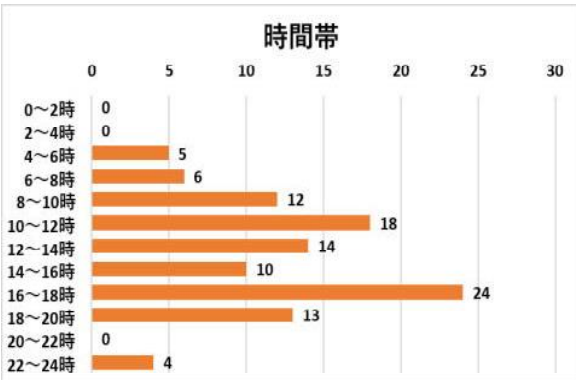
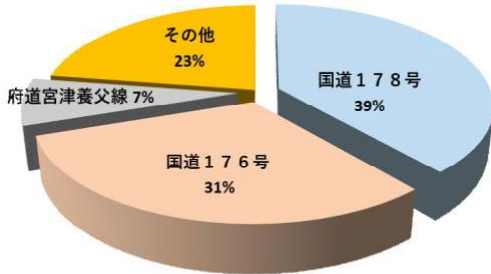


# 京都府宮津警察署速度取締り指針

速度が30km/hを超えると致死率が大幅に増加！ 規制速度の遵守で被害軽減

## 宮津警察署管内の交通事故の状況

【過去3年間(R5～R7)の交通事故発生状況】



- 宮津警察署管内で交通事故の発生割合が高い路線は
  - ・ 国道178号
  - ・ 国道176号の2路線で、そのほか、府道宮津養父線でも多く発生しています。
- 路線別に発生時間帯を見ると
  - ・ 国道178号（16～18時）
  - ・ 国道176号（10～12時）の時間帯に最も多くの交通事故が発生しています。
- 令和5年に2件、令和6年に2件の交通死亡事故が発生しています。

## 速度取締りを重点的に行う路線

宮津警察署では、過去の交通事故発生状況に基づき、下記の時間帯・路線で重点的に速度取締りを行います。

重点路線	重点時間帯	重点区域	規制速度
国道178号	8:00～14:00、16:00～18:00	宮津市・伊根町	40(50)km/h
国道176号	10:00～12:00、16:00～20:00	与謝野町	50km/h

- ※ その他の路線・時間帯においても、発生状況、要望等に応じて取締りを実施します。
- ※ 通学路や生活道路での可搬式速度違反自動取締装置(オービス)による取締りも実施します。

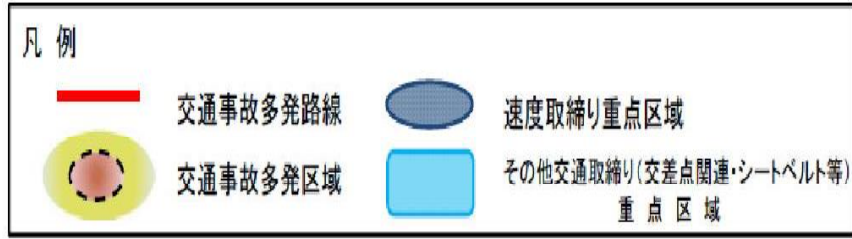
## その他の交通違反取締り

上記速度取締り以外にも、交通事故が多発する10～12時、16～18時を中心に、次のとおり各交通違反の取締りを行います。

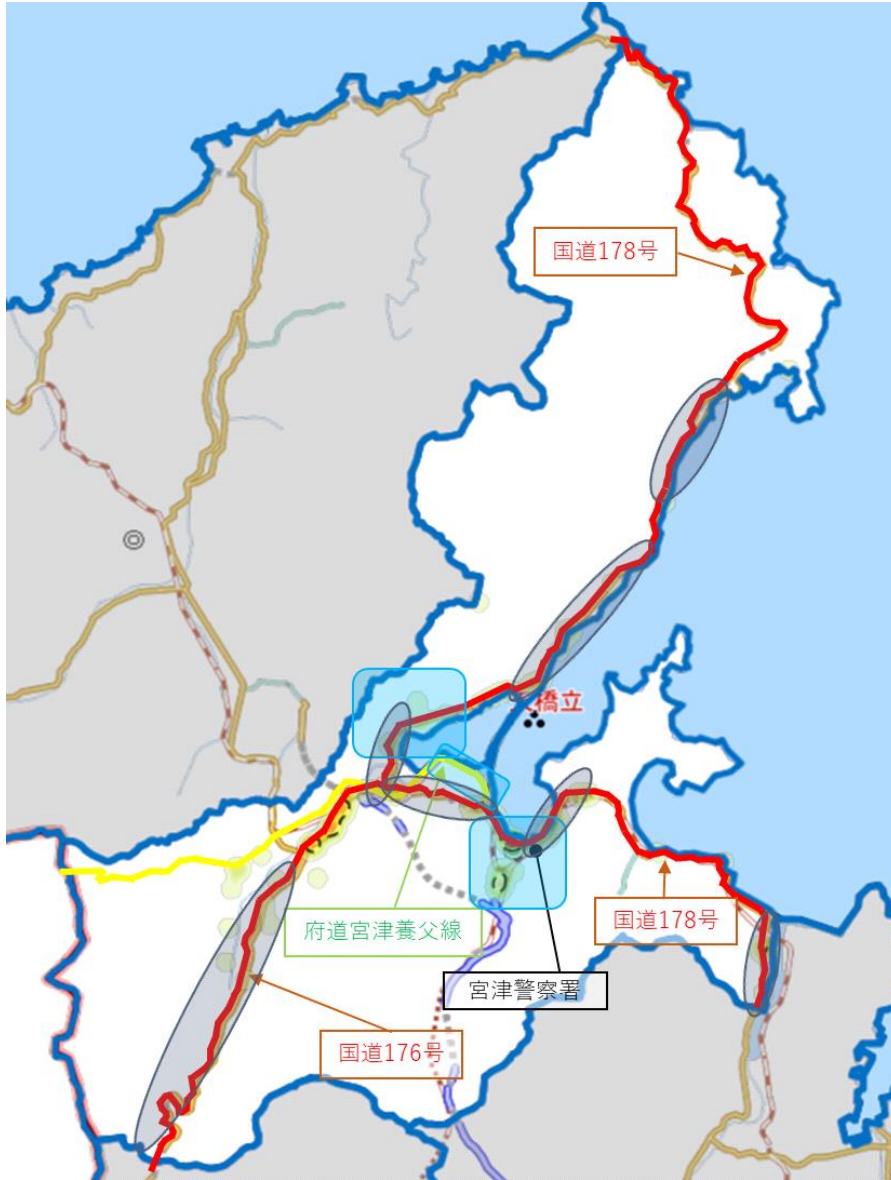
路線	区域	活動重点
国道176号	浜町地区(宮津市)	交差点関連違反・通行禁止違反
国道178号	男山地区(与謝野町)	交差点関連違反・携帯電話使用等・シートベルト
府道宮津養父線	文殊地区(天橋立駅周辺)	横断歩行者妨害・シートベルト

※ 詳細は、京都府宮津警察署取締り重点及び交通事故発生状況マップを参照してください。

# 京都府宮津警察署取締り重点及び交通事故発生状況マップ



## 【令和5年～令和7年の交通事故発生状況】



交通事故多発区域のほか、同区域に流入する路線でも速度取締りを実施することで、交通事故抑止に努めます。



この地図の作成に当たっては、国土地理院長の承認を得て、同院発行の基盤地図情報を使用した。

これらの区域・路線以外にも交通事故が多く発生する道路、交差点等では、各種交通取締りやパトカー等による警戒活動を実施します。