

論点：災害に関する議員への情報提供のあり方

1 実態（平成26年度）

- | | | | |
|---|------|---------------------|-------------|
| ① | 提供状況 | 全体計 | 42回、564頁 |
| | | 1日当たり最大 | 4回（3回送信 3日） |
| | | 1回当たり最大 | 31頁 |
| ② | 方法 | メール又はFAX（議員の希望する方法） | |
| ③ | 内容 | 災害対策本部会議公表資料 | |

2 現在の状況

- | | | |
|---|------|---|
| ① | 提供情報 | 災害対策本部会議公表資料が基本
（議会において独自に災害情報の収集は困難） |
| ② | 提供方法 | 議員へのメール送信又はFAX送信
（現状においてタブレット等の端末の提供はない） |

3 意見

- | | |
|---|------|
| ① | 提供情報 |
| ② | 提供方法 |
| ③ | その他 |

平成26年度におけるメール又はファックスによる被害情報
(災害対策本部等発表)の議員への情報提供状況について

(8月11日～10月20日)



区分 月日	台風第19号 (10月13日)		台風第18号 (10月6日)		9月4日から の大雨		8月24日大雨		8月15日から の大雨		台風第11号 (8月9日)		枚数計
	内容	枚数	内容	枚数	内容	枚数	内容	枚数	内容	枚数	内容	枚数	
10月20日(月)	第5報	5	農林第2報	2					第28報	12			19
10月14日(火)	第4報差替分	2											2
10月14日(火)	第4報	5											5
10月14日(火)			農林第1報	1	農林第5報	1			建設、農林時点修正	2			4
10月14日(火)	第3報	3											3
10月13日(月)	第1報	2											2
10月8日(水)			第4報	2									2
10月6日(月)					第7報	4			第27報	15	第23報	2	21
10月6日(月)			第3報	2									2
10月6日(月)			第2報	1									1
9月29日(月)					第6報	5			第26報	13	第22報	2	20
9月22日(月)					第5報	4			第25報	16	第21報	3	23
9月16日(火)					第4報	5			第24報	19	第20報	2	26
9月8日(月)					第3報	4			第23報	22	第19報	2	28
9月5日(金)					第2報	4							4
9月5日(金)					第1報	3							3
8月31日(日)									第22報	11			11
8月30日(土)									第21報	11	第18報	5	16
8月29日(金)									第20報	19	第17報	2	21
8月28日(木)									第19報	31			31
8月27日(水)									第18報	20			20
8月26日(火)									第17報	19	第16報	2	21
8月25日(月)									第16報訂正	2			2
8月25日(月)									第16報	20			20
8月25日(月)							第1報	1					1
8月24日(日)									第15報	12			12
8月23日(土)									第14報	13	第15報	3	16
8月22日(金)									第13報	23	第14報	2	25
8月21日(木)									第12報訂正	2			2
8月21日(木)									第12報	24	第13報	2	26
8月20日(水)									第11報追加	8			8
8月20日(水)									第11報	6			6
8月20日(水)									第10報	22	第12報	17	39
8月19日(火)									第9報	18	第11報	2	20
8月18日(月)									第8報	28			28
8月17日(日)									第7報	21			21
8月17日(日)									第6報	12			12
8月15日(金)											第10報	3	3
8月14日(木)											第9報	2	2
8月13日(水)											第8報	12	12
8月12日(火)											第7報	12	12
8月11日(月)											第6報	12	12
計42回		17		8		30		1		421		87	564










※ 枚数はファックスによる送信枚数
(ファックス送信枚数が多くなる場合には、前回提供の情報に修正がないページは送信を省略することとしている。)

きょうと危機管理WEB(京都府危機管理・防災情報ポータルサイト)の主な掲載情報

項目	掲載情報	
緊急・災害	緊急情報・避難情報	緊急情報、避難情報 災害時の電話利用方法、電話会社による安否確認サービスへのリンク
	危機管理・防災関連情報	対策本部等設置情報・被害情報等
	過去の被害情報等一覧	
雨量・河川水位・土砂災害、 気象(警報・注意報)	水位状況図、現在発表されている警報・注意報、気象画像、天気予報・アメダス、台風情報	
	京都府土砂災害警戒情報	土砂災害警戒情報、土砂災害危険度情報 など
	京都府河川防災情報	雨量情報、水位情報、ダム情報、河川防災カメラ、洪水予報
	洪水予報(鴨川・高野川、桂川中流・園部川)	洪水予報の発表状況、基準点水位観測所の観測情報
	大野ダム観測情報	貯水位、流入量、放流量
	日吉ダム・高山ダム等の状況	水資源機構ホームページへのリンク(雨量水位一覧、ダム状況図、ダム諸量表 など)
川の防災情報(国交省)	レーダー雨量、テレメーター、洪水予報等、水防警報、ダム放流通知 など	
地震・津波	最新の地震情報や津波情報	
交通・ライフライン	鉄道・バス・船舶運行情報、道路情報	各運行機関、道路管理機関等へのリンク
	電気・水道・ガス・電話情報	各ライフライン関係機関へのリンク
原子力防災	原子力発電所周辺の環境放射線モニタリングなどに関する情報	
危機管理(有事・テロ・大規模事故等)	京都府の危機管理や業務継続の基本的な考え方、国民保護の取り組みなどに関する情報	
健康危機管理	新型インフルエンザ等の感染症、救急医療、鳥インフルエンザ関連などに関する情報	
防災資料室	災害に備える知識(避難所、洪水、土砂災害、地震、建築、原子力、自主防災組織、災害時要配慮者支援)や各種ハザードマップ(洪水、土砂災害、地震、道路)、京都府の指針・計画などに関する情報を提供	
リンク集	交通情報や道路・河川情報、ライフライン(電気、ガス、水道、電話)関係機関のホームページ	
	大気監視(光化学スモッグ情報など)	京都府、環境省のホームページ
	防犯、安心・安全	防犯まちづくり、犯罪被害者支援、交通安全対策、食の安心・安全きょうと、京都府の消防安全、府警本部などの各ホームページ
	ボランティア	京都府災害ボランティアセンターのホームページ
	危機管理・防災関係機関(府警本部、第八管区海上保安本部、日本赤十字社京都府支部、京都府医師会)、近隣府県、国の機関(各府省庁)などのホームページ	

きょうと危機管理WEB トップページ


きょうと危機管理WEB 京都府危機管理・防災情報ポータルサイト
 

-  緊急・災害
  雨量・河川水位・土砂災害
気象(警報・注意報)
-  地震・津波
  交通・ライフライン
  原子力防災
  危機管理
  健康危機管理
  防災資料室
  リンク集

緊急情報

現在、緊急情報はありませ

危機情報

現在、緊急情報はありませ

現在、避難情報はありませ

現在、緊急情報はありませ

！ 現在発表されている注意報・警報

[2015年09月19日 08時08分発表]

危機管理・防災関連情報

[2015年09月11日] 地域防災の見直し部会(京都府津波浸水想定検討委員会)の開催につ

丹後	警報・注意報はありません
舞鶴・綾部	警報・注意報はありません
福知山	警報・注意報はありません
京都・亀岡	警報・注意報はありません
南丹・京丹波	警報・注意報はありません
山城中部	警報・注意報はありません
山城南部	警報・注意報はありません

平成26年8月豪雨に関する情報

[2014年08月15日]

▶ [平成26年8月豪雨に関する情報はこちら](#)

 携帯電話用
 WEBサイトのご案内