












施設名称	キョウトシリツセイシンショウガッコウ
	京都市立正親小学校
所在地	京都府京都市上京区浄福寺通中立売下ル菱丸町 1 7 3

指定区分 (施設種別)		対象とする災害						
指定緊急避難場所  いのちを守る <input type="radio"/>	指定避難所  生活を送る <input type="radio"/>	 洪水 <input type="radio"/>	 崖崩 土石流 地滑り <input checked="" type="radio"/>	 高潮 <input checked="" type="radio"/>	 地震 <input type="radio"/>	 津波 <input checked="" type="radio"/>	 火事 <input type="radio"/>	 内水 <input type="radio"/>

備考 :

※「指定避難所」は、施設の被災状況等によって開設の可否が判断されます。「対象とする災害」は目安として示すものです。

建物情報							
構造	地上階数	地下階数	耐震性				
コンクリート造(RC,SRCを含む)	3	0	○				
運営・設備状況							
 ペットの同行避難 <input checked="" type="radio"/>	 非常用電源 <input type="radio"/>	 トイレ <input type="radio"/>	 エレベーター <input checked="" type="radio"/>	 入浴・シャワー <input type="radio"/>	 冷暖房設備 <input type="radio"/>	 多機能トイレ <input type="radio"/>	 スロープ <input type="radio"/>
 WiFi環境 <input type="radio"/>	 給食設備 <input type="radio"/>	<input type="checkbox"/>	<input type="checkbox"/>	<input type="checkbox"/>	<input type="checkbox"/>	<input type="checkbox"/>	<input type="checkbox"/>

施設外観	周辺道路 (進入経路)
	

Google ストリートビュー

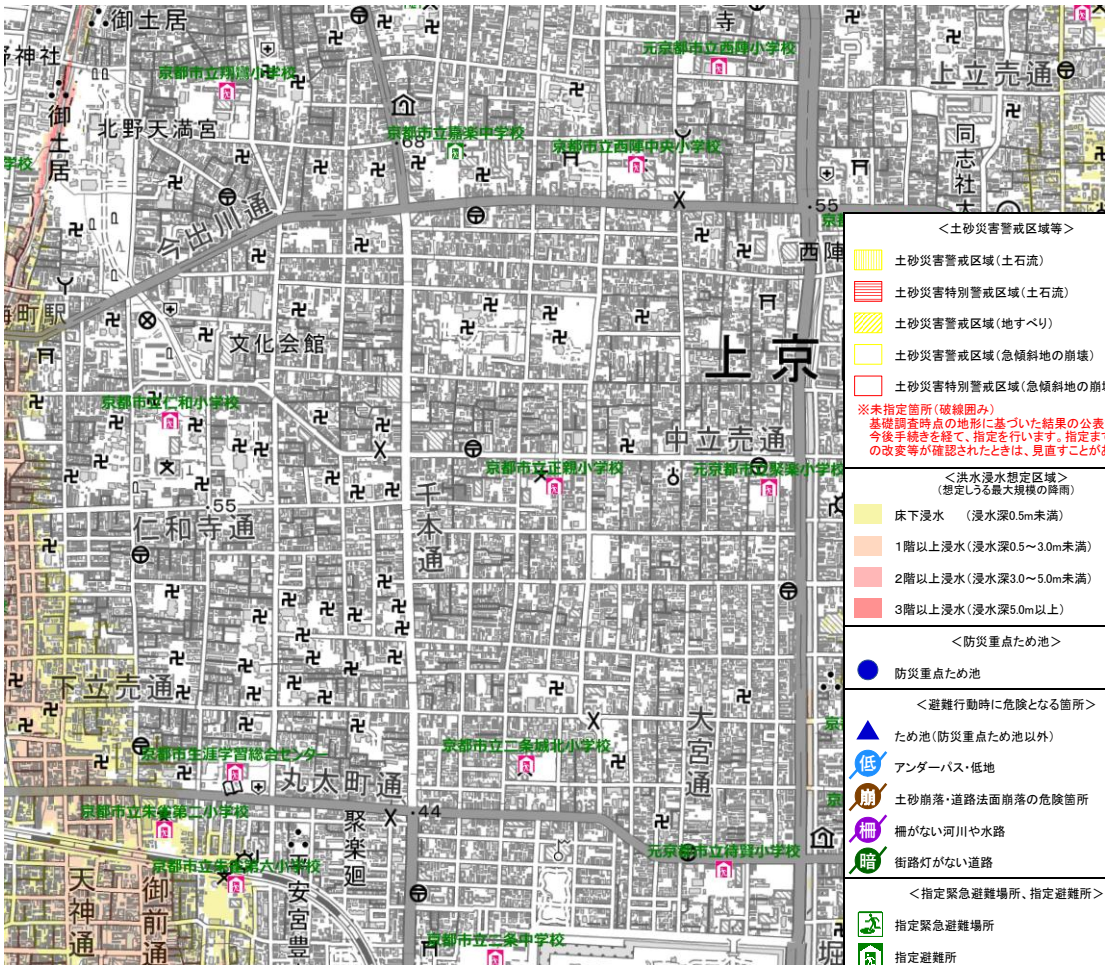
Google ストリートビュー

施設周辺図



Googleマップ

避難経路上の危険箇所



本製品を複製する場合には、国土地理院の長の承認を得なければならない【測量法に基づく国土地理院長承認（複製）R 2JHf 613】