




















施設名称	キョウトシリツラクホクチュウガッコウ
	京都市立洛北中学校
所在地	京都府京都市左京区岩倉忠在地町 8 2 3

指定区分 (施設種別)		対象とする災害						
指定緊急避難場所  いのちを守る <input type="radio"/>	指定避難所  生活を送る <input type="radio"/>	 洪水 <input type="radio"/>	 崖崩 土石流 地滑り <input type="radio"/>	 高潮 <input checked="" type="checkbox"/>	 地震 <input type="radio"/>	 津波 <input checked="" type="checkbox"/>	 火事 <input type="radio"/>	 内水 <input type="radio"/>

備考：

※「指定避難所」は、施設の被災状況等によって開設の可否が判断されます。「対象とする災害」は目安として示すものです。

建物情報							
構造	地上階数	地下階数	耐震性				
コンクリート造(RC,SRCを含む)	4	0	○				
運営・設備状況							
 ペットの同行避難 <input type="radio"/>	 非常用電源 <input type="radio"/>	 トイレ <input type="radio"/>	 エレベーター <input checked="" type="checkbox"/>	 入浴・シャワー <input checked="" type="checkbox"/>	 冷暖房設備 <input type="radio"/>	 多機能トイレ <input type="radio"/>	 スロープ <input type="radio"/>
 WiFi環境 <input type="radio"/>	 給食設備 <input checked="" type="checkbox"/>	<input type="checkbox"/>	<input type="checkbox"/>	<input type="checkbox"/>	<input type="checkbox"/>	<input type="checkbox"/>	<input type="checkbox"/>



Google ストリートビュー

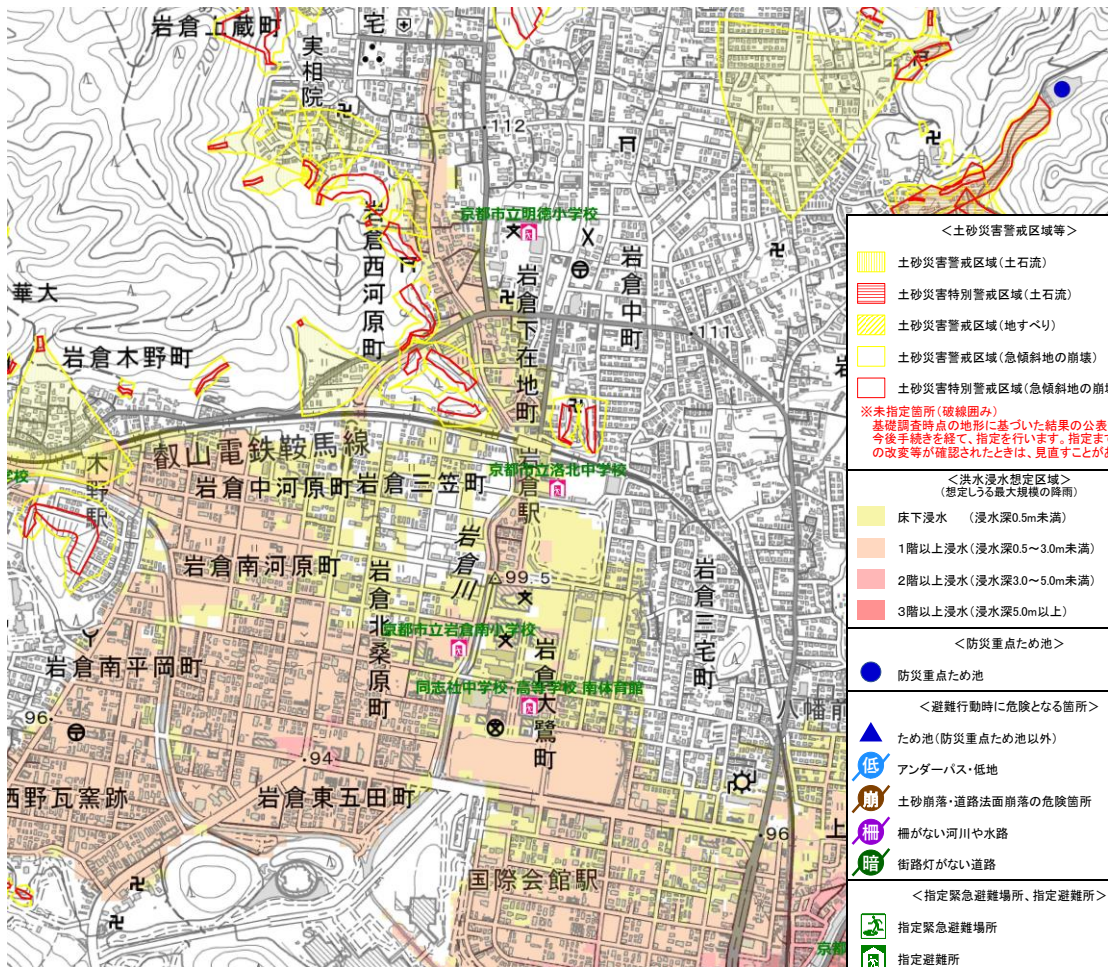
Google ストリートビュー

施設周辺図



Googleマップ

避難経路上の危険箇所



- | | |
|---|--|
| <土砂災害警戒区域等>
土砂災害警戒区域(土石流)
土砂災害特別警戒区域(土石流)
土砂災害警戒区域(地すべり)
土砂災害警戒区域(急傾斜地の崩壊)
土砂災害特別警戒区域(急傾斜地の崩壊) | |
| ※未指定箇所(破線のみ)
基礎調査時の地形に基づいた結果の公表であり、
今後手続きを経て、指定を行います。指定までに地形
の改変等が確認されたときは、見直すことがあります。 | |
| <洪水浸水想定区域>
(想定しうる最大規模の降雨)
床下浸水 (浸水深0.5m未満)
1階以上浸水(浸水深0.5~3.0m未満)
2階以上浸水(浸水深3.0~5.0m未満)
3階以上浸水(浸水深5.0m以上) | |
| <防災重点ため池>
防災重点ため池 | |
| <避難行動時に危険となる箇所>
ため池(防災重点ため池以外)
低 アンダーパス・低地
崩 土砂崩落・道路法面崩落の危険箇所
柵 柵がない河川や水路
暗 街路灯がない道路 | |
| <指定緊急避難場所、指定避難所>
指定緊急避難場所
指定避難所
指定緊急避難場所兼 指定避難所 | |

本製品を複製する場合には、国土地理院の長の承認を得なければならない【測量法に基づく国土地理院長承認（複製）R 2JHf 613】