






















施設名称	フクチヤマシリツオオエチュウガッコウ
	福知山市立大江中学校
所在地	京都府福知山市大江町波美40

指定区分 (施設種別)		対象とする災害						
<b>指定緊急避難場所</b>  いのちを守る ○	<b>指定避難所</b>  生活を送る ×	 <b>洪水</b> ○	 崖崩 土石流 地滑り ○	 <b>高潮</b> ×	 <b>地震</b> ○	 <b>津波</b> ×	 <b>火事</b> ○	 <b>内水</b> ×

備考：

※「指定避難所」は、施設の被災状況等によって開設の可否が判断されます。「対象とする災害」は目安として示すものです。

建物情報			
構造	地上階数	地下階数	耐震性
コンクリート造(RC,SRCを含む)	3	0	あり
運営・設備状況			
 ペットの同行避難 ×	 非常用電源 ○	 トイレ ○	 エレベーター ×
 入浴・シャワー ×	 冷暖房設備 ○	 多機能トイレ ○	 スロープ ×
 WiFi環境 ×	 給食設備 ×		



Google ストリートビュー

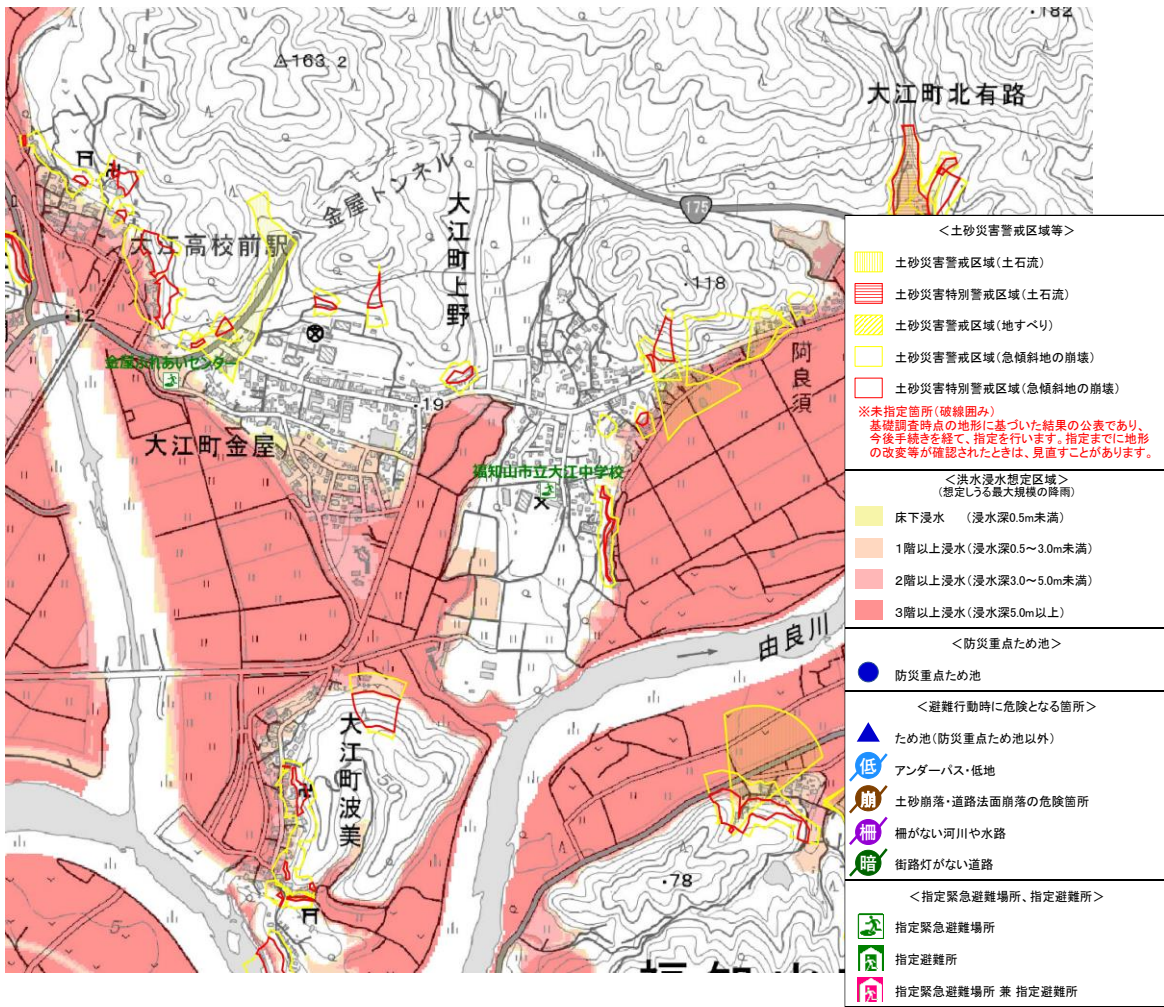
Google ストリートビュー

## 施設周辺図



Googleマップ

## 避難経路上の危険箇所



本製品を複製する場合には、国土地理院の長の承認を得なければならない【測量法に基づく国土地理院長承認（複製）R 2JHf 613】