























|      |               |
|------|---------------|
| 施設名称 | タイギョソンセンター    |
|      | 田井漁村センター      |
| 所在地  | 京都府舞鶴市字田井1074 |

| 指定区分 (施設種別)                                                                                                  |                                                                                                          | 対象とする災害                                                                                      |                                                                                                            |                                                                                              |                                                                                                |                                                                                                |                                                                                                |                                                                                                |
|--------------------------------------------------------------------------------------------------------------|----------------------------------------------------------------------------------------------------------|----------------------------------------------------------------------------------------------|------------------------------------------------------------------------------------------------------------|----------------------------------------------------------------------------------------------|------------------------------------------------------------------------------------------------|------------------------------------------------------------------------------------------------|------------------------------------------------------------------------------------------------|------------------------------------------------------------------------------------------------|
| 指定緊急避難場所<br><br>いのちを守る<br>○ | 指定避難所<br><br>生活を送る<br>× | <br>洪水<br>○ | <br>崖崩<br>土石流<br>地滑り<br>○ | <br>高潮<br>× | <br>地震<br>○ | <br>津波<br>× | <br>火事<br>× | <br>内水<br>○ |
| 備考：<br>※「指定避難所」は、施設の被災状況等によって開設の可否が判断されます。「対象とする災害」は目安として示すものです。                                             |                                                                                                          |                                                                                              |                                                                                                            |                                                                                              |                                                                                                |                                                                                                |                                                                                                |                                                                                                |

| 建物情報                                                                                              |                                                                                                |                                                                                                 |                                                                                                   |
|---------------------------------------------------------------------------------------------------|------------------------------------------------------------------------------------------------|-------------------------------------------------------------------------------------------------|---------------------------------------------------------------------------------------------------|
| 構造                                                                                                | 地上階数                                                                                           | 地下階数                                                                                            | 耐震性                                                                                               |
| コンクリート造(RC,SRCを含む)                                                                                | 2                                                                                              | 0                                                                                               | あり                                                                                                |
| 運営・設備状況                                                                                           |                                                                                                |                                                                                                 |                                                                                                   |
|  ペットの同行避難<br>× |  非常用電源<br>× |  トイレ<br>○    |  エレベーター<br>× |
|  入浴・シャワー<br>×  |  冷暖房設備<br>× |  多機能トイレ<br>× |  スロープ<br>×   |
|  WiFi環境<br>×   |  給食設備<br>×  |              |              |

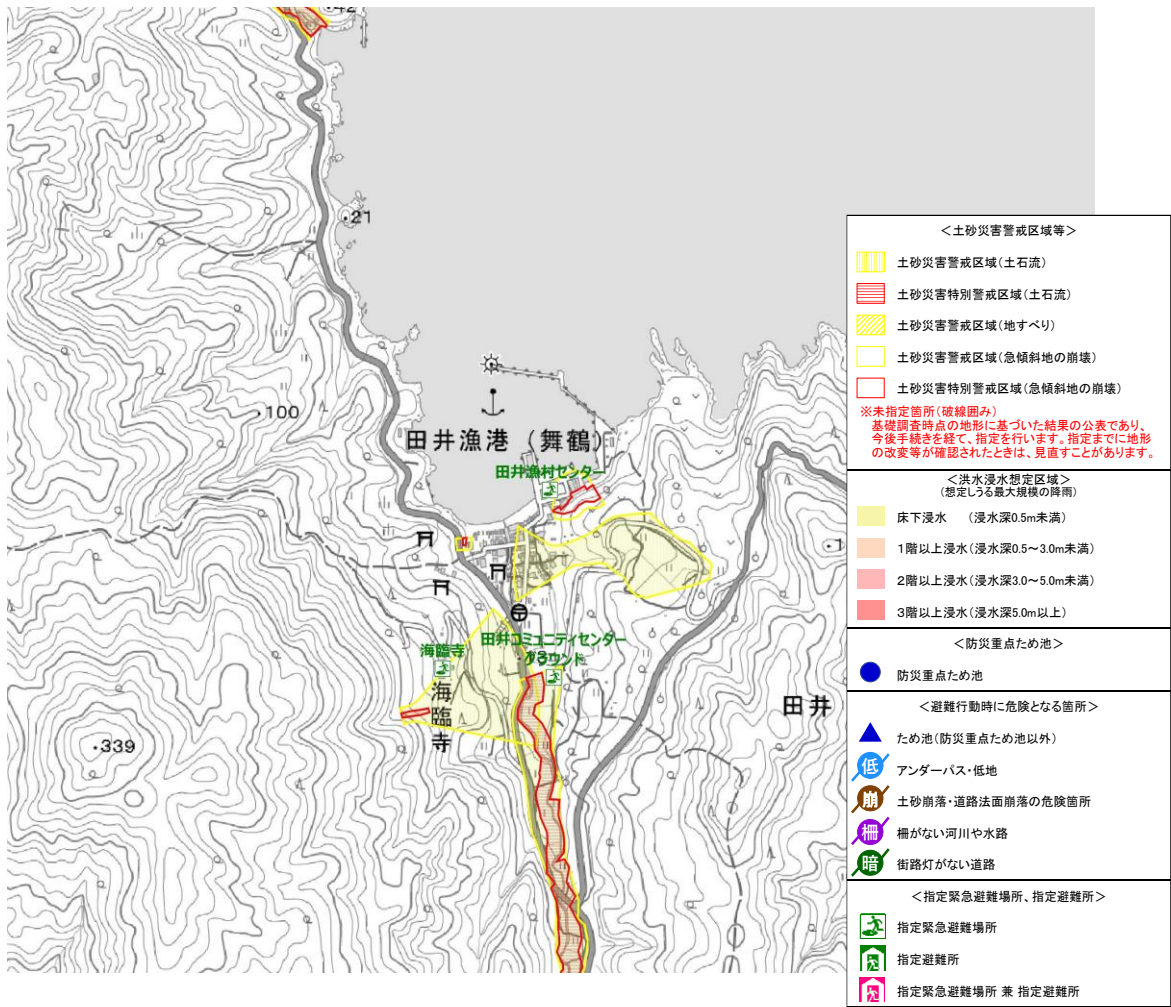
| 施設外観                                                                                | 周辺道路 (進入経路)                                                                          |
|-------------------------------------------------------------------------------------|--------------------------------------------------------------------------------------|
|  |  |

## 施設周辺図



Googleマップ

## 避難経路上の危険箇所



本製品を複製する場合には、国土地理院の長の承認を得なければならない【測量法に基づく国土地理院長承認（複製）R 2JHf 613】