













| | |
|------|---------------|
| 施設名称 | カミサバカシュウカイシヨ |
| | 上佐波賀集会所 |
| 所在地 | 京都府舞鶴市字佐波賀294 |

| 指定区分 (施設種別) | | 対象とする災害 | | | | | | |
|--|--|--|--|--|--|--|--|--|
| 指定緊急避難場所  いのちを守る ○ | 指定避難所  生活を送る × |  洪水 ○ |  崖崩 土石流 地滑り × |  高潮 × |  地震 ○ |  津波 × |  火事 × |  内水 ○ |

備考：

※「指定避難所」は、施設の被災状況等によって開設の可否が判断されます。「対象とする災害」は目安として示すものです。

| 建物情報 | | | |
|---|--|---|---|
| 構造 | 地上階数 | 地下階数 | 耐震性 |
| — | 1 | 0 | あり |
| 運営・設備状況 | | | |
|  ペットの同行避難 × |  非常用電源 × |  トイレ ○ |  エレベーター × |
|  入浴・シャワー × |  冷暖房設備 × |  多機能トイレ × |  スロープ × |
|  WiFi環境 × |  給食設備 × |  |  |

| 施設外観 | 周辺道路 (進入経路) |
|---|--|
|  |  |

Google ストリートビュー

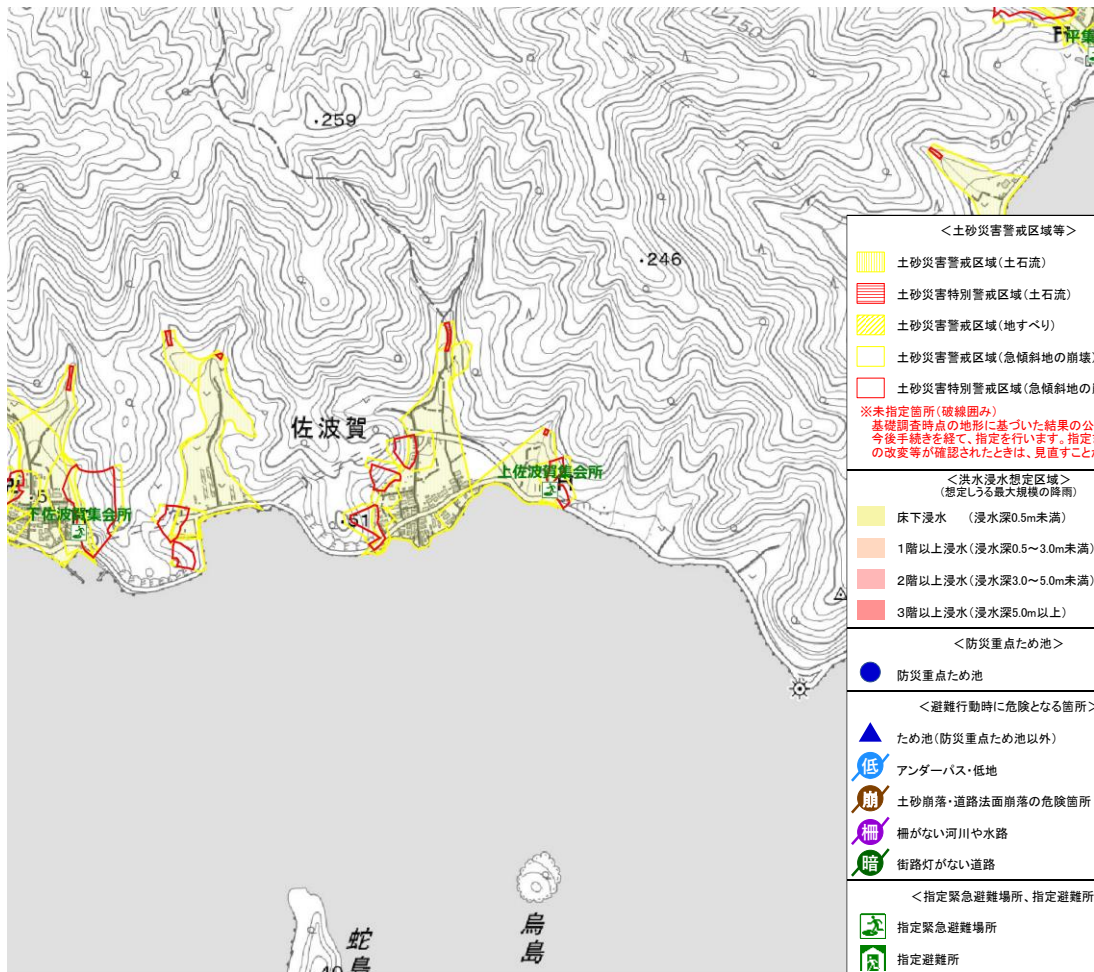
Google ストリートビュー

施設周辺図



Googleマップ

避難経路上の危険箇所



- | | |
|--|-----------------------|
| ＜土砂災害警戒区域等＞ | |
| | 土砂災害警戒区域(土石流) |
| | 土砂災害特別警戒区域(土石流) |
| | 土砂災害警戒区域(地すべり) |
| | 土砂災害警戒区域(急傾斜地の崩壊) |
| | 土砂災害特別警戒区域(急傾斜地の崩壊) |
| ※未指定箇所(破線囲み) 基礎調査時点の地形に基づいた結果の公表であり、今後手続きを経て、指定を行います。指定までに地形の改変等が確認されたときは、見直すことがあります。 | |
| ＜洪水浸水想定区域＞ (想定しうる最大規模の降雨) | |
| | 床下浸水 (浸水深0.5m未満) |
| | 1階以上浸水(浸水深0.5～3.0m未満) |
| | 2階以上浸水(浸水深3.0～5.0m未満) |
| | 3階以上浸水(浸水深5.0m以上) |
| ＜防災重点ため池＞ | |
| | 防災重点ため池 |
| ＜避難行動時に危険となる箇所＞ | |
| | ため池(防災重点ため池以外) |
| | アンダーパス・低地 |
| | 土砂崩落・道路法面崩落の危険箇所 |
| | 柵がない河川や水路 |
| | 街路灯がない道路 |
| ＜指定緊急避難場所、指定避難所＞ | |
| | 指定緊急避難場所 |
| | 指定避難所 |
| | 指定緊急避難場所兼 指定避難所 |

本製品を複製する場合には、国土地理院の長の承認を得なければならない【測量法に基づく国土地理院長承認（複製）R 2JHf 613】