



















| | |
|------|------------------|
| 施設名称 | アヤベシフレアイセンター |
| | 綾部市ふれあいセンター |
| 所在地 | 京都府綾部市大島町内山田 3 2 |

| 指定区分 (施設種別) | | 対象とする災害 | | | | | | |
|---|--|---|---|---|---|---|---|---|
| 指定緊急避難場所 | 指定避難所 |  |  |  |  |  |  |  |
|  いのちを守る |  生活を送る | 洪水 | 崖崩 土石流 地滑り | 高潮 | 地震 | 津波 | 火事 | 内水 |
| ○ | ○ | ○ | ○ | × | ○ | × | × | × |

備考：

※「指定避難所」は、施設の被災状況等によって開設の可否が判断されます。「対象とする災害」は目安として示すものです。

| 建物情報 | | | | | | | |
|--|---|--|--|--|--|--|--|
| 構造 | 地上階数 | 地下階数 | 耐震性 | | | | |
| コンクリート造(RC,SRCを含む) | 2 | 0 | あり | | | | |
| 運営・設備状況 | | | | | | | |
|  ペットの同行避難 |  非常用電源 |  トイレ |  エレベーター | | | | |
| × | × | ○ | × | | | | |
|  入浴・シャワー |  冷暖房設備 |  多機能トイレ |  スロープ | | | | |
| × | ○ | ○ | ○ | | | | |
|  WiFi環境 |  給食設備 |  |  | | | | |
| × | ○ | | | | | | |

| 施設外観 | 周辺道路 (進入経路) |
|---|--|
|  |  |

Google ストリートビュー

Google ストリートビュー

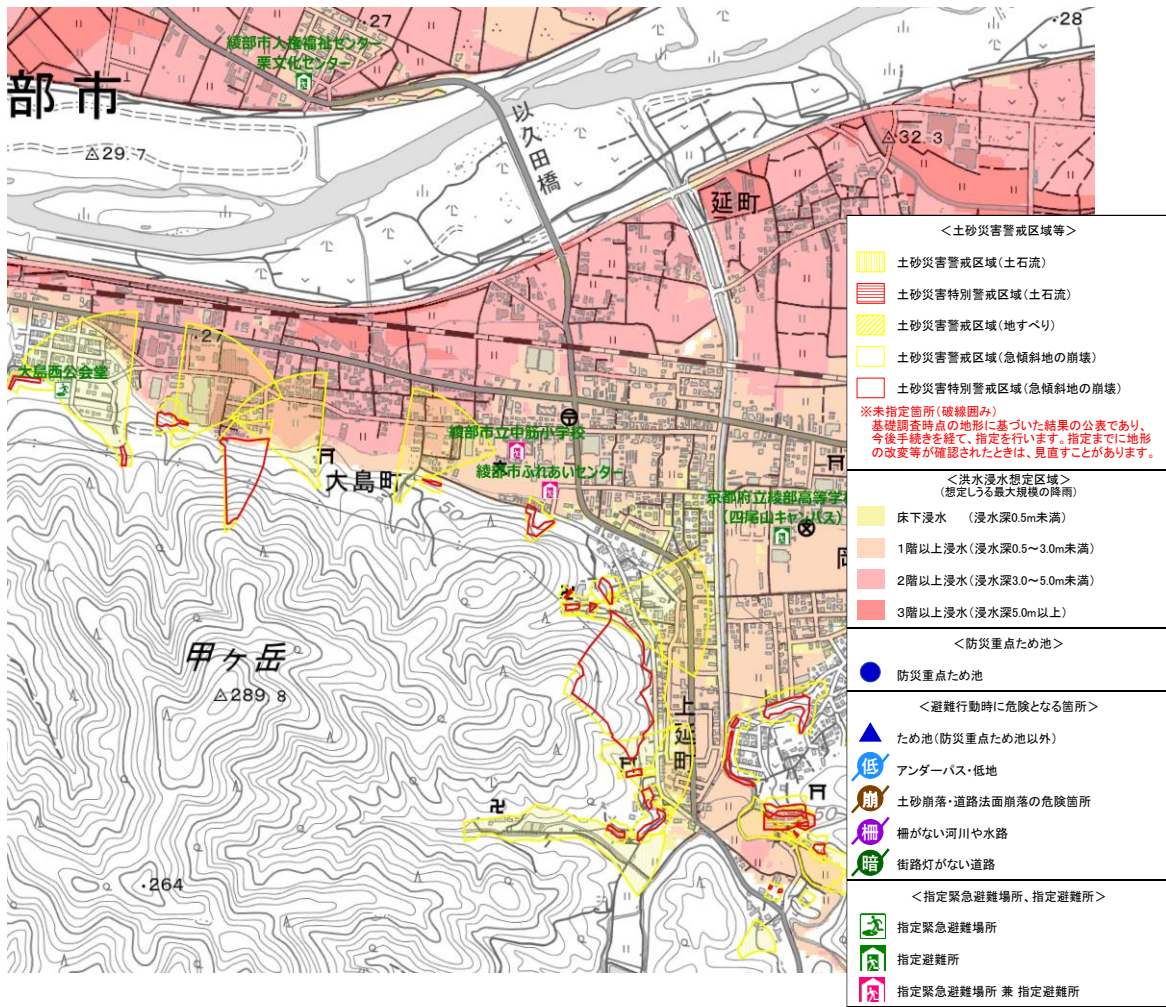
施設周辺図



頁3

Googleマップ

避難経路上の危険箇所



本製品を複製する場合には、国土地理院の長の承認を得なければならない【測量法に基づく国土地理院長承認（複製）R 2JHf 613】