













施設名称	ヒガシベツインチョウフレアイセンター
	東別院町ふれあいセンター
所在地	京都府亀岡市東別院町東掛一アン 1 5

指定区分 (施設種別)		対象とする災害						
指定緊急避難場所  いのちを守る <input type="radio"/>	指定避難所  生活を送る <input type="radio"/>	 洪水 <input type="radio"/>	 崖崩 土石流 地滑り <input type="radio"/>	 高潮 -	 地震 ×	 津波 -	 火事 <input type="radio"/>	 内水 <input type="radio"/>

備考：

※「指定避難所」は、施設の被災状況等によって開設の可否が判断されます。「対象とする災害」は目安として示すものです。

建物情報							
構造	地上階数	地下階数	耐震性				
コンクリート造(RC, SRCを含む)	2	0	なし				
運営・設備状況							
 ペットの同行避難 <input type="radio"/>	 非常用電源 ×	 トイレ <input type="radio"/>	 エレベーター ×				
 入浴・シャワー ×	 冷暖房設備 <input type="radio"/>	 多機能トイレ <input type="radio"/>		 スロープ ×			
 WiFi環境 ×	 給食設備 ×						



Google ストリートビュー

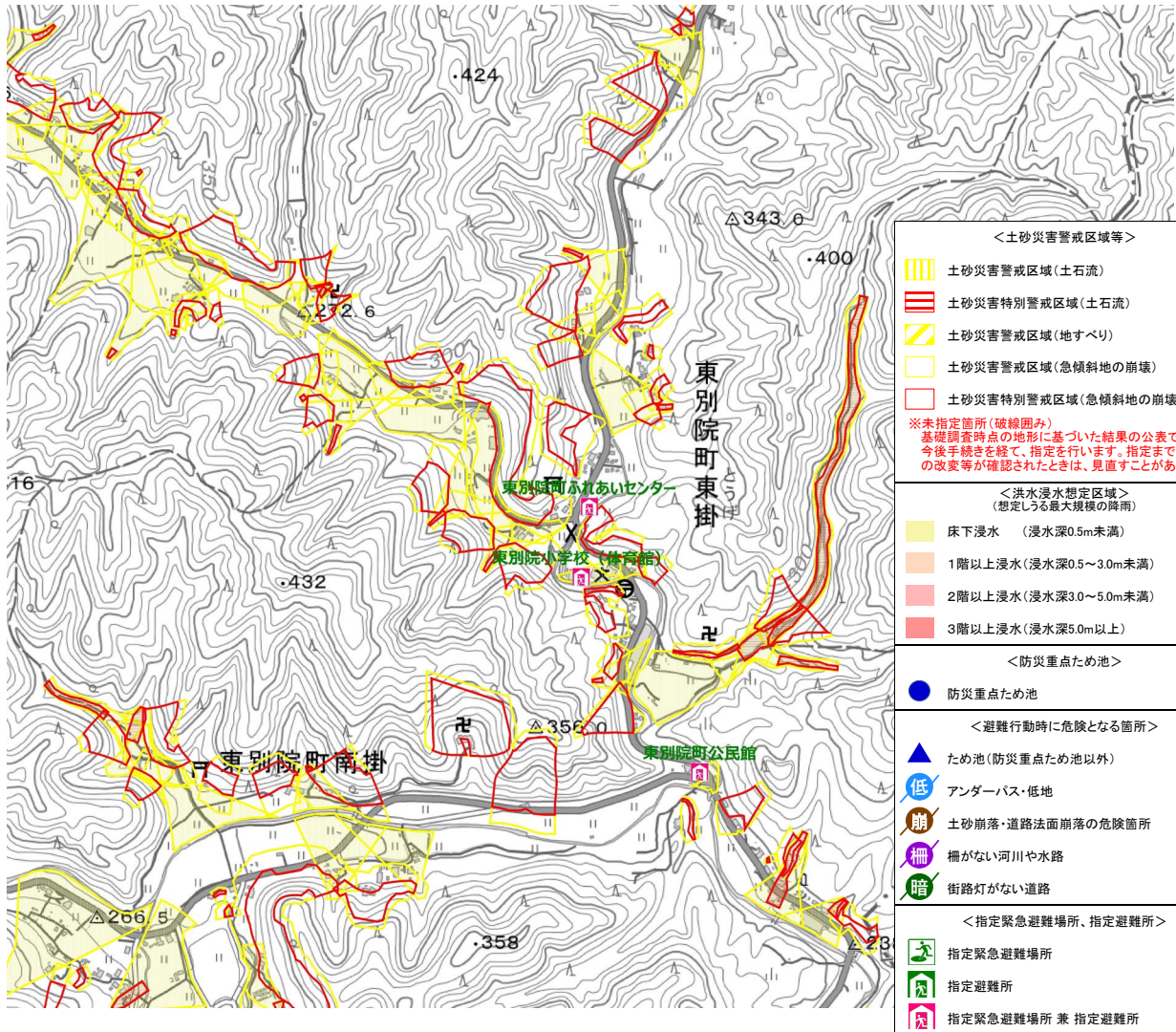
Google ストリートビュー

施設周辺図



Googleマップ

避難経路上の危険箇所



本製品を複製する場合には、国土地理院の長の承認を得なければならない【測量法に基づく国土地理院長承認(複製) R 2JHf 613】