






















施設名称	クミハマカンツリークラブ
	久美浜カンツリークラブ
所在地	京都府京丹後市久美浜町湊宮 1 1 8

指定区分 (施設種別)		対象とする災害						
指定緊急避難場所  いのちを守る ○	指定避難所  生活を送る ×	 洪水 ×	 崖崩し 土石流 地滑り ×	 高潮 ×	 地震 ×	 津波 ○	 火事 ×	 内水 ×
備考： ※「指定避難所」は、施設の被災状況等によって開設の可否が判断されます。「対象とする災害」は目安として示すものです。								

建物情報			
構造	地上階数	地下階数	耐震性
コンクリート造(RC,SRCを含む)	1	0	なし
運営・設備状況			
 ペットの同行避難 ○	 非常用電源 ×	 トイレ ○	 エレベーター ×
 入浴・シャワー ○	 冷暖房設備 ○	 多機能トイレ ×	 スロープ ×
 WiFi環境 ×	 給食設備 ○		

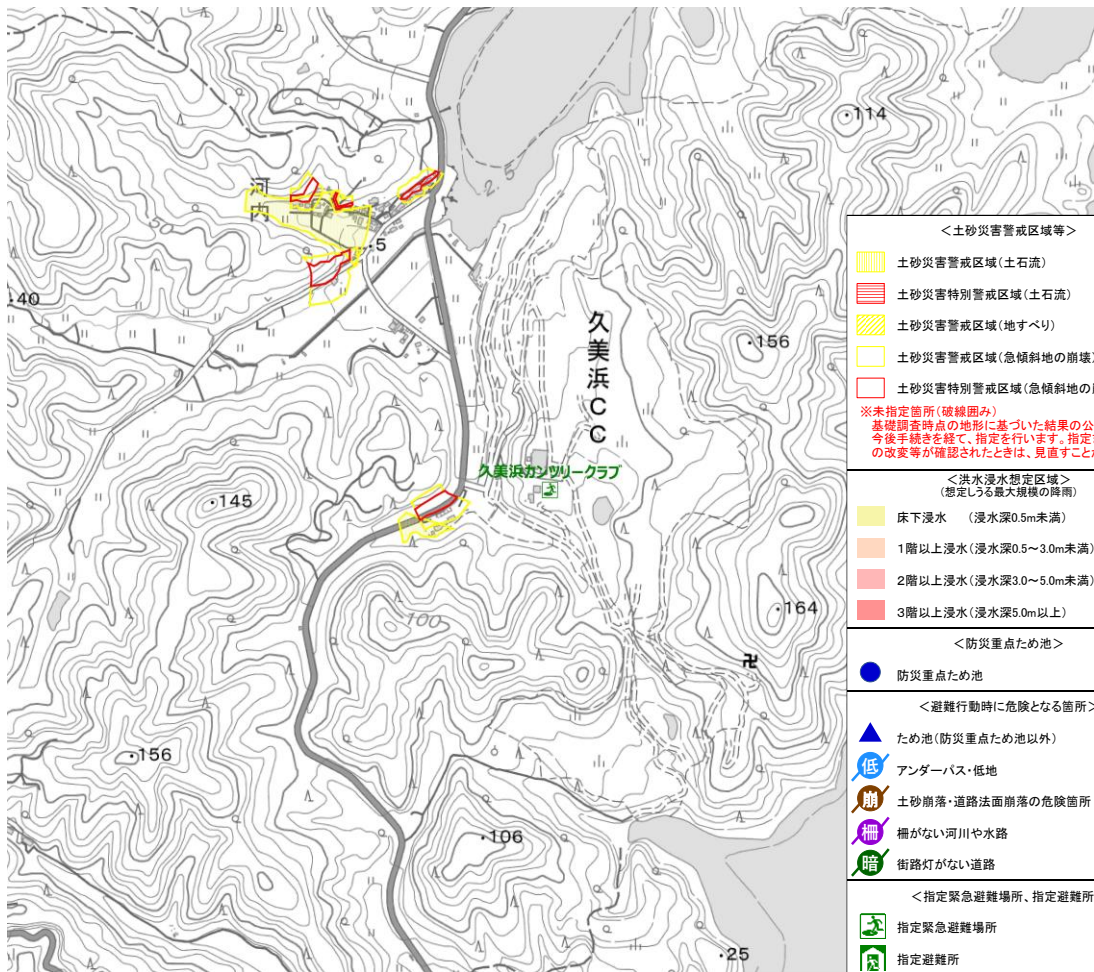
施設外観	周辺道路 (進入経路)
	

施設周辺図



Googleマップ

避難経路上の危険箇所



- | | |
|--|-----------------------|
| <土砂災害警戒区域等> | |
| | 土砂災害警戒区域(土石流) |
| | 土砂災害特別警戒区域(土石流) |
| | 土砂災害警戒区域(地すべり) |
| | 土砂災害警戒区域(急傾斜地の崩壊) |
| | 土砂災害特別警戒区域(急傾斜地の崩壊) |
| ※未指定箇所(破線囲み)
基礎調査時点の地形に基づいた結果の公表であり、
今後手続きを経て、指定を行います。指定までに地形
の改変等が確認されたときは、見直すことがあります。 | |
| <洪水浸水想定区域>
(想定しうる最大規模の降雨) | |
| | 床下浸水 (浸水深0.5m未満) |
| | 1階以上浸水(浸水深0.5~3.0m未満) |
| | 2階以上浸水(浸水深3.0~5.0m未満) |
| | 3階以上浸水(浸水深5.0m以上) |
| <防災重点ため池> | |
| | 防災重点ため池 |
| <避難行動時に危険となる箇所> | |
| | ため池(防災重点ため池以外) |
| | アンダーパス・低地 |
| | 土砂崩落・道路法面崩落の危険箇所 |
| | 柵がない河川や水路 |
| | 街路灯がない道路 |
| <指定緊急避難場所、指定避難所> | |
| | 指定緊急避難場所 |
| | 指定避難所 |
| | 指定緊急避難場所兼 指定避難所 |

本製品を複製する場合には、国土地理院の長の承認を得なければならない【測量法に基づく国土地理院長承認（複製）R 2JHf 613】