




















施設名称	オトコヤマハチマンガウンド
	男山八幡公園グラウンド
所在地	京都府与謝郡与謝野町字男山1465

指定区分 (施設種別)		対象とする災害						
指定緊急避難場所  いのちを守る ○	指定避難所  生活を送る ×	 洪水 ○	 崖崩 土石流 地滑り ○	 高潮 ×	 地震 ○	 津波 ×	 火事 ×	 内水 ×

備考:

※「指定避難所」は、施設の被災状況等によって開設の可否が判断されます。「対象とする災害」は目安として示すものです。

建物情報							
構造	地上階数	地下階数	耐震性				
—	0	0	なし				
運営・設備状況							
 ペットの同行避難 ×	 非常用電源 ×	 トイレ ○	 エレベーター ×				
 入浴・シャワー ×	 冷暖房設備 ×	 多機能トイレ ×	 スロープ ×				
 WiFi環境 ×	 給食設備 ×						

施設外観	周辺道路 (進入経路)
	

Google ストリートビュー

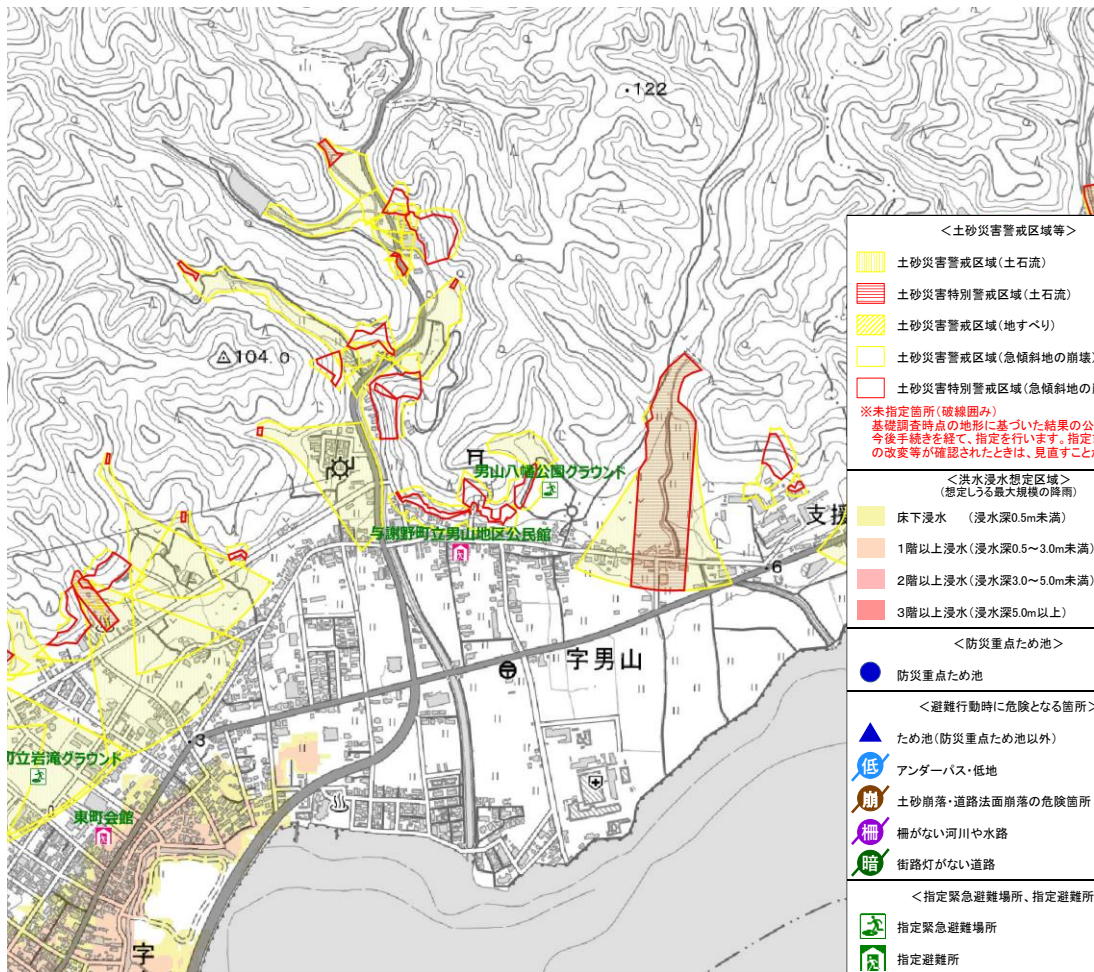
Google ストリートビュー

## 施設周辺図



Googleマップ

## 避難経路上の危険箇所



- |   |                        |
|---|------------------------|
| <土砂災害警戒区域等><br>土砂災害警戒区域(土石流)<br>土砂災害特別警戒区域(土石流)<br>土砂災害警戒区域(地すべり)<br>土砂災害警戒区域(急傾斜地の崩壊)<br>土砂災害特別警戒区域(急傾斜地の崩壊) |                        |
| ※未指定箇所(破線囲み)<br>基礎調査時点の地形に基づいた結果の公表であり、今後手続きを経て、指定を行います。指定までに地形の改変等が確認されたときは、見直すことがあります。                      |                        |
| <洪水浸水想定区域><br>(想定しうる最大規模の降雨)  |                        |
| 床下浸水 (浸水深0.5m未満)  | 1階以上浸水 (浸水深0.5~3.0m未満) |
| 2階以上浸水 (浸水深3.0~5.0m未満)  | 3階以上浸水 (浸水深5.0m以上)     |
| <防災重点ため池><br>防災重点ため池  |                        |
| <避難行動時に危険となる箇所>   |                        |
| ため池(防災重点ため池以外)  | 低 アンダーパス・低地            |
| 崩 土砂崩落・道路法面崩落の危険箇所  | 柵 柵がない河川や水路            |
| 暗 街路灯がない道路  |                        |
| <指定緊急避難場所、指定避難所>  |                        |
| 指定緊急避難場所  | 指定避難所                  |
| 指定緊急避難場所兼 指定避難所   |                        |

本製品を複製する場合には、国土地理院の長の承認を得なければならない【測量法に基づく国土地理院長承認 (複製) R 2JHf 613】