

社会資本総合整備計画

防災・安全交付金

令和07年04月01日

計画の名称	京都府におけるハード・ソフト一体となった総合的な浸水対策の推進（防災・安全）														
計画の期間	令和02年度～令和06年度（5年間）												重点配分対象の該当		
交付対象	京都府, 城陽市, 福知山市, 京田辺市, 与謝野町, 八幡市, 精華町, 亀岡市, 宇治市, 久御山町, 京丹波町, 綾部市, 宮津市, 長岡京市, 木津川市, 大山崎町, 笠置町, 南丹市, 向日市, 京都市, 舞鶴市, 京丹後市, 井手町, 宇治田原町, 和束町, 南山城村, 伊根町														
計画の目標	平成16年台風23号や平成24年京都府南部豪雨及び平成30年7月豪雨などの近年頻発数する集中豪雨等による浸水被害等に対して、ハード・ソフト一体となった総合的な対策を進めることにより、府民の安心・安全で快適な生活環境を確保する。														
全体事業費（百万円）	合計（A＋B＋C＋D）		32,837	A	32,139	B	0	C	698	D	0	効果促進事業費の割合C / （A＋B＋C＋D）		2.12	%

番号	計画の成果目標（定量的指標）			
	定量的指標の定義及び算定式	定量的指標の現況値及び目標値		
		当初現況値	中間目標値	最終目標値
		R2当初	R4末	R6末
1	浸水対策（河川）：河川整備延長（対象降雨50mm/h以上：河川現況調査）を570.9kmから573.8kmに進捗を図る。 降雨規模50mm/h以上を対象とした河川整備延長			
		570900m	572300m	573800m
2	高潮対策（海岸）：想定される高潮等被害を60戸解消する。 想定される高潮等被害が解消される家屋数 R6末高潮等被害戸数 - R2当初高潮被害戸数			
		0戸	32戸	60戸
3	侵食対策（海岸）：想定される侵食等被害を369戸解消する。 想定される侵食等被害が解消される家屋数 R6末浸食等被害戸数 - R2当初浸食被害戸数			
		0戸	203戸	369戸
4	侵食対策（海岸）：想定される侵食等被害を24ha解消する。 想定される侵食等被害が解消される面積 R6末侵食等被害面積 - R2当初侵食被害面積			
		0ha	13ha	24ha
5	ダム機能の向上（ダム）：管理ダムの継続的な効用の発現のため、老朽化が著しいダムについてダム機能の回復又は向上を図る。 ダム機能の回復又は向上を図るダム数			
		0ダム	0ダム	2ダム
6	老朽化対策（海岸）：背後地における海岸保全施設の老朽化に伴う事故発生件数をゼロに維持する。 想定される老朽化に伴う事故発生件数			
		0件	0件	0件

備考等	個別施設計画を含む	-	国土強靱化を含む	○	定住自立圏を含む	-	連携中枢都市圏を含む	-	流域水循環計画を含む	-	地域再生計画を含む	-

A 基幹事業																				
基幹事業（大）	番号	事業 種別	地域 種別	交付 対象	直接 間接	事業者	種別 1	種別 2	要素となる事業名 （事業箇所）	事業内容 （延長・面積等）	市区町村名 / 港湾・地区名	事業実施期間（年度）					全体事業費 （百万円）	費用 便益比	個別施設計画 策定状況	
		一体的に実施することにより期待される効果																		
		備考																		
河川事業	A03-001	河川	一般	京都府	直接	京都府	広域河 川（ 1 ）	-	淀川水系大谷川広域河川 改修事業	築堤、護岸、掘削、橋梁、用 地	八幡市、京田辺 市						834		-	
	A03-002	河川	一般	京都府	直接	京都府	流対河 川（ 1 ）	-	淀川水系煤谷川流域治水 対策事業	掘削、護岸、橋梁、用地	精華町						1,200	1.7	-	
	A03-003	河川	一般	京都府	直接	京都府	広域河 川（ 1 ）	-	淀川水系桂川広域河川改 修事業	築堤、護岸、掘削、樋門、堰 、用地	京都市、亀岡市 、南丹市						4,632		-	
												小計						6,666		
その他総合的な治水 事業	A08-004	総合治水	一般	京都府	直接	京都府	広域系	-	宇治・木津川圏域総合流 域防災事業（赤田川）	築堤、掘削、護岸、橋梁、樋 門	木津川市						1,100	3.5	-	
	A08-005	総合治水	一般	京都府	直接	京都府	広域系	-	宇治・木津川圏域総合流 域防災事業（大井手川）	掘削、護岸、橋梁	木津川市						200	1.2	-	

A 基幹事業																				
基幹事業（大）	番号	事業 種別	地域 種別	交付 対象	直接 間接	事業者	種別 1	種別 2	要素となる事業名 （事業箇所）	事業内容 （延長・面積等）	市区町村名 / 港湾・地区名	事業実施期間（年度）					全体事業費 （百万円）	費用 便益比	個別施設計画 策定状況	
		一体的に実施することにより期待される効果																		
		備考																		
その他総合的な治水 事業	A08-006	総合治水	一般	京都府	直接	京都府	情報・ 河川	-	宇治・木津川圏域総合流 域防災事業（情報基盤整 備事業）	河川防災情報システム	管内一円						100		-	
	A08-007	総合治水	一般	京都府	直接	京都府	情報・ 河川	-	桂川圏域総合流域防災事 業（情報基盤整備事業）	河川防災情報システム	管内一円						900		-	
	A08-008	総合治水	一般	城陽市	直接	城陽市	準用	-	宇治・木津川圏域総合流 域防災事業（嫁付川）	掘削、護岸、用地	城陽市						231		-	
												小計						2,531		
河川事業	A03-009	河川	一般	京都府	直接	京都府	広域河 川（ 1 ）	-	由良川水系牧川広域河川 改修事業	掘削、護岸	福知山市						300		-	
	A03-010	河川	一般	京都府	直接	京都府	広域河 川（ 2 ）	-	野田川水系野田川広域河 川改修事業	掘削、護岸、橋梁、用地	与謝野町						730	7.9	-	

A 基幹事業																			
基幹事業（大）	番号	事業 種別	地域 種別	交付 対象	直接 間接	事業者	種別 1	種別 2	要素となる事業名 （事業箇所）	事業内容 （延長・面積等）	市区町村名 / 港湾・地区名	事業実施期間（年度）					全体事業費 （百万円）	費用 便益比	個別施設計画 策定状況
		一体的に実施することにより期待される効果																	
		備考																	
河川事業	A03-011	河川	一般	京都府	直接	京都府	広域河 川（ 2 ）	-	福田川水系福田川広域河 川改修事業	掘削、築堤、護岸、橋梁、井 堰	京丹後市						597	1.7	-
											小計						1,627		
その他総合的な治水 事業	A08-012	総合治水	一般	京都府	直接	京都府	広域系	-	由良川圏域総合流域防災 事業（高屋川）	掘削、築堤、護岸、橋梁	京丹波町						190		-
											小計						190		
河川事業	A03-013	河川	一般	京都府	直接	京都府	広域河 川（ 2 ）	-	竹野川水系竹野川広域河 川改修事業	掘削、築堤、護岸、用地	京丹後市						280		-
											小計						280		
その他総合的な治水 事業	A08-014	総合治水	一般	京都府	直接	京都府	広域系	-	丹後圏域総合流域防災事 業（川上谷川）	橋梁、井堰、掘削、築堤、用 地	京丹後市						590	14.3	-

A 基幹事業																			
基幹事業（大）	番号	事業 種別	地域 種別	交付 対象	直接 間接	事業者	種別 1	種別 2	要素となる事業名 （事業箇所）	事業内容 （延長・面積等）	市区町村名 / 港湾・地区名	事業実施期間（年度）					全体事業費 （百万円）	費用 便益比	個別施設計画 策定状況
		一体的に実施することにより期待される効果																	
		備考																	
その他総合的な治水 事業	A08-015	総合治水	一般	京都府	直接	京都府	広域系	-	丹後圏域総合流域防災事業（佐濃谷川）	橋梁、掘削、築堤、用地	京丹後市						210		-
	A08-016	総合治水	一般	京都府	直接	京都府	情報・河川	-	由良川圏域総合流域防災事業（情報基盤整備事業）	河川防災情報システム	管内一円						50		-
	A08-017	総合治水	一般	京都府	直接	京都府	情報・河川	-	丹後圏域総合流域防災事業（情報基盤整備事業）	河川防災情報システム	管内一円						50		-
												小計						900	
海岸事業	A09-018	海岸	一般	京都府	直接	京都府	高潮	水国	神崎海岸高潮対策事業	突堤、人工リーフ、養浜工	舞鶴市						900	5.4	策定済
	A09-019	海岸	一般	京都府	直接	京都府	侵食	港湾	久美浜港海岸浸食対策事業	護岸改修	久美浜港久美浜地区						320		策定済
	H27～H31整備計画番号：A09-020																		
	A09-020	海岸	一般	京都府	直接	京都府	環境	港湾	宮津港海岸環境整備事業	養浜	宮津港海岸江尻地区						240		策定済
H27～H31整備計画番号：A09-021																			

A 基幹事業																			
基幹事業（大）	番号	事業 種別	地域 種別	交付 対象	直接 間接	事業者	種別 1	種別 2	要素となる事業名 （事業箇所）	事業内容 （延長・面積等）	市区町村名 / 港湾・地区名	事業実施期間（年度）					全体事業費 （百万円）	費用 便益比	個別施設計画 策定状況
		一体的に実施することにより期待される効果																	
		備考																	
											小計						1,460		
河川事業	A03-021	河川	一般	京都府	直接	京都府	堰堤改良（ 1 ）	-	大野ダム堰堤改良事業	ダム本体、放流設備等の改良	南丹市						800		策定済
	A03-022	河川	一般	京都府	直接	京都府	広域河川（ 1 ）	-	由良川水系宮川広域河川改修事業	掘削、護岸、堰改築、用地物件補償	福知山市						520		-
	A03-023	河川	一般	京都府	直接	京都府	広域河川（ 2 ）	-	高野川水系高野川広域河川改修事業	詳細設計、用地補償、掘削、護岸、橋梁	舞鶴市						300	2.8	-
												小計						1,620	
その他総合的な治水事業	A08-024	総合治水	一般	京都府	直接	京都府	広域系	-	宇治・木津川圏域総合流域防災事業（弥陀次郎川）	測試、用地物件補償	宇治市						150	6.6	-

A 基幹事業																			
基幹事業（大）	番号	事業 種別	地域 種別	交付 対象	直接 間接	事業者	種別 1	種別 2	要素となる事業名 （事業箇所）	事業内容 （延長・面積等）	市区町村名 / 港湾・地区名	事業実施期間（年度）					全体事業費 （百万円）	費用 便益比	個別施設計画 策定状況
		一体的に実施することにより期待される効果																	
		備考																	
その他総合的な治水 事業	A08-025	総合治水	一般	京都府	直接	京都府	広域系	-	宇治・木津川圏域総合流 域防災事業（四宮川）	掘削、護岸、測試、用地物件 補償	京都市						1,500	29.8	-
	A08-026	総合治水	一般	京都府	直接	京都府	広域系	-	由良川圏域総合流域防災 事業（相長川）	掘削、築堤、護岸、橋梁	福知山市						310		-
												小計						1,960	
河川事業	A03-027	河川	一般	京都府	直接	京都府	広域河 川（ 1 ）	-	淀川水系鴨川広域河川改 修事業	掘削、護岸、用地	京都市						3,000		-
	A03-028	河川	一般	京都府	直接	京都府	広域河 川（ 1 ）	-	淀川水系古川広域河川改 修事業	掘削、護岸、橋梁、用地	宇治市、城陽市 、久御山町						1,510	15.2	-
												小計						4,510	

A 基幹事業																			
基幹事業（大）	番号	事業 種別	地域 種別	交付 対象	直接 間接	事業者	種別 1	種別 2	要素となる事業名 （事業箇所）	事業内容 （延長・面積等）	市区町村名 / 港湾・地区名	事業実施期間（年度）					全体事業費 （百万円）	費用 便益比	個別施設計画 策定状況
		一体的に実施することにより期待される効果																	
		備考																	
その他総合的な治水 事業	A08-029	総合治水	一般	京都府	直接	京都府	広域系	-	宇治・木津川圏域総合流 域防災事業（戦川）	築堤、護岸、掘削、橋梁、用 地	宇治市						1,060	30.1	-
	A08-030	総合治水	一般	京都府	直接	京都府	広域系	-	由良川圏域総合流域防災 事業（伊佐津川）	掘削、護岸、橋梁、用地	舞鶴市						1,100	12.8	-
	A08-031	総合治水	一般	京都府	直接	京都府	広域系	-	由良川圏域総合流域防災 事業（大谷川）	築堤、護岸、掘削、用地	福知山市						1,000		-
	A08-032	総合治水	一般	福知山市	直接	福知山市	準用	-	由良川圏域総合流域防災 事業（公手川）	掘削、築堤、護岸、用地、排 水施設	福知山市						255		-
	A08-033	総合治水	一般	京都府	直接	京都府	広域系	-	由良川圏域総合流域防災 事業（弘法川）	護岸、掘削、橋梁、用地	福知山市						1,500	6.5	-
	A08-034	総合治水	一般	京都府	直接	京都府	広域系	-	由良川圏域総合流域防災 事業（法川）	護岸、掘削、橋梁、用地	福知山市						2,000	1.7	-
											小計						6,915		



A 基幹事業																			
基幹事業（大）	番号	事業 種別	地域 種別	交付 対象	直接 間接	事業者	種別 1	種別 2	要素となる事業名 （事業箇所）	事業内容 （延長・面積等）	市区町村名 / 港湾・地区名	事業実施期間（年度）					全体事業費 （百万円）	費用 便益比	個別施設計画 策定状況
		一体的に実施することにより期待される効果																	
		備考																	
河川事業	A03-035	河川	一般	福知山市	直接	福知山市	都市基 盤（ 1 ）	-	由良川水系蓼原川都市基 盤河川改修事業	ポンプ施設	福知山市						530	4.2	-
	A03-036	河川	一般	京田辺市	直接	京田辺市	都市基 盤（ 1 ）	-	淀川水系防賀川（新西浜 放水路）都市基盤河川改 修事業	掘削、護岸	京田辺市						450	30.8	-
	A03-037	河川	一般	京都府	直接	京都府	広域河 川（ 1 ）	-	淀川水系安祥寺川広域河 川改修事業	詳細設計、用地補償、護岸、 管渠	京都市						1,100	4.3	-
	A03-038	河川	一般	京都府	直接	京都府	堰堤改 良（ 1 ）	-	畑川ダム堰堤改良事業	ダム管理用制御処理設備・電 気通信設備等の改良	京丹波町						490		策定済
											小計						2,570		
海岸事業	A09-039	海岸	一般	京都府	直接	京都府	老朽化	港湾	獅子崎地区獅子崎護岸改 修事業	護岸改修	宮津港						21		策定済
		R3d新規事業、R4dより補助事業																	

A 基幹事業																			
基幹事業（大）	番号	事業 種別	地域 種別	交付 対象	直接 間接	事業者	種別 1	種別 2	要素となる事業名 （事業箇所）	事業内容 （延長・面積等）	市区町村名 / 港湾・地区名	事業実施期間（年度）					全体事業費 （百万円）	費用 便益比	個別施設計画 策定状況
		一体的に実施することにより期待される効果																	
		備考																	
海岸事業	A09-040	海岸	一般	京都府	直接	京都府	津高	港湾	府内 3 港湾（丹後沿岸） 海岸保全基本計画変更	海岸保全基本計画変更	管内一円						30		-
		R5d新規事業																	
	A09-041	海岸	一般	京都府	直接	京都府	津高	水国	丹後沿岸津波・高潮危機 監理対策緊急事業	海岸保全基本計画変更	舞鶴市、宮津市 、京丹後市、伊 根町						50		-
		R5新規事業																	
											小計						101		
河川事業	A03-042	河川	一般	京都府	直接	京都府	広域河 川（ 1 ）	-	淀川水系煤谷川広域河川 改修事業	掘削、護岸、橋梁、用地	相楽郡精華町						300	1.9	-
		R5年度に流域治水対策事業から移行																	
											小計						300		
海岸事業	A09-043	海岸	一般	京都府	直接	京都府	津高	港湾	高潮浸水想定区域図作成 等（港湾）	高潮浸水想定区域図作成	舞鶴市、宮津市 、京丹後市、伊 根町						26		-

A 基幹事業																			
基幹事業（大）	番号	事業 種別	地域 種別	交付 対象	直接 間接	事業者	種別 1	種別 2	要素となる事業名 （事業箇所）	事業内容 （延長・面積等）	市区町村名 / 港湾・地区名	事業実施期間（年度）					全体事業費 （百万円）	費用 便益比	個別施設計画 策定状況
		一体的に実施することにより期待される効果																	
		備考																	
その他総合的な治水 事業											小計						26		
	A08-044	総合治水	一般	与謝野町	直接	与謝野町	準用	-	野田川圏域総合流域防災 事業（奥山川）	調節池設置工	与謝野町						453	16.9	-
海岸事業											小計						453		
	A09-045	海岸	一般	京都府	直接	京都府	津高	水国	高潮浸水想定区域図作成 等（水国）	高潮浸水想定区域図作成	舞鶴市、宮津市 、京丹後市、伊 根町						30		-
											合計						32,139		

C 効果促進事業																			
基幹事業（大）	番号	事業 種別	地域 種別	交付 対象	直接 間接	事業者	種別 1	種別 2	要素となる事業名 （事業箇所）	事業内容 （延長・面積等）	市区町村名 / 港湾・地区名	事業実施期間（年度）					全体事業費 （百万円）	費用 便益比	個別施設計画 策定状況
		一体的に実施することにより期待される効果																	
		備考																	
河川事業	C03-001	河川	一般	八幡市	直接	八幡市	-	-	ハザードマップ作成等	ハザードマップ作成等	八幡市						14	-	
		基幹事業による河川改修とともに、浸水危険箇所・避難所等を周知し、浸水被害による人的被害を減少させるなど防災安全性の向上を図る。																	
	C03-002	河川	一般	精華町	直接	精華町	-	-	ハザードマップ作成等	ハザードマップ作成等	精華町						18	-	
		基幹事業による河川改修とともに、浸水危険箇所・避難所等を周知し、浸水被害による人的被害を減少させるなど防災安全性の向上を図る。																	
	C03-003	河川	一般	亀岡市	直接	亀岡市	-	-	ハザードマップ作成等	ハザードマップ作成等	亀岡市						20	-	
		基幹事業による河川改修とともに、浸水危険箇所・避難所等を周知し、浸水被害による人的被害を減少させるなど防災安全性の向上を図る。																	
	C03-004	河川	一般	宇治市	直接	宇治市	-	-	ハザードマップ作成等	ハザードマップ作成等	宇治市						14	-	
		基幹事業による河川改修とともに、浸水危険箇所・避難所等を周知し、浸水被害による人的被害を減少させるなど防災安全性の向上を図る。																	
	C03-005	河川	一般	久御山町	直接	久御山町	-	-	ハザードマップ作成等	ハザードマップ作成等	久御山町						18	-	
		基幹事業による河川改修とともに、浸水危険箇所・避難所等を周知し、浸水被害による人的被害を減少させるなど防災安全性の向上を図る。																	
											小計						84		
その他総合的な治水 事業	C08-006	総合治水	一般	京丹波町	直接	京丹波町	-	-	ハザードマップ作成等	ハザードマップ作成等	京丹波町						14	-	
		基幹事業による河川改修とともに、浸水危険箇所・避難所等を周知し、浸水被害による人的被害を減少させるなど防災安全性の向上を図る。																	
	C08-007	総合治水	一般	綾部市	直接	綾部市	-	-	ハザードマップ作成等	ハザードマップ作成等	綾部市						50	-	
		基幹事業による河川改修とともに、浸水危険箇所・避難所等を周知し、浸水被害による人的被害を減少させるなど防災安全性の向上を図る。																	
	C08-008	総合治水	一般	宮津市	直接	宮津市	-	-	ハザードマップ作成等	ハザードマップ作成等	宮津市						14	-	
		基幹事業による河川改修とともに、浸水危険箇所・避難所等を周知し、浸水被害による人的被害を減少させるなど防災安全性の向上を図る。																	

C 効果促進事業																			
基幹事業（大）	番号	事業 種別	地域 種別	交付 対象	直接 間接	事業者	種別 1	種別 2	要素となる事業名 （事業箇所）	事業内容 （延長・面積等）	市区町村名 / 港湾・地区名	事業実施期間（年度）					全体事業費 （百万円）	費用 便益比	個別施設計画 策定状況
		一体的に実施することにより期待される効果																	
		備考																	
その他総合的な治水 事業	C08-009	総合治水	一般	長岡京市	直接	長岡京市	-	-	ハザードマップ作成等	ハザードマップ作成等	長岡京市						15	-	
		基幹事業による河川改修とともに、浸水危険箇所・避難所等を周知し、浸水被害による人的被害を減少させるなど防災安全性の向上を図る。																	
	C08-010	総合治水	一般	木津川市	直接	木津川市	-	-	ハザードマップ作成等	ハザードマップ作成等	木津川市						24	-	
		基幹事業による河川改修とともに、浸水危険箇所・避難所等を周知し、浸水被害による人的被害を減少させるなど防災安全性の向上を図る。																	
	C08-011	総合治水	一般	大山崎町	直接	大山崎町	-	-	ハザードマップ作成等	ハザードマップ作成等	大山崎町						20	-	
		基幹事業による河川改修とともに、浸水危険箇所・避難所等を周知し、浸水被害による人的被害を減少させるなど防災安全性の向上を図る。																	
	C08-012	総合治水	一般	笠置町	直接	笠置町	-	-	ハザードマップ作成等	ハザードマップ作成等	笠置町						20	-	
		基幹事業による河川改修とともに、浸水危険箇所・避難所等を周知し、浸水被害による人的被害を減少させるなど防災安全性の向上を図る。																	
	C08-013	総合治水	一般	南丹市	直接	南丹市	-	-	ハザードマップ作成等	ハザードマップ作成等	南丹市						20	-	
		基幹事業による河川改修とともに、浸水危険箇所・避難所等を周知し、浸水被害による人的被害を減少させるなど防災安全性の向上を図る。																	
	C08-014	総合治水	一般	向日市	直接	向日市	-	-	ハザードマップ作成等	ハザードマップ作成等	向日市						15	-	
		基幹事業による河川改修とともに、浸水危険箇所・避難所等を周知し、浸水被害による人的被害を減少させるなど防災安全性の向上を図る。																	
	C08-015	総合治水	一般	京都府	直接	京都府	-	-	浸水想定区域図作成等	浸水想定区域図作成、水防訓 練等	管内一円						100	-	
		浸水想定区域等を市町や住民に周知することにより、ハード対策と併せて人的被害を減少させるなど防災安全性の向上を図る。																	
	C08-016	総合治水	一般	京都市	直接	京都市	-	-	ハザードマップ作成等	ハザードマップ作成等	京都市						50	-	
		基幹事業による河川改修とともに、浸水危険箇所・避難所等を周知し、浸水被害による人的被害を減少させるなど防災安全性の向上を図る。																	

C 効果促進事業																			
基幹事業（大）	番号	事業 種別	地域 種別	交付 対象	直接 間接	事業者	種別 1	種別 2	要素となる事業名 （事業箇所）	事業内容 （延長・面積等）	市区町村名 / 港湾・地区名	事業実施期間（年度）					全体事業費 （百万円）	費用 便益比	個別施設計画 策定状況
		一体的に実施することにより期待される効果																	
		備考																	
その他総合的な治水 事業	C08-017	総合治水	一般	福知山市	直接	福知山市	-	-	ハザードマップ作成等	ハザードマップ作成等	福知山市						60	-	
		基幹事業による河川改修とともに、浸水危険箇所・避難所等を周知し、浸水被害による人的被害を減少させるなど防災安全性の向上を図る。																	
	C08-018	総合治水	一般	舞鶴市	直接	舞鶴市	-	-	ハザードマップ作成等	ハザードマップ作成等	舞鶴市						40	-	
		基幹事業による河川改修とともに、浸水危険箇所・避難所等を周知し、浸水被害による人的被害を減少させるなど防災安全性の向上を図る。																	
	C08-019	総合治水	一般	京丹後市	直接	京丹後市	-	-	ハザードマップ作成等	ハザードマップ作成等	京丹後市						26	-	
		基幹事業による河川改修とともに、浸水危険箇所・避難所等を周知し、浸水被害による人的被害を減少させるなど防災安全性の向上を図る。																	
	C08-020	総合治水	一般	京田辺市	直接	京田辺市	-	-	ハザードマップ作成等	ハザードマップ作成等	京田辺市						30	-	
		基幹事業による河川改修とともに、浸水危険箇所・避難所等を周知し、浸水被害による人的被害を減少させるなど防災安全性の向上を図る。																	
	C08-021	総合治水	一般	井手町	直接	井手町	-	-	ハザードマップ作成等	ハザードマップ作成等	井手町						30	-	
		基幹事業による河川改修とともに、浸水危険箇所・避難所等を周知し、浸水被害による人的被害を減少させるなど防災安全性の向上を図る。																	
	C08-022	総合治水	一般	宇治田原 町	直接	宇治田原町	-	-	ハザードマップ作成等	ハザードマップ作成等	宇治田原町						20	-	
		基幹事業による河川改修とともに、浸水危険箇所・避難所等を周知し、浸水被害による人的被害を減少させるなど防災安全性の向上を図る。																	
	C08-023	総合治水	一般	和束町	直接	和束町	-	-	ハザードマップ作成等	ハザードマップ作成等	和束町						15	-	
		基幹事業による河川改修とともに、浸水危険箇所・避難所等を周知し、浸水被害による人的被害を減少させるなど防災安全性の向上を図る。																	
	C08-024	総合治水	一般	与謝野町	直接	与謝野町	-	-	ハザードマップ作成等	ハザードマップ作成等	与謝野町						16	-	
		基幹事業による河川改修とともに、浸水危険箇所・避難所等を周知し、浸水被害による人的被害を減少させるなど防災安全性の向上を図る。																	

C 効果促進事業																			
基幹事業（大）	番号	事業 種別	地域 種別	交付 対象	直接 間接	事業者	種別 1	種別 2	要素となる事業名 （事業箇所）	事業内容 （延長・面積等）	市区町村名 / 港湾・地区名	事業実施期間（年度）					全体事業費 （百万円）	費用 便益比	個別施設計画 策定状況
		一体的に実施することにより期待される効果																	
		備考																	
その他総合的な治水 事業	C08-025	総合治水	一般	城陽市	直接	城陽市	-	-	ハザードマップ作成等	ハザードマップ作成等	城陽市						15		-
		基幹事業による河川改修とともに、浸水危険箇所・避難所等を周知し、浸水被害による人的被害を減少させるなど防災安全性の向上を図る。																	
	C08-026	総合治水	一般	南山城村	直接	南山城村	-	-	ハザードマップ作成等	ハザードマップ作成等	南山城村						10		-
		基幹事業による河川改修とともに、浸水危険箇所・避難所等を周知し、浸水被害による人的被害を減少させるなど防災安全性の向上を図る。																	
	C08-027	総合治水	一般	伊根町	直接	伊根町	-	-	ハザードマップ作成等	ハザードマップ作成等	伊根町						10		-
		基幹事業による河川改修とともに、浸水危険箇所・避難所等を周知し、浸水被害による人的被害を減少させるなど防災安全性の向上を図る。																	
												小計						614	
											合計						698		

交付金の執行状況

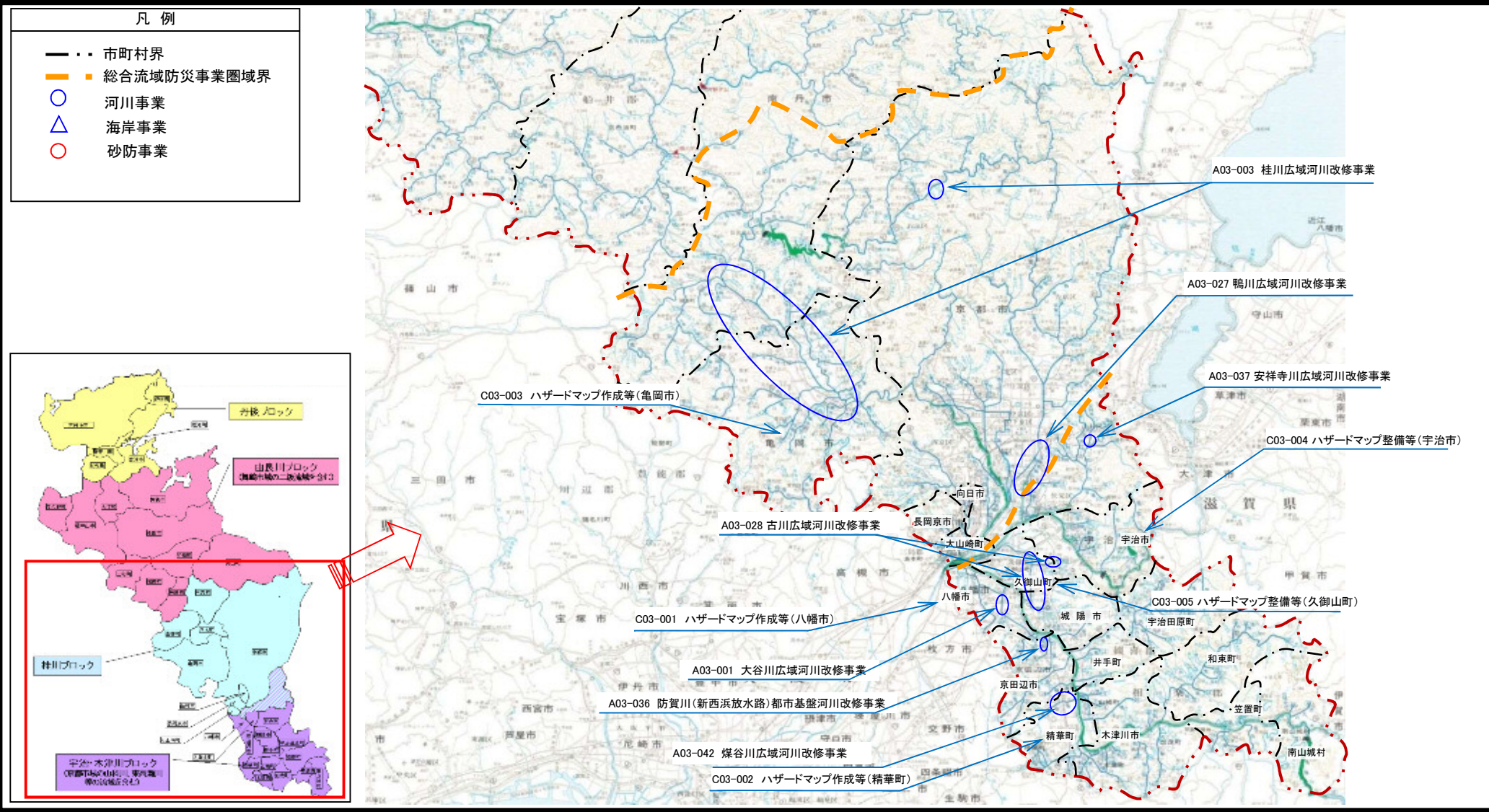
(単位：百万円)

	R02	R03	R04	R05	R06
配分額 (a)	3,919	2,770	2,678	2,665	2,621
計画別流用増 減額 (b)	0	0	0	0	0
交付額 (c=a+b)	3,919	2,770	2,678	2,665	2,621
前年度からの繰越額 (d)	0	2,974	1,976	2,106	2,207
支払済額 (e)	945	3,768	572	458	489
翌年度繰越額 (f)	2,974	1,976	2,106	2,207	2,132
うち未契約繰越額(g)	2,324	1,789	1,800	1,090	1,055
不用額 (h = c+d-e-f)	0	0	1,976	2,106	2,207
未契約繰越率+不用率 (i = (g+h)/(c+d)) %	59.3	31.14	81.13	66.98	67.56
未契約繰越率+不用率が10%を超えている場合その理由	補正予算による事業計画見直しのため。	補正予算による事業計画見直しのため。	補正予算による事業計画見直しのため。	補正予算による事業計画見直しのため。	補正予算による事業計画見直しのため。



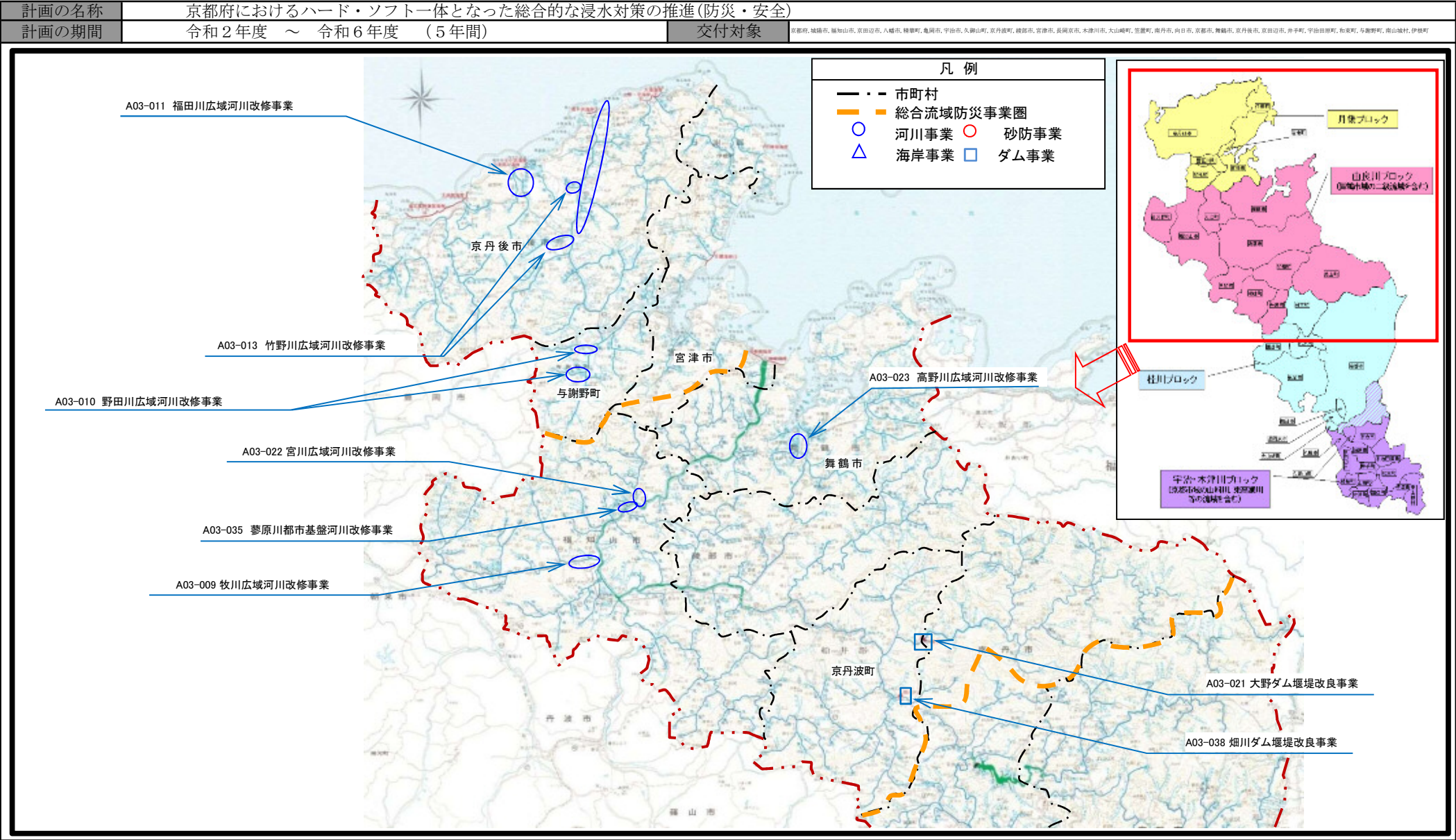
(参考図面) 防災・安全交付金 (河川 1)

計画の名称	京都府におけるハード・ソフト一体となった総合的な浸水対策の推進(防災・安全)	
計画の期間	令和2年度～令和6年度(5年間)	交付対象 京都市、城陽市、福知山市、京田辺市、八幡市、精華町、亀岡市、宇陀市、久御山町、京丹波町、磯谷市、宮津市、長岡京市、木津川市、大山崎町、笠置町、南丹市、向日市、京都市、舞鶴市、京丹後市、京田辺市、井手町、宇治田原町、和歌町、島郷町、南山城町、伊根町





(参考図面) 防災・安全交付金（河川 2）





(参考図面) 防災・安全交付金 (その他 1)

計画の名称	京都府におけるハード・ソフト一体となった総合的な浸水対策の推進(防災・安全)		
計画の期間	令和2年度 ～ 令和6年度 (5年間)	交付対象	京都市、宇治市、八幡市、桂川町、亀岡市、宇治市、久御山町、京丹波町、鞍馬市、京都市、長岡京市、木津川市、大山崎町、笠置町、向日市、京都市、舞鶴市、京丹波市、京田辺市、井手町、宇治田原町、和歌山町、宇治野町、南山城村、伊賀町

凡 例

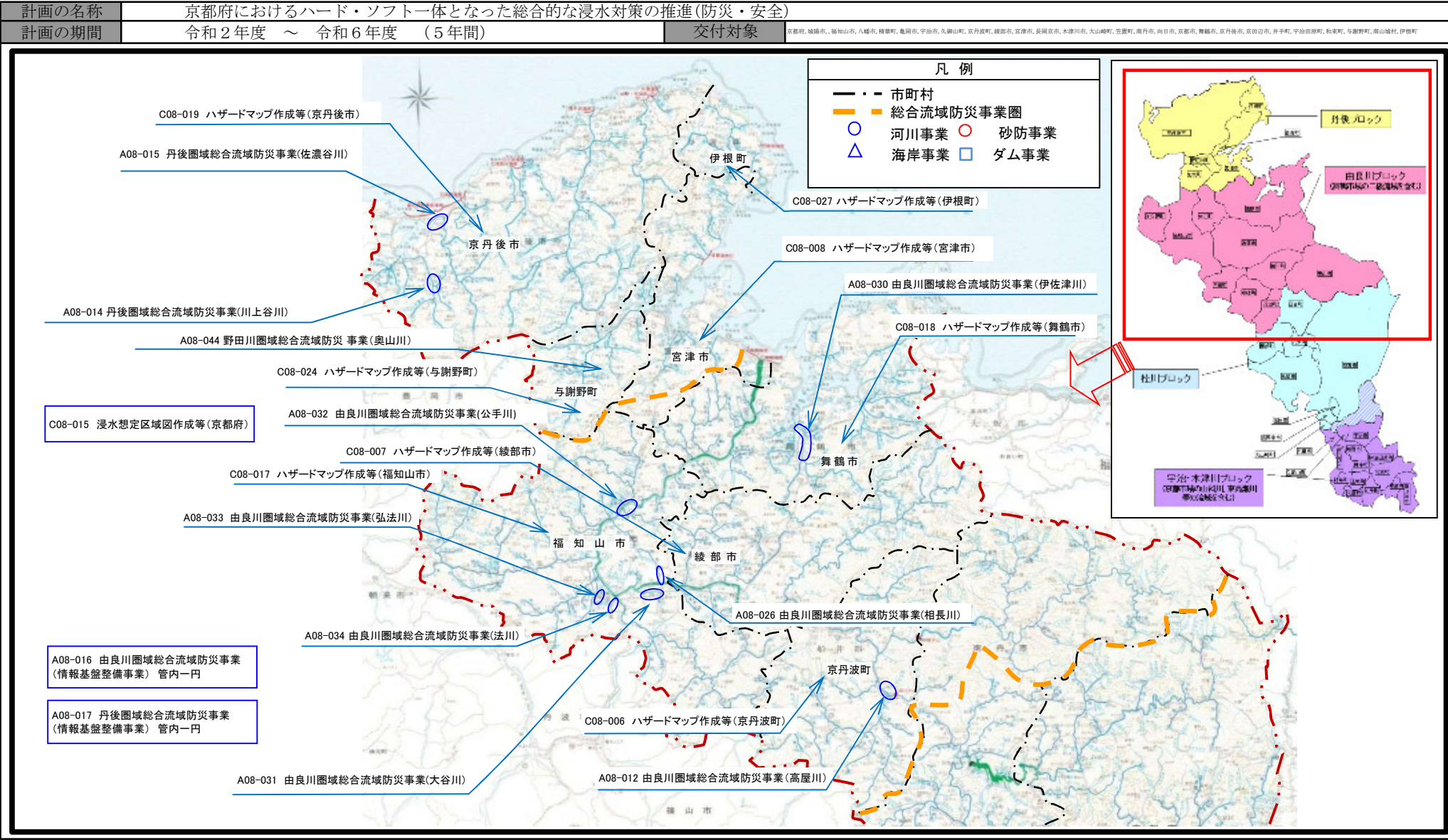
- 市町村界
- 総合流域防災事業圏域界
- 河川事業
- △ 海岸事業
- 砂防事業

A08-006 宇治・木津川圏域総合流域防災事業  
(情報基盤整備事業) 管内一円

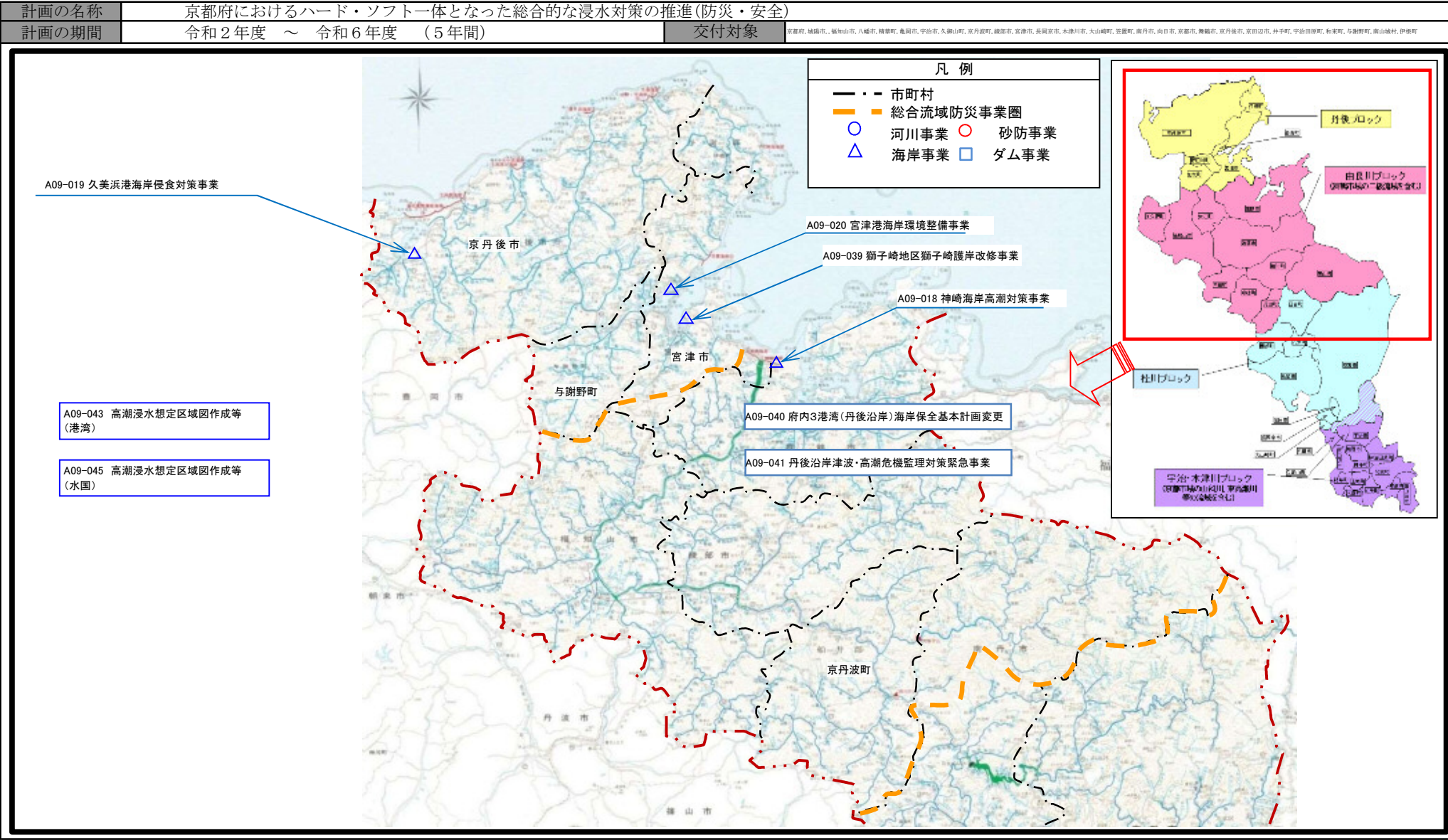
A08-007 桂川圏域総合流域防災事業  
(情報基盤整備事業) 管内一円



(参考図面) 防災・安全交付金 (その他 2)



(参考図面) 防災・安全交付金 (海岸)



## 事前評価チェックシート

計画の名称： 京都府におけるハード・ソフト一体となった総合的な浸水対策の推進（防災・安全）

[illegible]