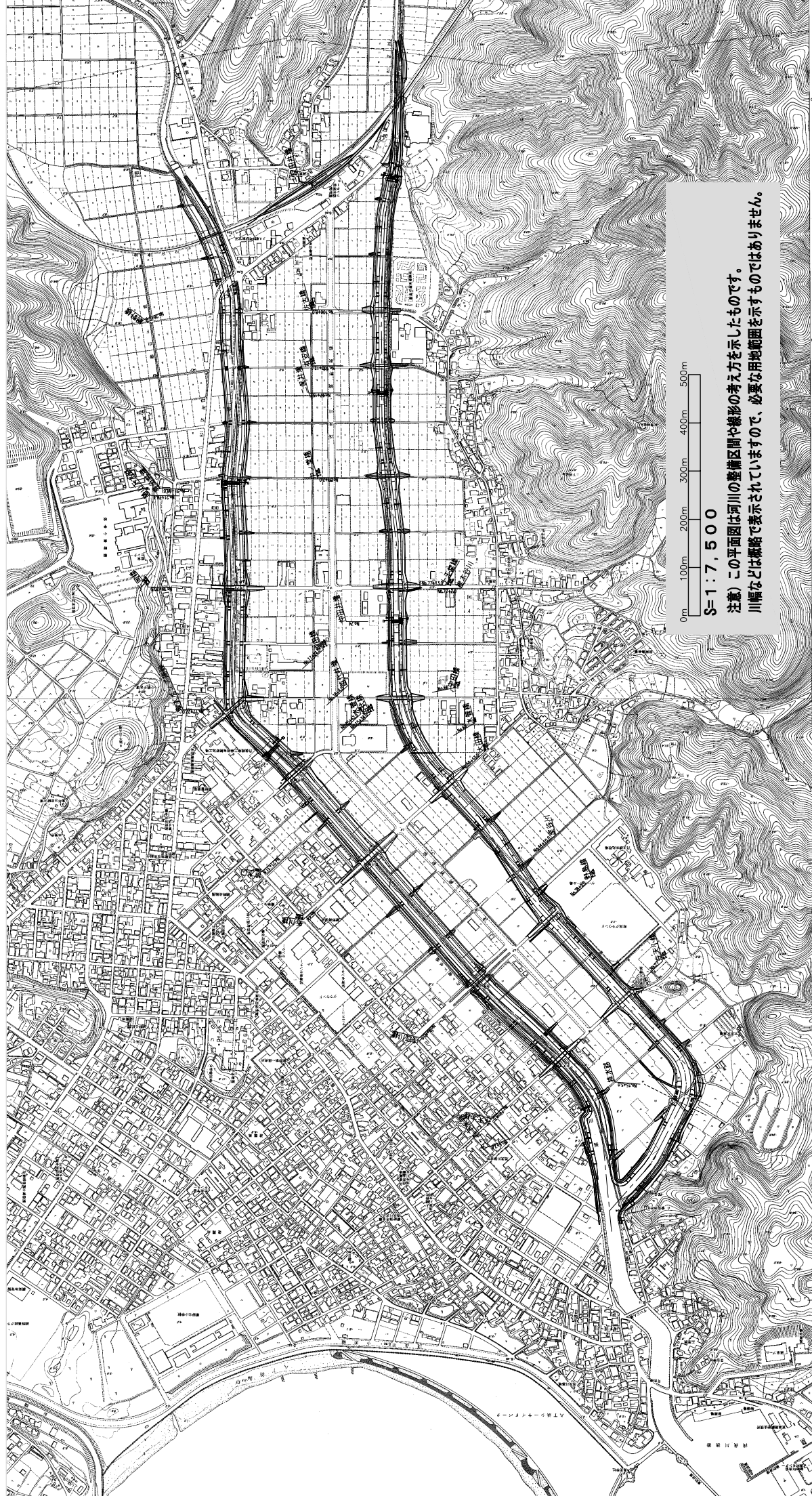


福田川計画平面図



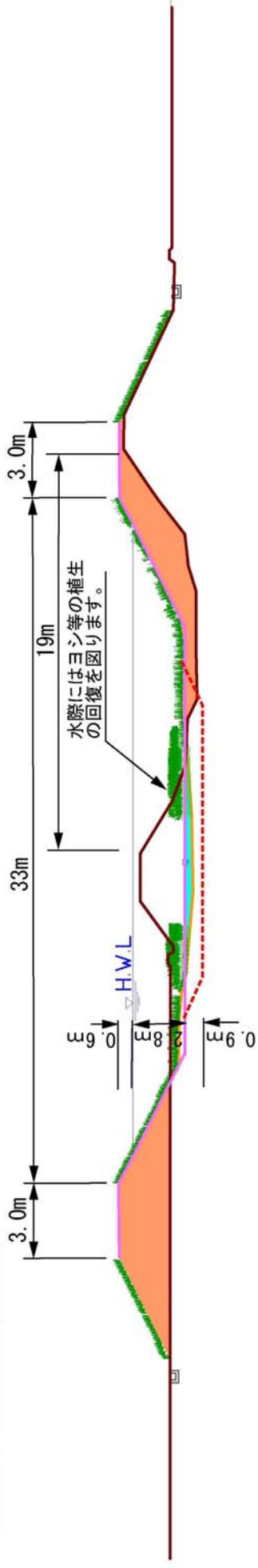
0m 100m 200m 300m 400m 500m

S=1:7,500

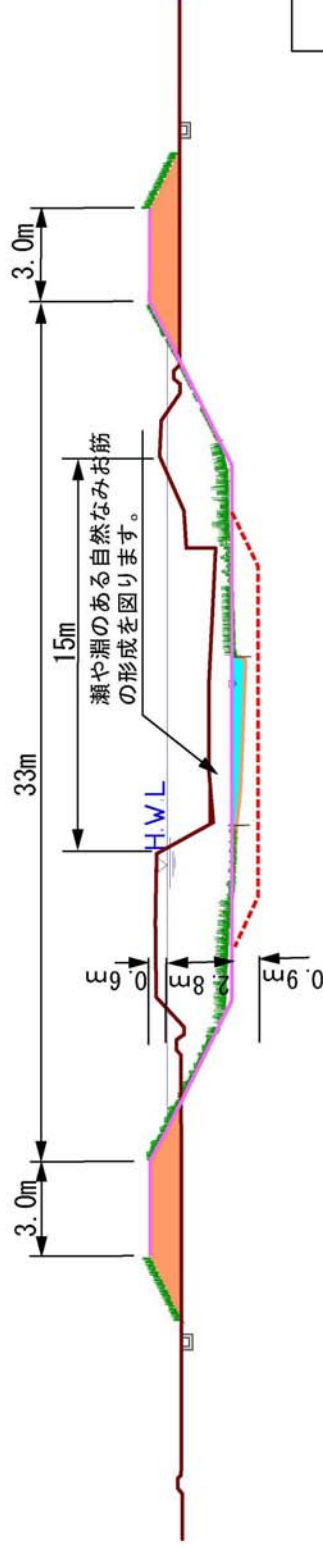
注意) この平面図は河川の整備区間や線形の考え方を示したものです。
川幅などは概略で表示されていますので、必要な用地範囲を示すものではありません。

横断図

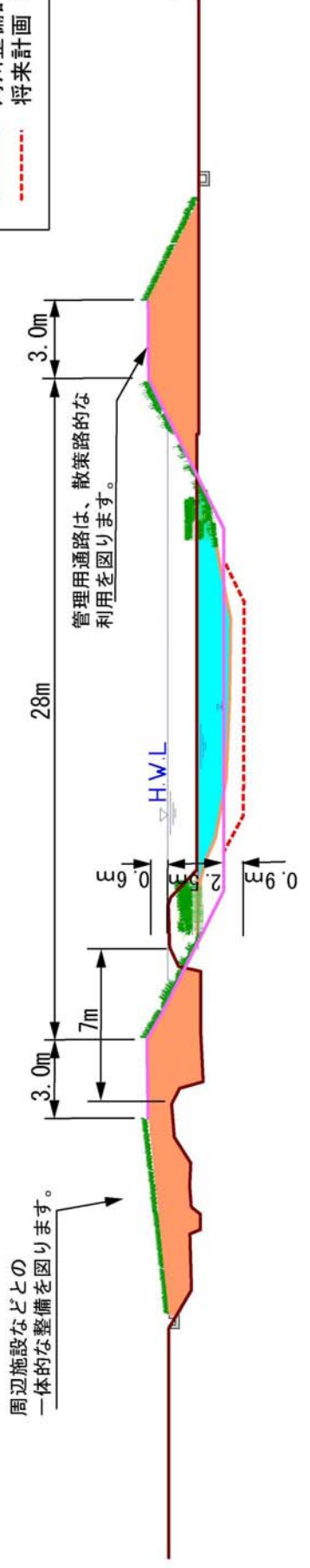
福田川 (整備区間下流部)



福田川 (整備区間上流部)



新庄川 (町民グラウンド付近)



凡例

- 現況
- 河川整備計画
- - - 将来計画 (1/30)