

～離湖と共に歩み、守る流域治水～

○気候変動による水災害の激甚化・頻発化に対応するため、新樋越川水系においても、事前防災対策を進める必要があり、以下の取り組みを実施していくことで、流域における浸水被害の軽減を図る。

対策内容

■ 氾濫をできるだけ防ぐ・減らすための対策

- ・河川等の維持管理
- ・海岸保全施設の整備・維持

■ 被害対象を減少させるための対策

※対策が実施され次第、掲載を予定

■ 被害の軽減、早期復旧・復興のための対策

- ・水災害リスク情報空白地帯の解消
- ・住民の水害リスクに対する理解促進の取組
- ・土砂災害警戒区域等の指定
- ・避難行動に資する情報発信等の高度化及び防災情報の充実
- ・排水ポンプ車出動要請の連絡体制の整備
- ・被災自治体に対する支援の充実
- ・緊急車両の移動経路の確保

※災害からの安全な京都づくり条例に基づき、府、市等が一体となって防災対策を推進

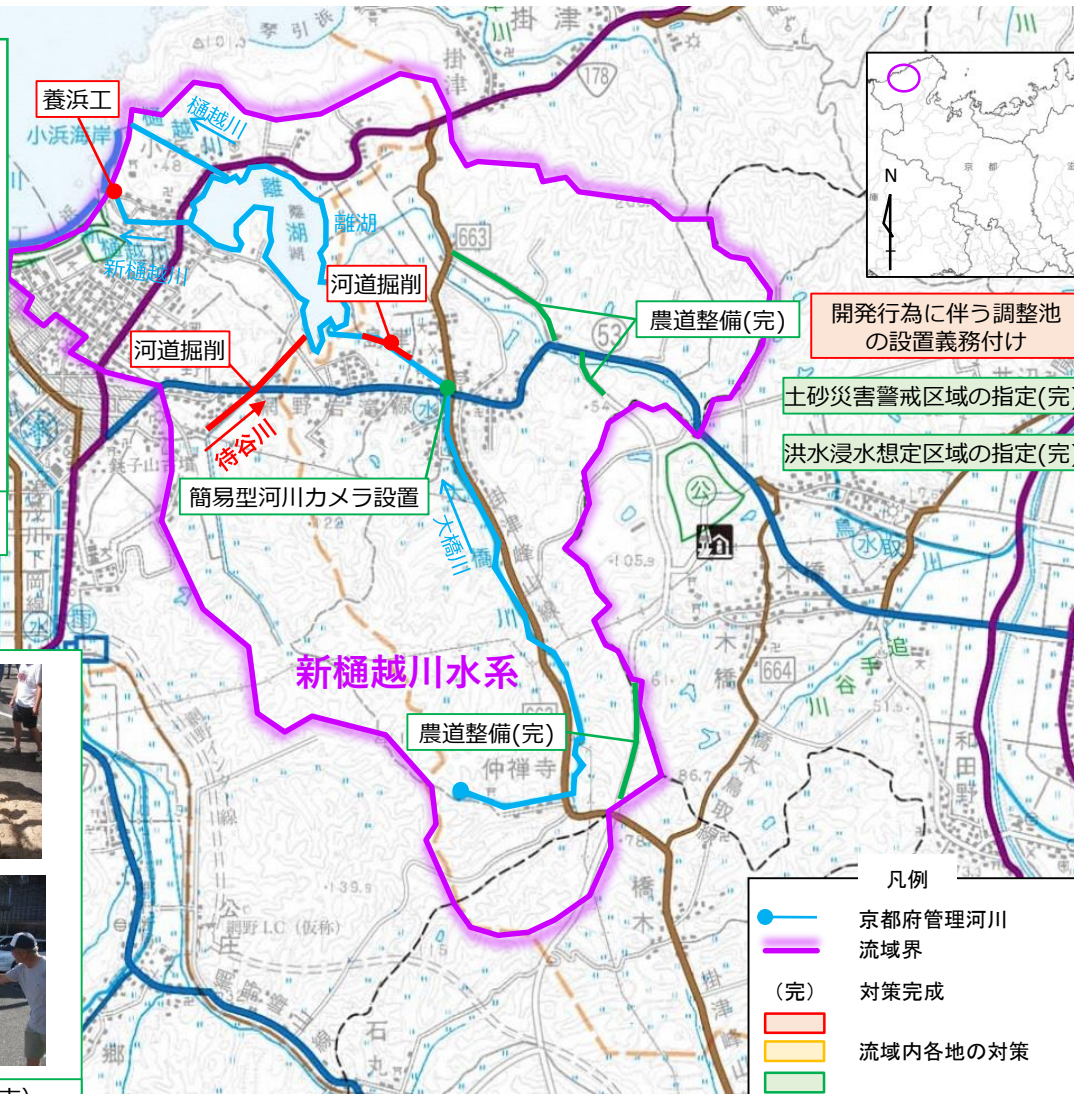
災害をなげるポイント
災害（台風・大雨など）に備えた避難行動を、3つのpoint

Point 1 災害予防
早期の避難を心がけておく。

Point 2 災害発生時の対応
避難行動に資する情報発信等の高度化及び防災情報の充実

Point 3 災害復旧・復興
被災自治体に対する支援の充実

図-2 避難体制の強化 (提供：京丹後市)



令和3年度 京丹後市防災訓練

実施日：令和3年8月29日(日)

1 防災行政無線での呼びかけ・避難情報伝達訓練

2 避難訓練

3 緊急安全確保

4 避難指示

5 高層ビル避難

6 地域の賑わいから命を守る「シャイアウト」訓練

7 地域と連携した訓練・研修

















図-3 地域と連携した訓練・研修 (提供：京丹後市)

※本図は全対策の内、代表的な対策を記載している。
※具体的な対策内容については今後の調査・検討等により変更となる場合がある。

●新樋越川水系では、上下流・本支川の流域全体を俯瞰し、府、市が一体となって、以下の手順で「流域治水」を推進する。

【短期】 河道掘削等の河川維持管理を行うとともに、「海岸保全施設の整備・維持」を行う

【中長期】 河川整備により、さらなる流下能力の向上を図るとともに、「避難行動に資する情報発信等の高度化及び防災情報の充実」や「住民の水害リスクに対する理解促進の取組」等のソフト対策を実施する

区分	主な対策内容	実施主体	工程 ( 対策実施中  対策完成)	
			短期 (令和4年度～令和8年度)	中長期 (令和9年度～令和33年度)
氾濫をできるだけ防ぐ・減らすための対策	河川等の維持管理	京丹後市、京都府		
	海岸保全施設の整備・維持	京都府		
被害対象を減少させるための対策	-	-		
被害の軽減、早期復旧・復興のための対策	水害リスク情報空白地帯の解消	京丹後市、京都府		
	住民の水害リスクに対する理解促進の取組	京丹後市		
	土砂災害警戒区域等の指定	京都府		
	避難行動に資する情報発信等の高度化及び防災情報の充実	京丹後市、京都府		
	被災自治体に対する支援の充実	京丹後市		

気候変動を踏まえた更なる対策を推進