

























～川を中心に広がる農地で流域治水を推進～

●筒川水系では、上下流・本支川の流域全体を俯瞰し、府、市が一体となって、以下の手順で「流域治水」を推進する。

【短期】河川整備により、堤防の嵩上げを行うとともに、流域の雨水貯留機能の向上・保全を実施する

【中長期】河川整備により、さらなる流下能力の向上を図るとともに、「水災害リスク情報空白地帯の解消」や「住民の水害リスクに対する理解促進の取組」等のソフト対策を実施する

区分	主な対策内容	実施主体	工程 (  対策実施中  対策完成 )	
			短期(令和4年度～令和8年度)	中長期(令和9年度～令和33年度)
氾濫をできるだけ防ぐ・減らすための対策	河川等整備	京都府		
	土砂災害を防止する施設の整備・維持	京都府		
	流域の雨水貯留機能の向上・保全	宮津市、京都府		
被害対象を減少させるための対策	-	-		
被害の軽減、早期復旧・復興のための対策	水災害リスク情報空白地帯の解消	宮津市、伊根町、京都府		
	住民の水害リスクに対する理解促進の取組	宮津市		
	土砂災害警戒区域等の指定	京都府		
	避難行動に資する情報発信等の高度化及び防災情報の充実	宮津市、伊根町、京都府		
	確実な避難行動の実施	宮津市、伊根町		 <b>令和6年度防災センター建設</b>
	避難場所・避難経路の浸水対策	伊根町		
	排水ポンプ車導入、出動要請の連絡体制の整備、排水計画に基づく排水訓練の実施	伊根町		

気候変動を踏まえた更なる対策を推進