

開発許可に係る権限区分について

昭和46年12月28日～平成9年3月31日

			開発区域の面積 (㎡)			
			① 500 ② 1,000	3,000	5,000	10,000
都市計画区域	市街化区域	自己用				
		その他				
	市街化調整区域					
	非線引き区域	自己用				
その他						




※非線引き区域は、昭和50年4月1日以降に開発許可が必要となりました。

平成9年4月1日～

			開発区域の面積 (㎡)		
			① 500 ② 1,000	3,000	10,000
都市計画区域	市街化区域				
	市街化調整区域				
	非線引き区域				
都市計画区域外					

※都市計画区域外は、平成13年5月18日以降に開発許可が必要となりました。

■凡例

	開発許可不要
	土木事務所長許可
	知事許可

① 宇治市、城陽市、向日市、長岡京市、八幡市、京田辺市、南丹市、木津川市、
大山崎町、久御山町、井手町、精華町

② 福知山市、舞鶴市