

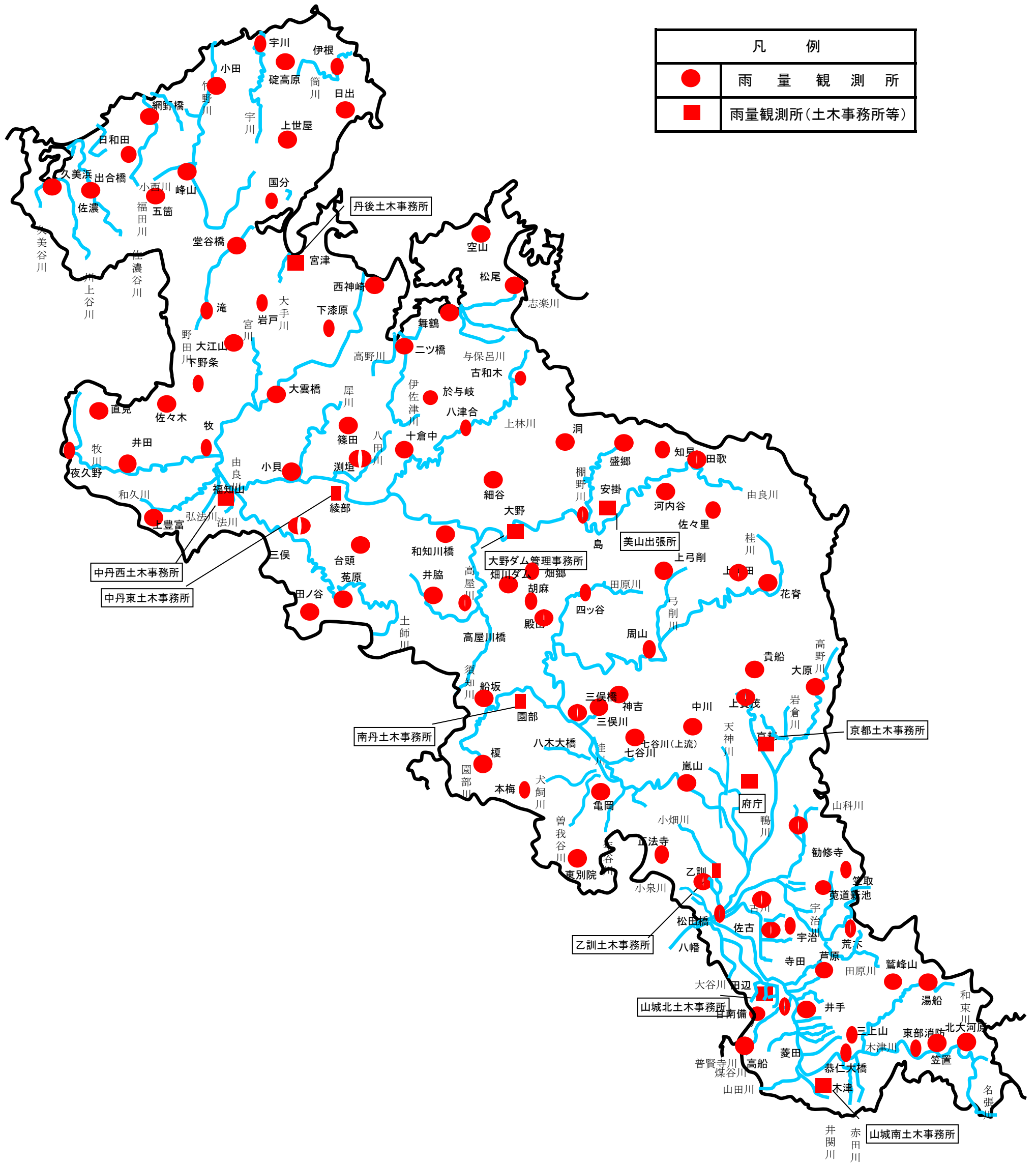
京都府 雨量観測所（テレメーター）

（令和2年4月1日現在）

No	観測所名	所在地	管理者
1	府庁	京都市上京区下立売通新町西入藪ノ内町 京都府庁内	河川課・砂防課
1	京都	京都市左京区賀茂今井町10-4 京都土木事務所内	京都土木事務所長
2	大原	京都市左京区大原上野町	
3	上賀茂	京都市北区上賀茂十三石山	
4	中川	京都市北区中川北山町	
5	勸修寺	京都市山科区勸修寺東出町	
6	貴船	京都市左京区鞍馬貴船町87	
7	嵐山	京都市右京区嵯峨亀ノ尾町地内	
8	花背	京都市左京区花背大布施町772	
9	上黒田	京都市右京区京北上黒田町水出20	
10	周山	京都市右京区京北周山町上ノ段1	
11	上弓削	京都市右京区京北上弓削町宮ノ本6	
1	乙訓	向日市上植野町馬立8 乙訓土木事務所内	乙訓土木事務所長
2	正法寺	京都市西京区大原野南春日町1252-1	
3	松田橋	大山崎町円明寺	
1	宇治	宇治市宇治若森7-6 山城広域振興局内	山城北土木事務所長
2	笠取	宇治市西笠取石原7番地他	
3	田辺	京田辺市田辺明田1	
4	八幡	八幡市八幡東島2の1	
5	荒木	宇治田原町荒木大地1-1	
6	井手	井手町小字梅ノ木原	
7	高船	京田辺市天王大尾41-5	
8	佐古	久御山町佐古	
9	寺田	城陽市寺田今橋 1-3 地先	
10	菟道新池	宇治市菟道新池	
11	甘南備	京田辺市甘南備台	
12	芦原	城陽市中芦原	
1	木津	木津川市木津上戸 山城南土木事務所内	山城南土木事務所長
2	菱田	精華町菱田宮西22-2	
3	鷲峰山	宇治田原町大字奥山田小字上大福92 鷲峰山中継所内	
4	湯船	和束町湯船五の瀬	
5	北大河原	南山城村大字北大河原小字北垣内	
6	笠置	笠置町西通90-1	
7	東部消防	笠置町有市西狭間19	
8	恭仁大橋	木津川市加茂町岡崎出垣内15-1	
9	三上山	木津川市山城町平尾奥山1-3	
1	亀岡	亀岡市荒塚町 1 丁目4-1	南丹土木事務所長
2	本梅	亀岡市本梅町中野煙川8-5	
3	東別院	亀岡市東別院町東掛一アソ20-2	
4	園部	南丹市園部町小山東町藤ノ木21 南丹土木事務所内	
5	榎	南丹市園部町大河内小ガマ4-1	
6	殿田	南丹市日吉町殿田大貝15-2	
7	高屋川橋	京丹波町豊田下川原7の1地先	
8	八木大橋	南丹市八木町西田金井畠46-4地先	
9	四ッ谷	南丹市日吉町四ッ谷柏木5	
10	神吉	南丹市八木町神吉小路谷44-2	
11	細谷	京丹波町細谷古和田24-1	
12	和知川橋	京丹波町中ユヤノ谷9-7	
13	胡麻	南丹市日吉町胡麻仲村	
14	井脇	京丹波町井脇瀧谷	
15	船阪	南丹市園部町船阪北ノ谷33-1	
16	安掛	南丹市美山町安掛 美山出張所内	
17	七谷川(上流)	亀岡市千歳町	
18	三俣橋	亀岡市旭町	

No	観測所名	所在地	管理者
1	綾部	綾部市川糸町丁畠10-2	中丹東土木 事務所長
2	八津合	綾部市八津合町寺町	
3	渕垣	綾部市渕垣町久田25-8地内	
4	篠田	綾部市篠田町祝田43	
5	十倉中	綾部市大字十倉中町中筋1	
6	小貝	綾部市小貝町畔40	
7	古和木	綾部市故屋岡町朝根6-4	
8	舞鶴	舞鶴市浜小字浜2020	
9	二ツ橋	舞鶴市大内	
10	下漆原	舞鶴市八戸地小字小倉	
11	空山	舞鶴市観音寺小字大井路57の6	
12	西神崎	舞鶴市西神崎字浜933-12	
13	松尾	舞鶴市字松尾小字寺地507	
14	於与岐	綾部市於与岐町	
1	福知山	福知山市篠尾新町1丁目91	中丹西土木 事務所長
2	田ノ谷	福知山市三和町田谷藤迫254	
3	夜久野	福知山市夜久野町平野カタセ新田2150	
4	大雲橋	福知山市大江町南有路城子1341-4	
5	大江山	福知山市大江町仏性寺二瀬川1358	
6	三俣	福知山市字三俣地先	
7	佐々木	福知山市字上佐々木小字登尾35-7	
8	直見	福知山市夜久野町直見地先	
9	井田	福知山市夜久野町井田八代地先	
10	牧	福知山市牧地先	
11	上豊富	福知山市字畑中1529-3	
12	下野条	福知山市大字下野条小字奴太ノ谷地先	
13	台頭	福知山市三和町台頭地先	
14	菟原	福知山市三和町菟原中芝465	
1	宮津	宮津市吉原地内	丹後土木 事務所長
2	堂谷橋	与謝野町字下山田小字タイト田	
3	伊根	伊根町本庄上桜1530-1地先	
4	上世屋	宮津市字上世屋小字ヲ	
5	国分	宮津市字国分611-1	
6	岩戸	宮津市字小田小字岩戸地先	
7	滝	与謝野町字滝小字下河原3223	
8	日出	伊根町大字日出小字毘沙門1-2	
9	峰山	京丹後市峰山町丹波855	
10	出合橋	京丹後市久美浜町野中小字出合361番地	
11	久美浜	京丹後市久美浜町1323地内	
12	網野橋	京丹後市網野町小浜小字小橋156-3地先	
13	字川	京丹後市丹後町平小字長楽592番地先	
14	小田	京丹後市弥栄町小田小字回り渚地先	
15	日和田	京丹後市網野町日和田小字マキバ720-1	
16	五箇	京丹後市峰山町五箇小字船岡3	
17	碓高原	京丹後市丹後町碓1番地	
1	大野	南丹市美山町檜原中野山48ノ5	大野ダム 総合管理 事務所長
2	田歌	南丹市美山町田歌上五波3-3	
3	佐々里	南丹市美山町佐々里佐々里奥3-7	
4	知見	南丹市美山町知見知見山2-9	
5	盛郷	南丹市美山町盛郷上田原22-1	
6	洞	南丹市美山町豊郷景遠	
7	島	南丹市美山町下吉田由良12-2	
8	河内谷	南丹市美山町河内谷大木茂6-1	
9	畑川ダム	京丹波町下山大原124-17	
10	畑郷	南丹市日吉町畑郷八坂23-1、24-2地先	
設置箇所合計		109 箇所	

京都府 雨量観測所配置図



(イ) 水位観測所 (通常水位計)

(令和3年4月1日現在)

No	観測所名	河川名	水防団待機水位	氾濫注意水位	避難判断水位	氾濫危険水位	堤防高	所在地	管理者	洪水予報	水防警報	水位情報周知
1	大原	高野川	1.10	1.70			3.55	京都市左京区大原上野町	京 都 土 木 事 務 所 長			
2	松ヶ崎橋	高野川						京都市左京区山端川端町				
3	上賀茂	鴨川	1.20	2.00			8.40	京都市北区上賀茂十三石山				
4	北山大橋	鴨川						京都市左京区賀茂今井町				
5	荒神橋	鴨川	0.80	1.60	1.90	2.30	5.60	京都市左京区吉田河原町14番地先		○	○	
6	東松ノ木町	鴨川						京都市南区東九条東松ノ木町				
7	小枝橋	鴨川						京都市伏見区中島秋ノ山町地内				
8	岩倉	岩倉川						京都市左京区岩倉大鷲町				
9	勧修寺	山科川	1.20	2.20	2.20	2.40	5.28	京都市山科区勧修寺東出町			○	○
10	金ヶ崎	旧安祥寺川						京都市山科区勧修寺西金ヶ崎				
11	西院	天神川	1.80	2.50	2.50	3.20	5.80	京都市右京区西院東貝川町			○	○
12	稲村橋	西高瀬川	1.90	2.40			5.91	京都市南区上鳥羽北戒光町			○	
13	上黒田	桂川	2.50	3.50			5.50	京都市右京区京北上黒田町水出20				
14	周山	桂川	2.50	4.00	4.00	4.70	6.25	京都市右京区京北周山町			○	○
15	五本松	弓削川	1.30	2.40	2.40	2.80	6.74	京都市右京区京北五本松町セバトロ			○	○
16	中地	細野川	2.00	2.90			8.00	京都市右京区京北中地町				
17	長代川	長代川						京都市左京区静市市原町				
18	御室川	御室川						京都市右京区太秦安井池田町				
19	衣笠荒見(天神川)	天神川						京都市北区衣笠荒見町				
20	四ノ宮	四宮川						京都市山科区四ノ宮南河原町				
21	安朱	安祥寺川						京都市山科区安朱棧敷町				
1	大原野	小畑川	1.30	2.20	2.20	2.60	5.74	京都市西京区大原野上里紅葉町無番地	乙 訓 土 木 事 務 所 長		○	○
2	松田橋	小泉川	1.30	1.90	1.90	2.30	5.40	大山崎町円明寺			○	○
3	犬川	犬川						長岡京市神足				
4	久保川	久保川						大山崎町海道				
1	佐古	古川	1.80	2.20			5.30	久御山町佐古外屋敷	山 城 北 土 木 事 務 所 長		○	
2	八幡	大谷川	1.50	2.10	2.80	3.10	3.61	八幡市八幡東島2の1			○	○
3	内里(防賀川)	防賀川	1.00	1.50			3.91	八幡市内里古宮地先			○	
4	三山木	普賢寺川	0.90	1.20	1.70	2.00	3.88	京田辺市三山木七瀬川地先			○	○
5	荒木	田原川	0.80	1.40	1.40	1.70	2.74	宇治田原町荒木大地1-1			○	○
6	井手	玉川	0.66	1.60			3.53	井手町大字井手小字梅ノ木原			○	
7	寺田	古川						城陽市寺田今橋1-3地先				
8	水分橋	防賀川						京田辺市河原				
9	弥陀次郎川	弥陀次郎川	0.40	1.00			2.07	宇治市五ヶ庄北ノ庄			○	
10	興戸(防賀川)	防賀川	0.40	1.00			2.94	京田辺市興戸東垣内			○	
11	手原川	手原川	0.70	1.30			2.56	京田辺市薪溜池			○	
12	馬坂川	馬坂川	0.40	0.70			1.19	京田辺市田辺			○	
13	天津神川	天津神川	0.40	0.80			1.25	京田辺市田辺棚倉			○	
14	長谷川(城陽市)	長谷川	0.80	1.30			2.50	城陽市奈島下ノ畔			○	
15	青谷川(山城)	青谷川	1.60	2.20			3.48	井手町多賀東小字北河原			○	
16	南谷川	南谷川	0.58	1.38			2.28	井手町多賀下川			○	
17	渋川	渋川	0.40	0.96			2.18	井手町下赤田			○	
18	木幡池(堂ノ川)	堂ノ川						宇治市木幡熊小路				
19	戦川	戦川						宇治市菟道中筋				
20	志津川	志津川						宇治市志津川東組				
21	小倉(井川)	井川						宇治市小倉町老ノ木				
22	伊勢田(井川)	井川						宇治市伊勢田町遊田				
23	名木川	名木川						久御山町林八幡講				
24	近鉄橋下流(古川)	古川						城陽市寺田樋尻				
25	禅定寺川	禅定寺川						宇治田原町岩山辻出				
1	菱田	煤谷川	0.70	1.30	1.30	1.70	4.23	精華町菱田宮西22-2	山 城 南 土 木 事 務 所 長		○	○
2	山田川	山田川	1.40	2.40	2.40	2.70	4.90	木津川市相楽城下地先			○	○
3	井関川	井関川	1.60	2.10	2.10	2.40	4.10	木津川市木津町瓦谷地先			○	○
4	赤田川	赤田川	1.40	2.00	2.00	2.40	3.40	木津川市加茂町大野鳥田地先			○	○
5	門前橋	和東川	1.20	1.60	1.60	1.90	5.66	和東町大字原山小字西手地先			○	○
6	鳴子川	鳴子川	0.40	0.90			3.30	木津川市山城町北河原内畑			○	
7	天神川(木津川市)	天神川	0.30	0.70			3.56	木津川市山城町浜			○	
8	不動川	不動川	0.70	1.20			3.26	木津川市山城町平尾			○	
9	新川(木津川市)	新川	1.00	1.80			1.81	木津川市加茂町駅東4丁目			○	
1	保津橋	桂川	2.30	3.30	3.50	4.00	5.74	亀岡市保津町字下中島	南 丹 土 木 事 務 所 長	○	○	
2	三宅	年谷川	0.60	1.40			3.39	亀岡市三宅町			○	
3	余部	曾我谷川	0.90	1.50			3.64	亀岡市余部町			○	
4	並河橋	犬飼川	0.70	1.40	2.10	2.50	4.35	亀岡市大井町並河			○	○
5	船岡	桂川	2.20	3.50			7.49	南丹市日吉町殿田新葉1-1				
6	八木大橋	桂川	0.80	1.90			4.62	南丹市八木町西田金井島46-4地先				
7	殿田	田原川	0.90	1.80	1.90	2.60	3.17	南丹市日吉町殿田大貝15-2			○	○

No	観測所名	河川名	水防団待機水位	氾濫注意水位	避難判断水位	氾濫危険水位	堤防高	所在地	管理者	洪水予報	水防警報	水位情報周知
8	小山	園部川	0.50	1.40	1.70	2.20	3.75	南丹市園部町小山東町藤ノ木54-1地先	南丹土木事務所長	○	○	
9	高屋川橋	高屋川	1.40	1.90	2.10	2.20	3.00	京丹波町豊田下川原7の1地先			○	○
10	鳥羽	桂川	1.10	2.00	2.20	2.60	5.91	南丹市八木町鳥羽		○	○	
11	須知川橋	須知川	1.10	1.60				京丹波町須知			○	
12	七谷川	七谷川	0.10	1.00			4.03	亀岡市河原林町河原尻			○	
13	三俣橋	三俣川	0.40	0.70			2.86	亀岡市旭町小豆畑			○	
14	千々川	千々川						亀岡市千代川町小川				
15	西川	西川						亀岡市篠町柏原宇津ノ辺				
1	八津合	上林川	1.00	2.00	2.00	2.50	4.93	綾部市八津合町寺町	中丹東土木事務所長		○	○
2	新庄	犀川	1.00	1.70	1.70	2.00	4.59	綾部市新庄町小字東81の1地先			○	○
3	湊垣	八田川	1.10	1.90				綾部市湊垣町久田25-8地内			○	
4	志楽川	志楽川	0.70	1.30	1.30	1.70	3.02	舞鶴市字田中町50地先			○	○
5	二ツ橋	伊佐津川	1.30	2.00	2.00	2.50	5.29	舞鶴市大内			○	○
6	引土	高野川						舞鶴市字引土河原田472-1				
7	行永	与保呂川	1.00	1.60				舞鶴市字行永2066-2			○	
8	米田川	米田川	0.45	0.80			2.19	舞鶴市字上安			○	
9	祖母谷川	祖母谷川						舞鶴市溝尻				
1	三俣	土師川	1.50	2.50	2.50	2.80	5.20	福知山市字三俣地先	中丹西土木事務所長		○	○
2	上川口	牧川	1.20	1.90	1.90	2.10	3.73	福知山市下小田小字荒砂66の1			○	○
3	榎原	和久川	-0.40	0.70	0.70	1.10	2.69	福知山市大字拝師小字岡本2054番地地先			○	○
4	下篠尾	弘法川	0.90	1.00				福知山市下篠尾			○	
5	二俣	宮川	1.10	2.00	2.00	2.80	5.10	福知山市大江町二俣			○	○
6	額田(牧川)	牧川						福知山市夜久野町額田				
7	堀	法川						福知山市堀				
1	京口	大手川		3.60		4.60		宮津市京口	丹後土木事務所長		○	○
2	福田橋	大手川	1.80	2.90	2.90	3.10		宮津市字喜多小字鳥ヶ尾2452			○	○
3	堂谷橋	野田川	2.30	3.50	3.50	4.10	6.40	与謝野町字下山田小字タイト田			○	○
4	寺田橋	野田川	2.30	3.50	3.50	4.10		与謝野町算所			○	○
5	伊根	筒川	0.50	0.80	0.80	1.30	3.98	伊根町本庄上桜1530-1地先			○	○
6	大宮	竹野川	1.50	2.00	2.00	2.80		京丹後市大宮町字口大野小字鯨377番2地先			○	○
7	矢田橋	竹野川	2.00	2.60	2.60	3.60	6.10	京丹後市峰山町矢田小字糸井新田326-2地先			○	○
8	御旅	小西川	1.00	1.20				京丹後市峰山町御旅			○	
9	出合橋	佐濃谷川	1.20	1.60	1.60	2.10	3.81	京丹後市久美浜町野中小字出合361番地			○	○
10	橋爪橋	川上谷川	1.00	1.30	1.30	1.50	5.24	京丹後市久美浜町橋爪483地先			○	○
11	新橋	久美谷川						京丹後市久美浜町小字新橋				
12	網野橋	福田川	1.00	1.50	1.50	1.80	2.61	京丹後市網野町小浜小字小橋156-3地先			○	○
13	宇川	宇川	1.50	2.10	2.10	2.60		京丹後市丹後町平小字長楽592番地先			○	○
14	真名井川	真名井川						宮津市字大垣				
15	鳥取川	鳥取川						京丹後市弥栄町鳥取				
16	大橋川	大橋川						京丹後市網野町島津				
17	俵野川	俵野川						京丹後市網野町俵野				
1	田歌	由良川	1.50	2.20				南丹市美山町田歌上五波3-3	大野ダム総合管理事務所長			
2	島	由良川	2.00	3.50			7.60	南丹市美山町下吉田由良12-2				
3	静原(※)	棚野川	2.00	3.50	4.20	4.80	6.60	南丹市美山町静原九鬼ヶ坂28-8			○	○
4	山家	由良川					9.00	綾部市鷹栖町東田仲13の1番地				
5	黒瀬	高屋川						京丹波町下山茨堂1-5				
設置箇所合計 112 箇所										4	67	36

※洪水予報、水防警報、水位情報周知 ○：指定済み

※鴨川(荒神橋)、桂川(保津橋・鳥羽)、園部川(小山)以外の河川の危険水位は、特別警戒水位設定の根拠とした水位

※静原(※)の水位計管理は大野ダム、水防警報は南丹土木が担当。

<参考>

水位観測所(量水標)

(平成30年4月1日現在)

観測所名	河川名	水防団待機水位	氾濫注意水位	避難判断水位	氾濫危険水位	堤防高	所在地	管理者
小枝橋	鴨川	1.50	2.50			4.20	京都市南区上鳥羽	京都土木事務所長
観世	古川						久御山町市田観世	山城北土木事務所長
今石	桂川	2.50	4.50			4.70	亀岡市保津町今石	南丹土木事務所長
大門橋	竹野川	1.50					京丹後市丹後町成願寺	丹後土木事務所長
広瀬橋	竹野川	1.00	1.50				京丹後市丹後町間人	
二箇橋	鱒留川	0.70	1.20				京丹後市峰山町二箇	
栃谷橋	栃谷川	1.00	1.50			2.61	京丹後市久美浜町	
田村橋	佐濃谷川	1.50	2.10				京丹後市久美浜町三分	
広瀬橋	久美谷川	0.50	1.00			2.61	京丹後市久美浜町	
合計	9箇所							

京都府水位観測所（危機管理型水位計）

（令和3年4月19日現在）

No	観測所名	河川名	市町村	設置箇所	管内
1	京都-桂川-1	桂川(上流)	京都市	京都市左京区花脊大布施町	京 都
2	京都-岩倉川-1	岩倉川	京都市	京都市左京区岩倉西河原町	
3	京都-鞍馬川-1	鞍馬川	京都市	京都市左京区鞍馬二ノ瀬町	
4	京都-清滝川-1	清滝川	京都市	京都市北区小野下ノ町	
5	京都-久多川-1	久多川	京都市	京都市左京区久多下の町	
6	京都-貴船川-1	貴船川	京都市	京都市左京区鞍馬貴船町	
1	乙訓-善峰川-1	善峰川	京都市	京都市西京区大原野石見町 石見橋付近	乙 訓
2	乙訓-小畑川-1	小畑川	長岡京市	長岡京市久貝二丁目	
1	山北-大谷川-1	大谷川	八幡市	八幡市橋本東山本 尻江公園付近	山城北
2	山北-大谷川-2	大谷川	八幡市	八幡市八幡山柴	
3	山北-普賢寺川-1	普賢寺川	京田辺市	京田辺市水取地蔵講 普賢寺幼稚園付近	
4	山北-遠藤川-1	遠藤川	京田辺市	京田辺市三山木南垣内 三山木保育園付近	
5	山北-奥山田川-1	奥山田川	宇治田原町	綴喜郡宇治田原町奥山田	
6	山北-田原川-1	田原川	宇治田原町	綴喜郡宇治田原町岩山	
7	山北-犬打川-1	犬打川	宇治田原町	綴喜郡宇治田原町南志免山 名村橋付近	
1	山南-井関川-1	井関川	木津川市	木津川市木津山田川 二ツ樋樋門付近	山城南
2	山南-井関川-2	井関川	木津川市	木津川市木津門樋 反田川交差部付近	
3	山南-赤田川-1	赤田川	木津川市	木津川市加茂町大野	
4	山南-萩の谷川-1	萩の谷川	木津川市	木津川市山城町綺田 外高島北橋付近	
5	山南-小川-1	小川	木津川市	木津川市木津小川 木津合同樋門付近	
6	山南-煤谷川-1	煤谷川	精華町	相楽郡精華町大字菱田	
7	山南-打滝川-1	打滝川	笠置町	相楽郡笠置町大字笠置	
8	山南-和束川-1	和束川	和束町	相楽郡和束町石寺	
9	山南-和束川-2	和束川	和束町	相楽郡和束町大字釜塚	
10	山南-和束川-3	和束川	和束町	相楽郡和束町大字湯船	
11	山南-柚田川-1	柚田川	和束町	相楽郡和束町大字柚田	
12	山南-南川-1	南川	和束町	相楽郡和束町大字南	
1	南丹-曾我谷川-1	曾我谷川	亀岡市	亀岡市曾我部町重利中嶋	南 丹
2	南丹-山内川-1	山内川	亀岡市	亀岡市吉川町吉田 山内川橋付近	
3	南丹-鶉ノ川-1	鶉ノ川	亀岡市	亀岡市篠町山本 第三見晴北公園付近	
4	南丹-法貴谷川-1	法貴谷川	亀岡市	亀岡市曾我部町犬飼	
5	南丹-栢原川-1	栢原川	亀岡市	亀岡市西別院町万願寺 亀岡市立別院中学校付近	
6	南丹-園部川-1	園部川	南丹市	南丹市園部町竹井伊ノ谷	
7	南丹-園部川-2	園部川	南丹市	南丹市園部町横田下河原	
8	南丹-東所川-1	東所川	南丹市	南丹市八木町八木嶋 京都縦貫道 八木東IC付近	
9	南丹-陣田川-1	陣田川	南丹市	南丹市園部町内林町三号 曾我谷橋付近	
10	南丹-本梅川-1	本梅川	南丹市	南丹市園部町宍人 園部町林業総合センター付近	
11	南丹-由良川-1	由良川	南丹市	南丹市美山町北	
12	南丹-由良川-2	由良川	京丹波町	船井郡京丹波町坂原 道の駅和敷地内	
13	南丹-高屋川-1	高屋川	京丹波町	船井郡京丹波町和田垣内	
14	南丹-質美川-1	質美川	京丹波町	船井郡京丹波町質美 質美橋付近	
15	南丹-曾根川-1	曾根川	京丹波町	船井郡京丹波町曾根 曾根川橋付近	
16	南丹-上和知川-1	上和知川	京丹波町	船井郡京丹波町上栗野 上栗野バス停付近	
17	南丹-井尻川-1	井尻川	京丹波町	船井郡京丹波町井尻 西河原橋付近	
18	南丹-井尻川-2	井尻川	京丹波町	船井郡京丹波町八田	
19	南丹-土師川-1	土師川	京丹波町	船井郡京丹波町鎌谷下	

No	観測所名	河川名	市町村	設置箇所	管内
1	中東-志楽川-1	志楽川	舞鶴市	舞鶴市溝尻町 舞鶴市立東図書館付近	中丹東
2	中東-与保呂川-1	与保呂川	舞鶴市	舞鶴市浜 養老橋付近	
3	中東-与保呂川-2	与保呂川	舞鶴市	舞鶴市字行永	
4	中東-米田川-1	米田川	舞鶴市	舞鶴市字上安久	
5	中東-高野川-1	高野川	舞鶴市	舞鶴市字寺内 新大橋付近	
6	中東-高野川-2	高野川	舞鶴市	舞鶴市引土 新京橋付近	
7	中東-高野川-3	高野川	舞鶴市	舞鶴市字竹屋	
8	中東-祖母谷川-1	祖母谷川	舞鶴市	舞鶴市溝尻町 河川公園内	
9	中東-岡田川-1	岡田川	舞鶴市	舞鶴市字西方寺	
10	中東-岡田川-2	岡田川	舞鶴市	舞鶴市字下漆原	
11	中東-桧川-1	桧川	舞鶴市	舞鶴市字大俣	
12	中東-久田美川-1	久田美川	舞鶴市	舞鶴市字久田美	
13	中東-河辺川-1	河辺川	舞鶴市	舞鶴市字河辺中	
14	中東-朝来川-1	朝来川	舞鶴市	舞鶴市字吉野 2 4 9	
15	中東-福井川-1	福井川	舞鶴市	舞鶴市字下福井	
16	中東-堀川-1	堀川	舞鶴市	舞鶴市愛宕下町	
17	中東-土佐川	土佐川	舞鶴市	舞鶴市字水間	
18	中東-女布川-1	女布川	舞鶴市	舞鶴市字公文名	
19	中東-伊佐津川-1	伊佐津川	舞鶴市	舞鶴市字魚屋 高砂橋付近	
20	中東-犀川-1	犀川	綾部市	綾部市物部町 物部大橋付近	
21	中東-犀川-2	犀川	綾部市	綾部市今田町	
22	中東-犀川-3	犀川	綾部市	綾部市志賀郷町	
23	中東-犀川-4	犀川	綾部市	綾部市小貝町	
24	中東-八田川-1	八田川	綾部市	綾部市梅迫町 梅迫橋付近	
25	中東-八田川-2	八田川	綾部市	綾部市下八田町宮ノ越	
26	中東-田野川-1	田野川	綾部市	綾部市上野町	
27	中東-西方川-1	西方川	綾部市	綾部市西方町	
28	中東-伊路屋川-1	伊路屋川	綾部市	綾部市新庄町	
29	中東-荒倉川-1	荒倉川	綾部市	綾部市高津町	
30	中東-古和木川-1	古和木川	綾部市	綾部市故屋岡町	
31	中東-古和木川-2	古和木川	綾部市	綾部市故屋岡町 山口神社付近	
32	中東-上八田川-1	上八田川	綾部市	綾部市岡安町 岡安交差点付近	
33	中東-安場川-1	安場川	綾部市	綾部市岡町 九反田橋付近	
34	中東-畑口川-1	畑口川	綾部市	綾部市五津合町 睦志バス停付近	
35	中東-草壁川-1	草壁川	綾部市	綾部市睦寄町	

No	観測所名	河川名	市町村	設置箇所	管内
1	中西-牧川-1	牧川	福知山市	福知山市夜久野町 精華橋付近	中丹西
2	中西-土師川-1	土師川	福知山市	福知山市三和町芦渕	
3	中西-法川-1	法川	福知山市	福知山市字堀	
4	中西-大呂川-1	大呂川	福知山市	福知山市字下天津 天王橋付近	
5	中西-竹田川-1	竹田川	福知山市	福知山市字田野 庵戸橋付近	
6	中西-田中川-1	田中川	福知山市	福知山市大江町二箇	
7	中西-枯木川-1	枯木川	福知山市	福知山市大江町南有路 道路情報盤付近	
8	中西-蓼原川-1	蓼原川	福知山市	福知山市大江町蓼原	
9	中西-尾藤川-1	尾藤川	福知山市	福知山市大江町尾藤	
10	中西-在田川-1	在田川	福知山市	福知山市大江町在田 在田区公会堂付近	
11	中西-相長川-1	相長川	福知山市	福知山市大字報恩寺	
12	中西-千原川-1	千原川	福知山市	福知山市夜久野町千原 千原川橋付近	
13	中西-畑川-1	畑川	福知山市	福知山市夜久野町今西中	
14	中西-細見川-1	細見川	福知山市	福知山市三和町中出	
15	中西-谷河川-1	谷河川	福知山市	福知山市大江町公庄 公庄交差点付近	
16	中西-直見川-1	直見川	福知山市	福知山市夜久野町直見	
17	中西-榎原川-1	榎原川	福知山市	福知山市字榎原	
18	中西-雲原川-1	雲原川	福知山市	福知山市大江町天田内	
19	中西-雲原川-2	雲原川	福知山市	福知山市字雲原	
20	中西-佐々木川-1	佐々木川	福知山市	福知山市字一ノ宮 三岳郵便局付近	
21	中西-佐々木川-2	佐々木川	福知山市	福知山市字野花	
22	中西-大谷川-1	大谷川	福知山市	福知山市字土 かけと橋付近	
23	中西-大谷川-2	大谷川	福知山市	福知山市石原一丁目	
1	丹後-犀川-1	犀川	宮津市	宮津市字岩ヶ鼻	丹後
2	丹後-大雲川-1	大雲川	宮津市	宮津市字脇	
3	丹後-神子川-1	神子川	宮津市	宮津市字波路町	
4	丹後-宮川-1	宮川	宮津市	宮津市字須津	
5	丹後-吉野川-1	吉野川	京丹後市	京丹後市丹後町谷内	
6	丹後-芦原川-1	芦原川	京丹後市	京丹後市久美浜町芦原	
7	丹後-新庄川-1	新庄川	京丹後市	京丹後市網野町下岡	
8	丹後-木津川-1	木津川	京丹後市	京丹後市網野町木津	
9	丹後-吉永川-1	吉永川	京丹後市	京丹後市丹後町吉永	
10	丹後-溝谷川-1	溝谷川	京丹後市	京丹後市弥栄町溝谷	
11	丹後-鱒留川-1	鱒留川	京丹後市	京丹後市峰山町長岡	
12	丹後-常吉川-1	常吉川	京丹後市	京丹後市大宮町奥大野	
13	丹後-三原川-1	三原川	京丹後市	京丹後市久美浜町関	
14	丹後-大谷川-1	大谷川	京丹後市	京丹後市大宮町河辺	
15	丹後-栃谷川-1	栃谷川	京丹後市	京丹後市久美浜町	
16	丹後-長延川-1	長延川	伊根町	与謝郡伊根町字本庄宇治 宇治橋	
17	丹後-加悦奥川-1	加悦奥川	与謝野町	与謝郡与謝野町字加悦	
18	丹後-香河川-1	香河川	与謝野町	与謝郡与謝野町字石川	
19	丹後-岩屋川-1	岩屋川	与謝野町	与謝郡与謝野町字四辻	
20	丹後-善王寺川-1	善王寺川	京丹後市	京丹後市大宮町善王寺	
21	丹後-久次川-1	久次川	京丹後市	京丹後市峰山町二箇	
22	丹後-永留川-1	永留川	京丹後市	京丹後市久美浜町永留	
設置箇所合計		126	箇所		

(エ) 河川監視カメラ

(令和6年4月1日現在)

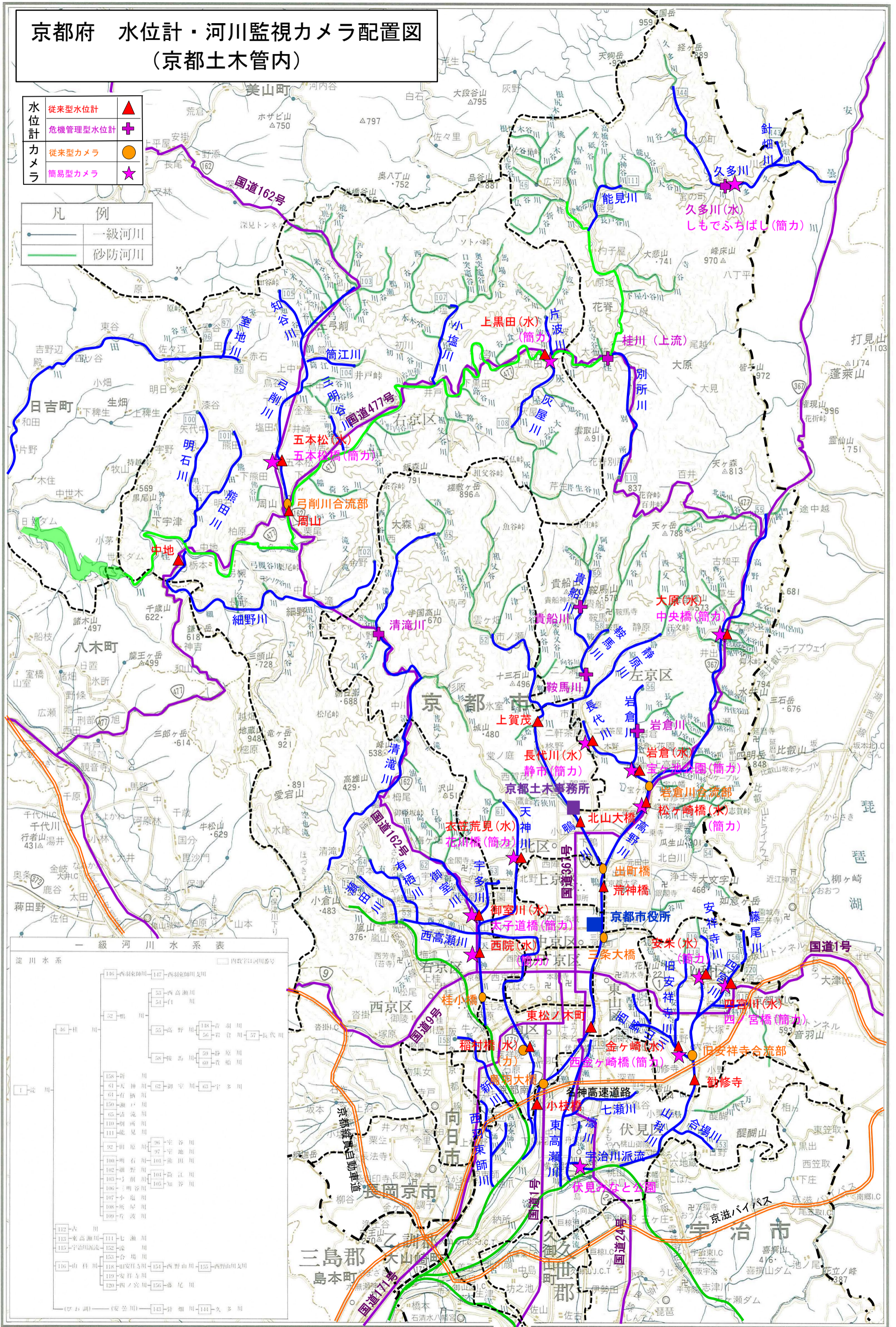
No	河川名	箇所名	所在地	管理者
1	鴨川	三条大橋	京都市東山区三条通大橋東入	京都土木事務所長
2	鴨川	鳥羽大橋	京都市伏見区竹田青池町	
3	鴨川	出町橋	京都市上京区青竜町（鴨川・高野川合流部）	
4	天神川	桂小橋	京都市右京区西京極殿田町（八条通り）	
5	山科川	旧安祥寺川合流部	京都市山科区勸修寺平田町	
6	高野川	岩倉川合流部	京都市左京区上高野流田町	
7	西高瀬川	稲村橋	京都市南区吉祥院稲葉町	
8	桂川	弓削川合流部	京都市右京区京北周山	
1	小畑川	落合橋	長岡京市久貝	乙訓土木事務所長
2	小泉川	松田橋観測所	大山崎町円明寺	
1	古川	佐古観測所	久御山町佐古	山城北土木事務所長
2	大谷川	八幡観測所	八幡市八幡東島	
3	普賢寺川	三山木観測所	京田辺市三山木	
4	防賀川	防賀川観測所	八幡市内里	
5	玉川	井手観測所	井手町井手	
6	田原川	大導寺川合流部	宇治田原町岩山	
7	弥陀次郎川	弥陀次郎川	宇治市五ヶ庄北ノ庄	
8	防賀川	興戸（防賀川）	京田辺市興戸南鉾立	
9	手原川	手原川	京田辺市薪井手	
10	馬坂川	馬坂川	京田辺市田辺	
11	天津神川	天津神川	京田辺市田辺道場	
12	長谷川	長谷川（城陽市）	城陽市奈島下ノ畔	
13	青谷川	青谷川（山城）	井手町大字多賀小字東北河原	
14	南谷川	南谷川	井手町大字多賀小字下川	
15	渋川	渋川	井手町大字井手小字下赤田	
16	井川	小倉	宇治市小倉老ノ木	
17	堂ノ川	木幡池	宇治市木幡熊小路	
1	煤谷川	北稻八間	精華町北稻八間（調整池付近）	山城南土木事務所長
2	山田川	山田川観測所	木津川市相楽	
3	井関川	井関川観測所	木津川市木津町	
4	和束川	白栖橋	和束町白栖	
5	白砂川	打滝川合流点	笠置町大字笠置小字市場	
6	山城谷川	山城谷橋	南山城村大字北大河原小字久保	
7	天神川	天神川（木津川市）	木津川市山城町綺田	
8	鳴子川	鳴子川	木津川市山城町北河原	
9	不動川	不動川	木津川市山城町平尾	
10	新川	新川（木津川市）	木津川市加茂町兎並	
1	桂川	保津橋	亀岡市保津町	南丹土木事務所長
2	桂川	山本浜（量水標）	亀岡市篠町山本	
3	園部川	小山観測所	南丹市園部町小山東町	
4	田原川	殿田	南丹市日吉町殿田	
5	高屋川	高屋川観測所	京丹波町豊田	
6	須知川	須知川橋	京丹波町須知美女山	

No	河川名	箇所名	所在地	管理者
7	年谷川	三宅観測所	亀岡市三宅町	南丹土木 事務所長
8	曾我谷川	余部観測所	亀岡市余部町宝久保	
9	犬飼川	並河橋観測所	亀岡市大井町並河南台	
10	棚野川	渡橋	南丹市美山町静原地内	
11	七谷川	七谷川	亀岡市河原林町	
12	三俣川	三俣川	亀岡市旭町小豆畑	
1	伊佐津川	九杵橋	舞鶴市七日市	中丹東土木 事務所長
2	八田川	安国寺	綾部市安国寺町（石田橋付近）	
3	志楽川	安岡橋	舞鶴市安岡	
4	犀川	物部大橋	綾部市物部町	
5	高野川	高野由里	舞鶴市高野由里	
6	与保呂川	椿川合流部	舞鶴市行永	
7	上林川	山内川合流部	綾部市睦寄町	
8	米田川	米田川	舞鶴市字上安	
1	土師川	前ヶ島橋	福知山市長田段	中丹西土木 事務所長
2	和久川	和久川橋	福知山市奥野部	
3	弘法川	厚東観測所	福知山市厚東町	
4	弘法川	弘法川（上荒川橋）	福知山市荒川	
5	牧川	十二橋	福知山市十二	
6	宮川	雲原川合流部	福知山市大江町天田内	
7	法川	福知山城公園	福知山市堀	
1	大手川	京口橋	宮津市木ノ部	丹後土木 事務所長
2	野田川	いななき橋	与謝野町字後野	
3	竹野川	三宅橋	京丹後市丹後町三宅	
4	佐濃谷川	田村橋	京丹後市久美浜町平田	
5	川上谷川	永留川合流部	京丹後市久美浜町島	
6	福田川	網野橋	京丹後市網野町下岡	
7	筒川	水の江橋	伊根町本庄上	
8	久美谷川	新橋	京丹後市久美浜町	
9	小西川	御旅	京丹後市峰山町浪花	
10	宇川	上宇川橋	京丹後市丹後町中野	
11	真名井川	真名井川	宮津市字江尻	
設置箇所合計		75	箇所	

京都府 水位計・河川監視カメラ配置図 (京都土木管内)

水位計	従来型水位計	▲
	危機管理型水位計	+
カメラ	従来型カメラ	●
	簡易型カメラ	★

凡例	一級河川
	砂防河川

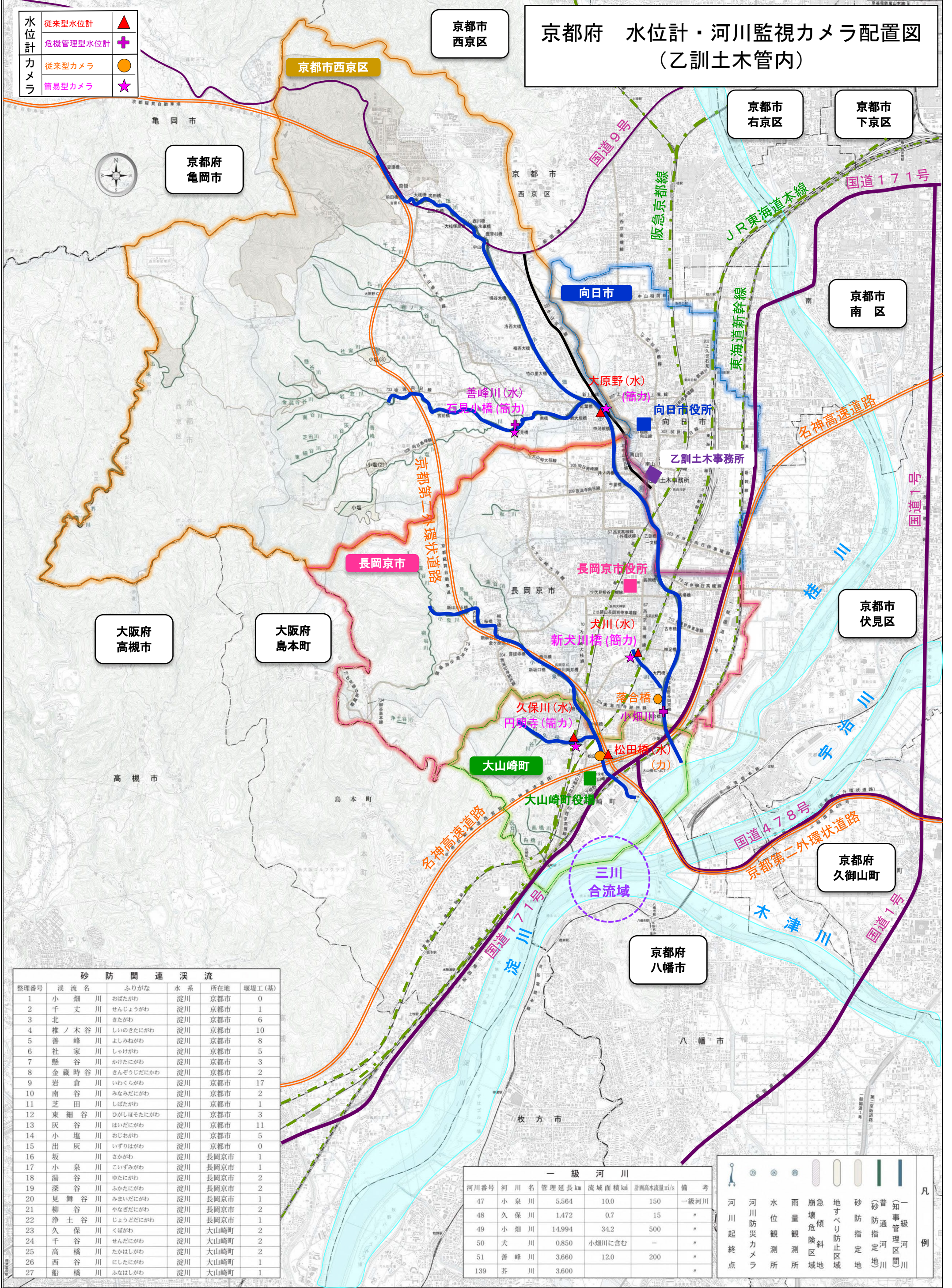


一級河川水系表

淀川水系

146	西瀬東御川	147	西瀬西御川
53	西高瀬川	54	白川
32	鴨川	55	高野川
118	音羽川	56	岩倉川
57	長代川	58	後馬川
50	命原川	60	伏見川
158	清川	61	天神川
62	御空川	63	宇多川
61	存酒川	64	伏見川
150	瀬戸川	65	清流川
65	清流川	110	別所川
111	能見川	92	山原川
96	空谷川	97	空地川
100	明石川	101	赤石川
102	御野川	104	筒江川
103	弓削川	105	知谷川
106	明谷川	107	小塩川
108	灰屋川	109	上黒田川
110	桂川	111	岩倉川
112	古川	113	東高瀬川
114	七瀬川	115	宇治川
116	山科川	117	伏見川
118	山科川	119	伏見川
119	山科川	120	伏見川
120	山科川	121	伏見川
121	山科川	122	伏見川
122	山科川	123	伏見川
123	山科川	124	伏見川
124	山科川	125	伏見川
125	山科川	126	伏見川
126	山科川	127	伏見川
127	山科川	128	伏見川
128	山科川	129	伏見川
129	山科川	130	伏見川
130	山科川	131	伏見川
131	山科川	132	伏見川
132	山科川	133	伏見川
133	山科川	134	伏見川
134	山科川	135	伏見川
135	山科川	136	伏見川
136	山科川	137	伏見川
137	山科川	138	伏見川
138	山科川	139	伏見川
139	山科川	140	伏見川
140	山科川	141	伏見川
141	山科川	142	伏見川
142	山科川	143	伏見川
143	山科川	144	伏見川
144	山科川	145	伏見川
145	山科川	146	伏見川
146	山科川	147	伏見川
147	山科川	148	伏見川
148	山科川	149	伏見川
149	山科川	150	伏見川
150	山科川	151	伏見川
151	山科川	152	伏見川
152	山科川	153	伏見川
153	山科川	154	伏見川
154	山科川	155	伏見川
155	山科川	156	伏見川
156	山科川	157	伏見川
157	山科川	158	伏見川
158	山科川	159	伏見川
159	山科川	160	伏見川

京都府 水位計・河川監視カメラ配置図 (乙訓土木管内)



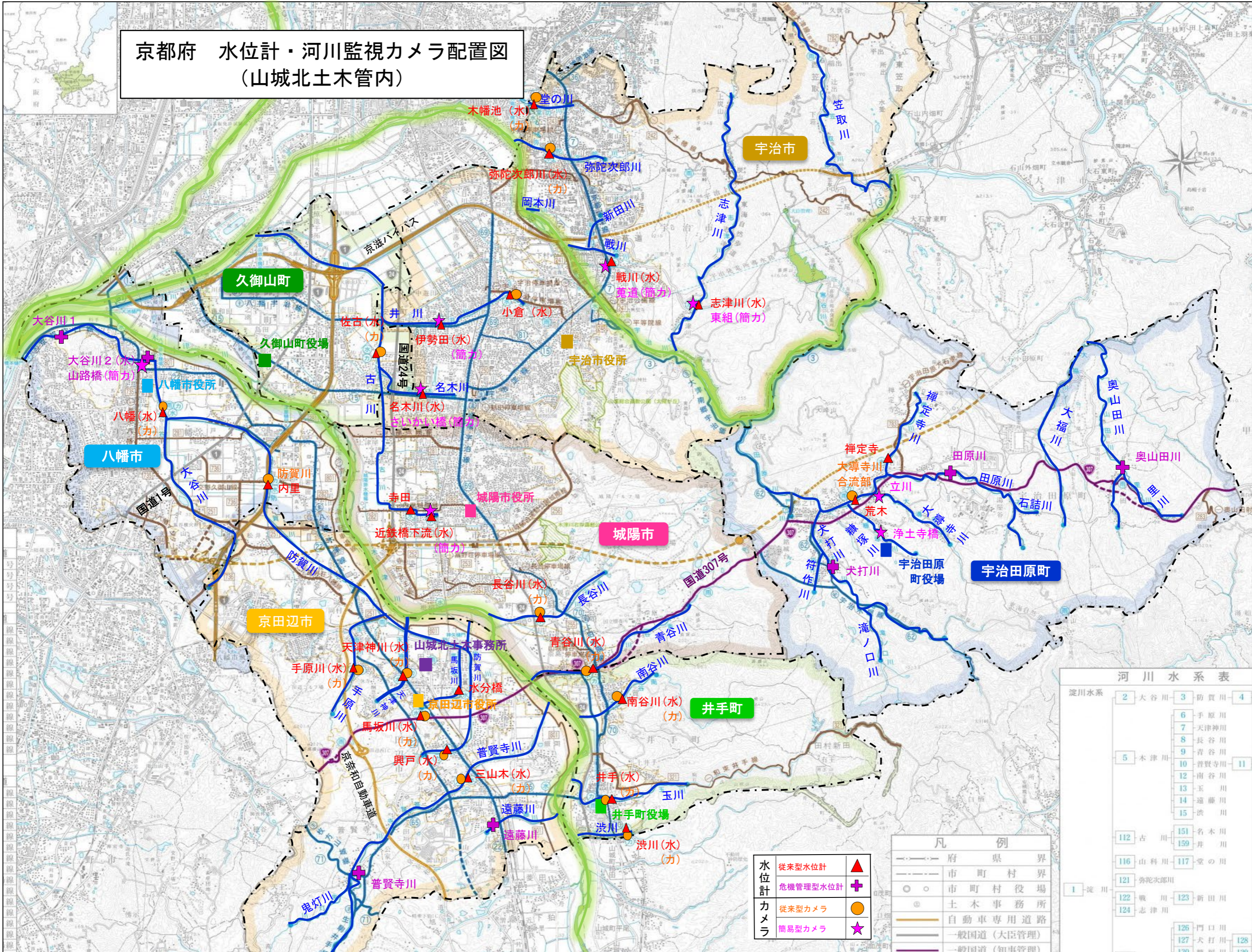
水位計	従来型水位計	▲
	危機管理型水位計	+
カメラ	従来型カメラ	●
	簡易型カメラ	★

整理番号	溪流名	ふりがな	水系	所在地	堰堤工(基)
1	小畑川	おぼたがわ	淀川	京都市	0
2	千丈川	せんじょうがわ	淀川	京都市	1
3	北川	きたがわ	淀川	京都市	6
4	椎ノ木谷川	しいのきたにがわ	淀川	京都市	10
5	善峰川	よしみねがわ	淀川	京都市	8
6	社家川	しゃけがわ	淀川	京都市	5
7	懸谷川	かたにがわ	淀川	京都市	3
8	金蔵時谷川	きんぞうじだにがわ	淀川	京都市	2
9	岩倉川	いわくらがわ	淀川	京都市	17
10	南谷川	みなみだにがわ	淀川	京都市	2
11	芝田川	しばたがわ	淀川	京都市	1
12	東細谷川	ひがしほそだにがわ	淀川	京都市	3
13	灰谷川	はいだにがわ	淀川	京都市	11
14	小塩川	おしおがわ	淀川	京都市	5
15	出灰川	いずりはがわ	淀川	京都市	0
16	坂川	さかがわ	淀川	長岡京市	1
17	小泉川	こいずみがわ	淀川	長岡京市	1
18	湯谷川	ゆたにがわ	淀川	長岡京市	2
19	深谷川	ふかだにがわ	淀川	長岡京市	2
20	見舞谷川	みまいだにがわ	淀川	長岡京市	1
21	柳谷川	やなぎだにがわ	淀川	長岡京市	2
22	浄土谷川	じょうどだにがわ	淀川	長岡京市	1
23	久保川	くぼがわ	淀川	大山崎町	2
24	高谷川	たかだにがわ	淀川	大山崎町	2
25	高橋川	たかはしがわ	淀川	大山崎町	2
26	西谷川	にしだにがわ	淀川	大山崎町	1
27	船橋川	ふなはしがわ	淀川	大山崎町	1

河川番号	河川名	管理延長 km	流域面積 km ²	計画高水流量 m ³ /s	備考
47	小泉川	5.564	10.0	150	一級河川
48	久保川	1.472	0.7	15	
49	小畑川	14.994	34.2	500	
50	犬川	0.850	小畑川に含む	-	
51	善峰川	3.660	12.0	200	
139	芥川	3.600			

河川	河川防災カメラ	水位観測所	雨量観測所	崩壊危険区域	地すべり防止区域	砂防指定地	(普通) 砂防指定地	(一級) 河川管理区間	凡例
----	---------	-------	-------	--------	----------	-------	------------	-------------	----

京都府 水位計・河川監視カメラ配置図 (山城北土木管内)



河川水系表

淀川水系	2	大谷川	3	防賀川	4
				6	手原川
				7	天津神川
				8	長谷川
				9	青谷川
	5	本津川	10	普賢寺川	11
			12	南谷川	
			13	玉川	
			14	遠藤川	
			15	洪川	
112		古川	151	名木川	
116		山科川	159	井川	
121		弥陀次郎川			
122		戦川	123	新田川	
124		志津川			
			126	門口川	
			127	犬打川	128
			130	奥山田川	131

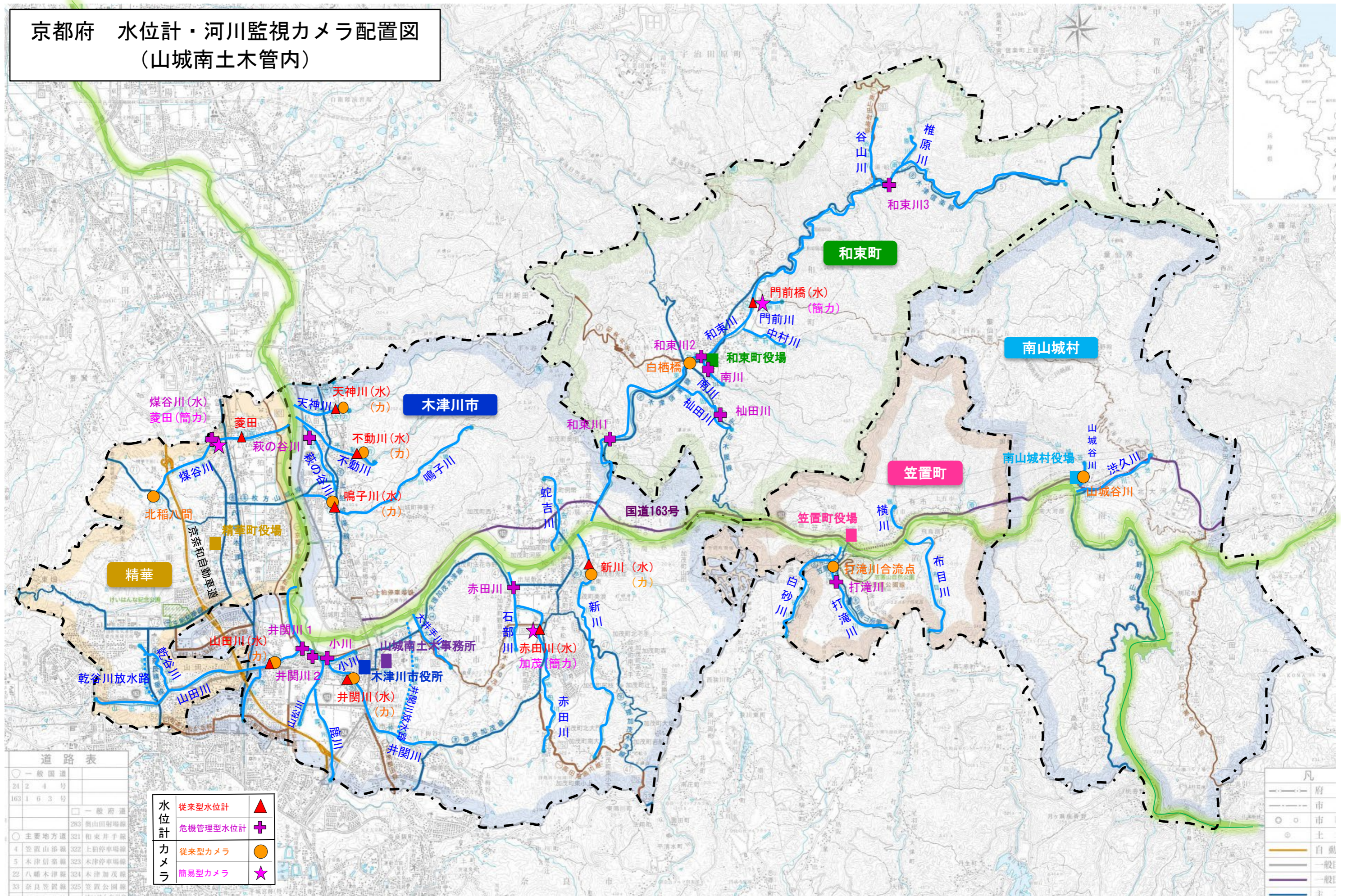
凡 例

水位計	従来型水位計	▲
	危機管理型水位計	+
カメラ	従来型カメラ	●
	簡易型カメラ	★

凡 例

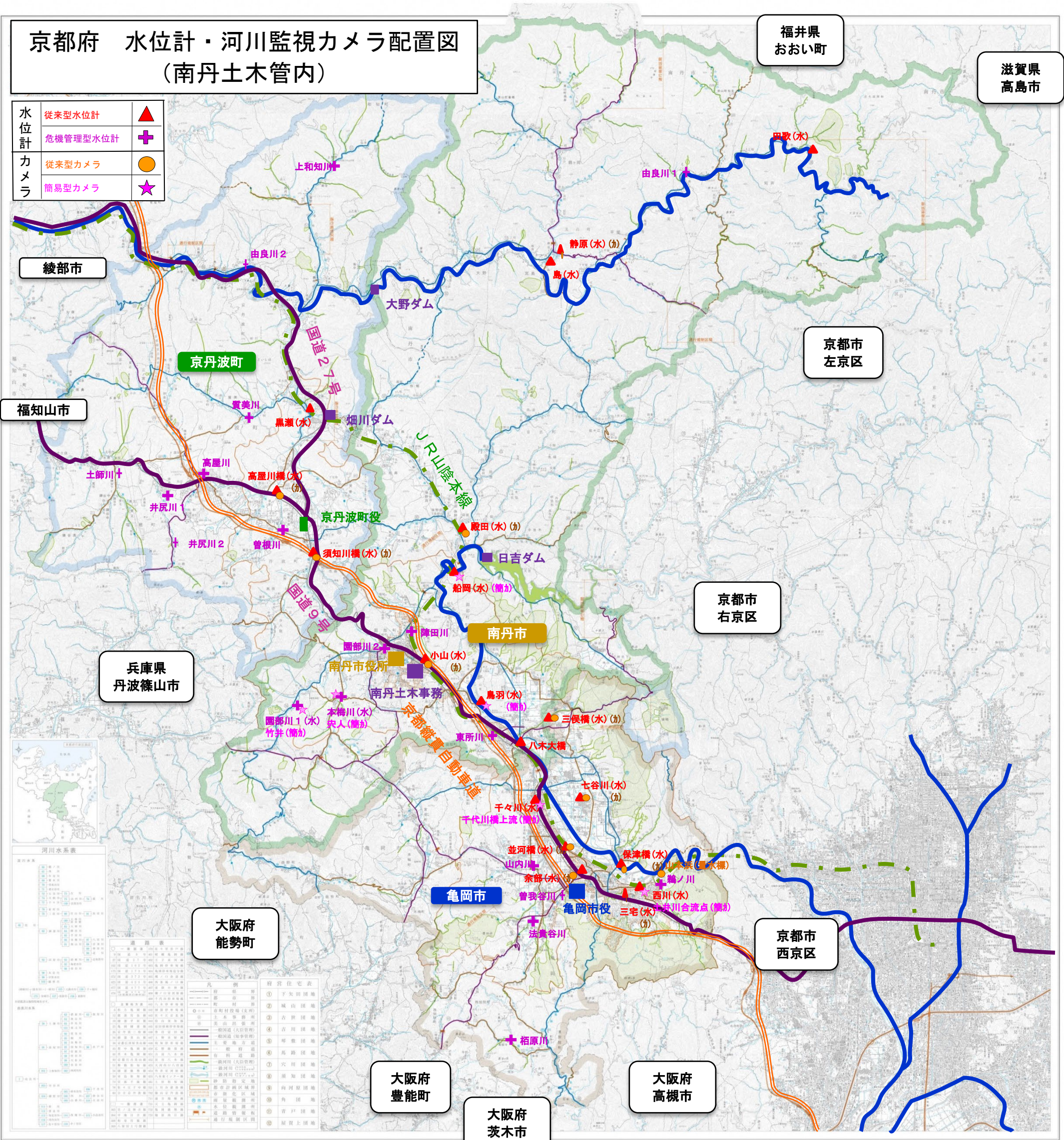
— — —	府 県 界
- - - - -	市 町 村 界
○ ○ ○	市 町 村 役 場
■	土 木 事 務 所
— (厚線)	自 動 車 専 用 道 路
— (細線)	一 般 国 道 (大 臣 管 理)
— (紫線)	一 般 国 道 (知 事 管 理)

京都府 水位計・河川監視カメラ配置図
(山城南土木管内)



京都府 水位計・河川監視カメラ配置図 (南丹土木管内)

水位計	従来型水位計	▲
	危機管理型水位計	+
カメラ	従来型カメラ	●
	簡易型カメラ	☆



河川水系表

河川名	河川番号	河川長	流域面積	平均流量
宇治川	1	10.0	100	10
宇治川	2	10.0	100	10
宇治川	3	10.0	100	10
宇治川	4	10.0	100	10
宇治川	5	10.0	100	10
宇治川	6	10.0	100	10
宇治川	7	10.0	100	10
宇治川	8	10.0	100	10
宇治川	9	10.0	100	10
宇治川	10	10.0	100	10
宇治川	11	10.0	100	10
宇治川	12	10.0	100	10
宇治川	13	10.0	100	10
宇治川	14	10.0	100	10
宇治川	15	10.0	100	10
宇治川	16	10.0	100	10
宇治川	17	10.0	100	10
宇治川	18	10.0	100	10
宇治川	19	10.0	100	10
宇治川	20	10.0	100	10
宇治川	21	10.0	100	10
宇治川	22	10.0	100	10
宇治川	23	10.0	100	10
宇治川	24	10.0	100	10
宇治川	25	10.0	100	10
宇治川	26	10.0	100	10
宇治川	27	10.0	100	10
宇治川	28	10.0	100	10
宇治川	29	10.0	100	10
宇治川	30	10.0	100	10
宇治川	31	10.0	100	10
宇治川	32	10.0	100	10
宇治川	33	10.0	100	10
宇治川	34	10.0	100	10
宇治川	35	10.0	100	10
宇治川	36	10.0	100	10
宇治川	37	10.0	100	10
宇治川	38	10.0	100	10
宇治川	39	10.0	100	10
宇治川	40	10.0	100	10
宇治川	41	10.0	100	10
宇治川	42	10.0	100	10
宇治川	43	10.0	100	10
宇治川	44	10.0	100	10
宇治川	45	10.0	100	10
宇治川	46	10.0	100	10
宇治川	47	10.0	100	10
宇治川	48	10.0	100	10
宇治川	49	10.0	100	10
宇治川	50	10.0	100	10
宇治川	51	10.0	100	10
宇治川	52	10.0	100	10
宇治川	53	10.0	100	10
宇治川	54	10.0	100	10
宇治川	55	10.0	100	10
宇治川	56	10.0	100	10
宇治川	57	10.0	100	10
宇治川	58	10.0	100	10
宇治川	59	10.0	100	10
宇治川	60	10.0	100	10
宇治川	61	10.0	100	10
宇治川	62	10.0	100	10
宇治川	63	10.0	100	10
宇治川	64	10.0	100	10
宇治川	65	10.0	100	10
宇治川	66	10.0	100	10
宇治川	67	10.0	100	10
宇治川	68	10.0	100	10
宇治川	69	10.0	100	10
宇治川	70	10.0	100	10
宇治川	71	10.0	100	10
宇治川	72	10.0	100	10
宇治川	73	10.0	100	10
宇治川	74	10.0	100	10
宇治川	75	10.0	100	10
宇治川	76	10.0	100	10
宇治川	77	10.0	100	10
宇治川	78	10.0	100	10
宇治川	79	10.0	100	10
宇治川	80	10.0	100	10
宇治川	81	10.0	100	10
宇治川	82	10.0	100	10
宇治川	83	10.0	100	10
宇治川	84	10.0	100	10
宇治川	85	10.0	100	10
宇治川	86	10.0	100	10
宇治川	87	10.0	100	10
宇治川	88	10.0	100	10
宇治川	89	10.0	100	10
宇治川	90	10.0	100	10
宇治川	91	10.0	100	10
宇治川	92	10.0	100	10
宇治川	93	10.0	100	10
宇治川	94	10.0	100	10
宇治川	95	10.0	100	10
宇治川	96	10.0	100	10
宇治川	97	10.0	100	10
宇治川	98	10.0	100	10
宇治川	99	10.0	100	10
宇治川	100	10.0	100	10