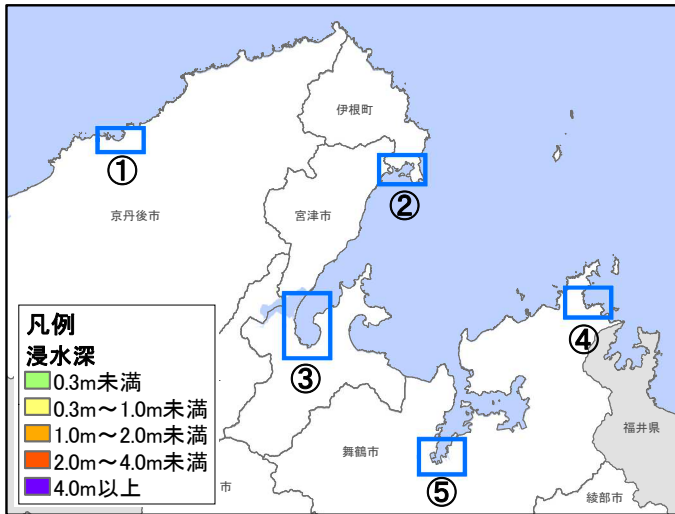
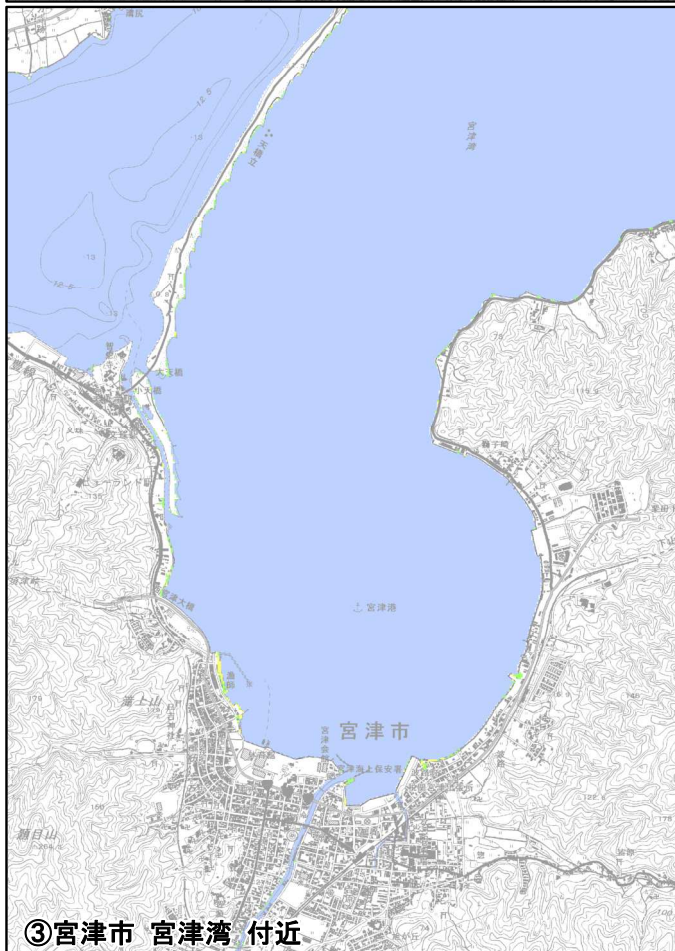


日本海中部地震（マグニチュード（Mw）7.7）



【津波浸水予測結果】（下図）

浸水域の大半は海岸部にとどまるものの、海岸や河川沿い低地の市街地、集落が浸水する。集落、市街地の浸水は大半が0.3m未満となり、舞鶴市、宮津市、伊根町の一部では0.3mを超える場所もある。

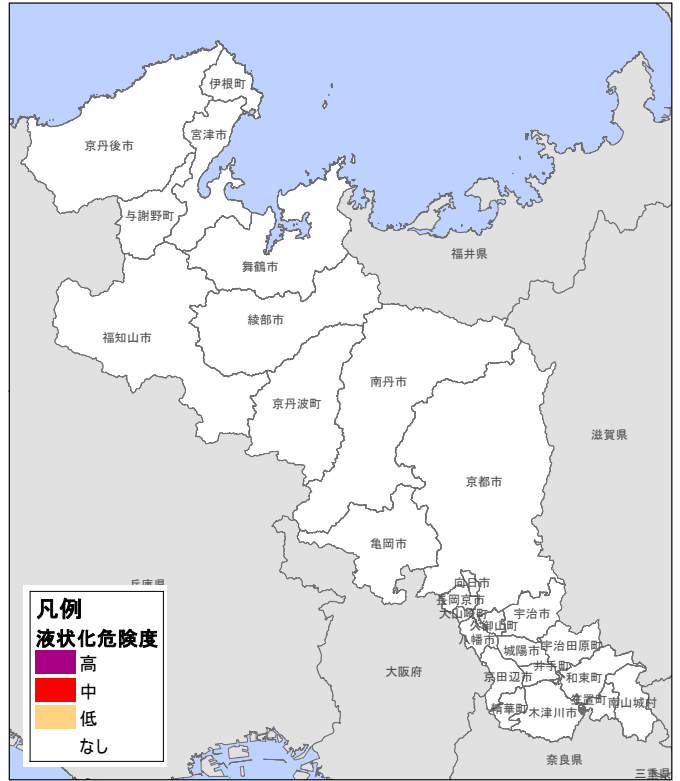
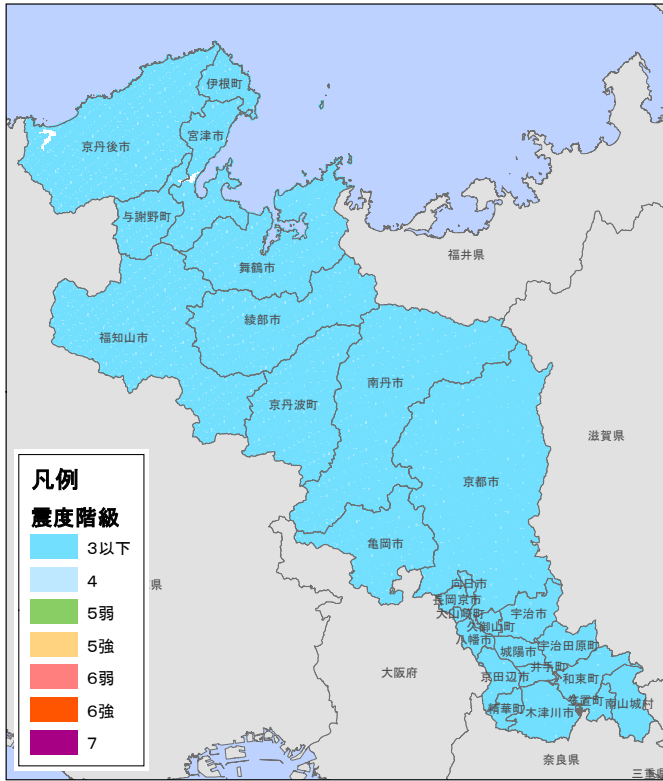


【震度予測結果】（下図）

- ・震源が遠いため、京都府の震度は3以下となる。

【液状化危険度予測結果】（下図）

- ・震源が遠いため、震度が小さく、液状化の危険はない。



被害数量一覧

日本海中部地震	人的被害(人)					建物被害(棟)				
	広域振興局等	死者数	負傷者数		要救助者数	避難者数		全壊棟数	半壊棟数	焼失棟数
			重傷者数	軽傷者数		短期	長期			
京都市		—	—	—	—	—	—	—	—	—
地震		—	—	—	—	—	—	—	—	—
山城広域振興局		—	—	—	—	—	—	—	—	—
地震		—	—	—	—	—	—	—	—	—
南丹広域振興局		—	—	—	—	—	—	—	—	—
地震		—	—	—	—	—	—	—	—	—
中丹広域振興局		0	20	10	—	130	—	—	80	—
地震		—	—	—	—	—	—	—	—	—
津波		0	20	10	—	—	—	—	80	—
丹後広域振興局		0	30	10	—	40	—	0	80	—
地震		—	—	—	—	—	—	—	—	—
津波		0	30	10	—	—	—	0	80	—
府計		0	50	20	—	170	—	0	160	—
地震		—	—	—	—	—	—	—	—	—
津波		0	50	20	—	—	—	0	160	—

山城：宇治市、城陽市、向日市、長岡京市、八幡市、京田辺市、木津川市、大山崎町、久御山町、井手町、宇治田原町、笠置町、和束町、精華町、南山城村

南丹：亀岡市、南丹市、京丹波町

中丹：福知山市、舞鶴市、綾部市

丹後：宮津市、京丹後市、伊根町、与謝野町

※ 被害数は1の位を四捨五入 0：若干の被害あり、—：被害なし