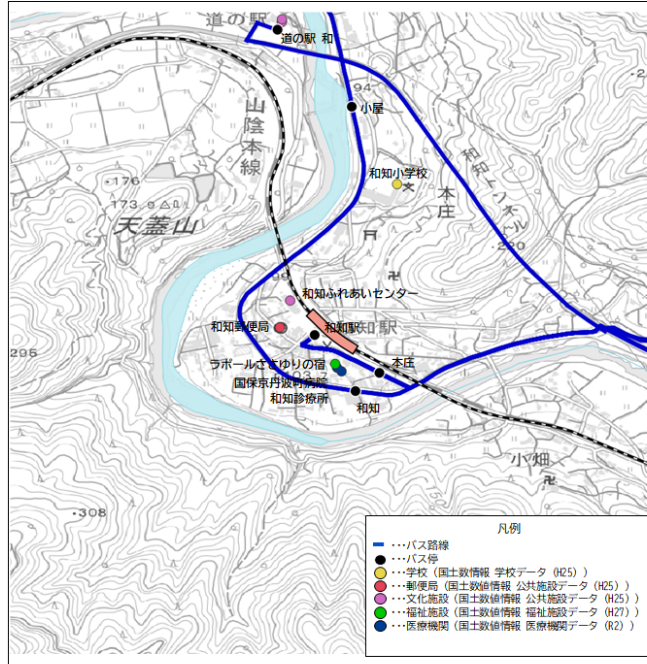
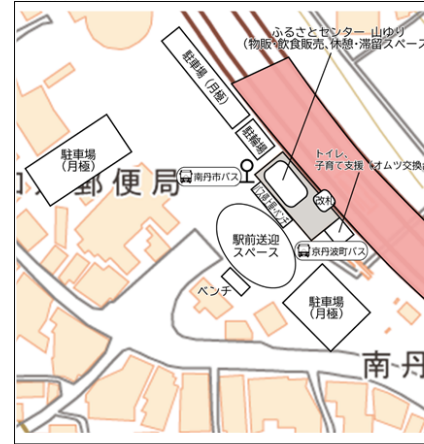


所在地 京丹波町 本庄馬場19-1		和知駅			駅舎構造 ホーム間の 連絡	地上駅	ホーム	2面3線	交通 機能 結節 駐輪場	バスの 乗り入れ 駐輪場	南丹市営・ 京丹波町営 無料	タクシーの 乗り入れ	×	駅前送迎 スペース	○
		下山駅	6.7km	和知駅											

<周辺施設図>



<交通結節点配置図>



<網形成計画策定以降の新たな取組>

- ・駅再生プロジェクトの推進（休憩・滞留スペースの強化）
- ・ネット環境（Wi-Fi）の整備 …等



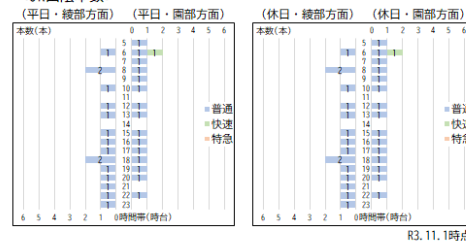
<主要施設へのアクセス>

施設名	所要時間	アクセス方法	施設名	所要時間	アクセス方法
京丹波町 和知支所	約3分	駅→徒歩→目的地	大野ガム公園	約13分	駅→町営バス長瀬線または市営バス大野線→大野ガムバス停→目的地
和知ふれあいセンター	約1分	駅→徒歩→目的地	カデバくわち	約26分	駅→町営バス主線→平野橋バス停→徒歩→目的地
道の駅 和	約6分	駅→町営バス道の駅和線→道の駅和バス停→目的地	アガリくわち	約27分	駅→町営バス長瀬線→長瀬バス停→徒歩→目的地
京丹波町病院 和知診療所	約2分	駅→徒歩→目的地			
わち山野草の森	約12分	駅→町営バス道の駅和線→道の駅和バス停→徒歩→目的地			

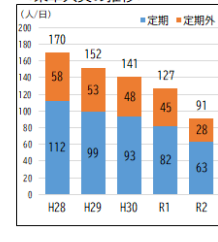
<バス路線>

事業者	路線名	経由	運行本数						待ち時間（平均）					
			バス停着			バス停発			バス→駅			駅→バス		
			平日	土曜	休日	平日	土曜	休日	平日	土曜	休日	平日	土曜	休日
南丹市	大野線	和知駅⇔和泉	4本	4本	3本	4本	4本	3本	32分	22分	45分	25分	10分	61分
京丹波町	丹波和知線	和知駅⇔丹波マークス	7本	5本	4本	4本	4本	33分	26分	23分	19分			
京丹波町	栢山和知線	和知駅⇔栢山	2本	2本	2本	2本	2本	39分	39分	40分	40分			
京丹波町	長瀬線	和知駅⇔大野ガム	6本	3本	5本	3本	3本	35分	33分	52分	47分			
京丹波町	仏主線	和知駅⇔仏主	5本	3本	5本	3本	3本	24分	26分	56分	51分			
京丹波町	才原大藤線	和知駅⇔才原	5本	3本	5本	3本	3本	41分	42分	53分	59分			
京丹波町	才原線	和知駅⇔才原	2本	1本	1本	1本	1本	31分	31分	56分				
京丹波町	上乙見線	和知駅⇔上乙見	2本	1本	4本	2本	2本	28分	26分	54分	54分			
京丹波町	道の駅和知	和知駅⇔道の駅和	3本	3本	4本	4本	4本	73分	73分	52分	52分			

<JR山陰本数>



<乗車人員の推移>



R3. 11. 1時点

R3. 11. 1時点