







府民公募型整備事業 (府民提案型 < 既要望 >)

<p>整理番号</p>	<p>41</p>	<p>写真</p>
<p>交通安全施設</p>	<p>道路標識</p>	
<p>所在地</p>	<p>京都市北区 金閣寺周辺</p>	 
<p>現在の状況</p>	<p>一部に老朽化した規制標識や劣化した道路標示がある。</p>	
<p>要望内容</p>	<p>金閣寺には観光客が多く訪れるが、汚れた道路標識や停止線が消えているところが多く、綺麗に整備して欲しい。 (受付番号201)</p>	
<p>位置図</p>		
<p>対応案</p>	<p>実施する。</p>	


府民公募型整備事業 (府民提案型 < 既要望 >)

整理番号	42	写真
交通安全施設	道路標識	
所在地	京都市東山区 東山祇園周辺	
現在の状況	祇園地区の道路標識に、汚れたり劣化しているものがあり、景観を損ねている。	
要望内容	東山祇園地区周辺の道路標識の、汚れて見えにくいものを、新しくして欲しい。 (受付番号235)	
位置図		
対応案	実施する。	

府民公募型整備事業 (府民提案型 < 既要望 >)

整理番号	43	写 真
交通安全施設	道路標識	
所在地	京都市中京区 二条城周辺	
現在の状況	二条城周辺の道路標識に、退色等しているものがある。	
要望内容	二条城周辺の道路標識に汚れて見えにくいものがあるので、きれいにしたい。 (受付番号275)	
位置図		 
対応案	実施する。	

府民公募型整備事業 (府民提案型 < 既要望 >)

<p>整理番号</p>	<p>44</p>	<p>写真</p>
<p>交通安全施設</p>	<p>道路標識</p>	
<p>所在地</p>	<p>京都市左京区 下鴨神社周辺</p>	
<p>現在の状況</p>	<p>一部に著しく退色した道路標識が認められ、建替の必要を認める</p>	
<p>要望内容</p>	<p>観光地である下鴨神社周辺の道路標識に汚れているものがあるので、新しくして欲しい。 (受付番号280)</p>	
<p>位置図</p>		
<p>対応案</p>	<p>実施する。</p>	



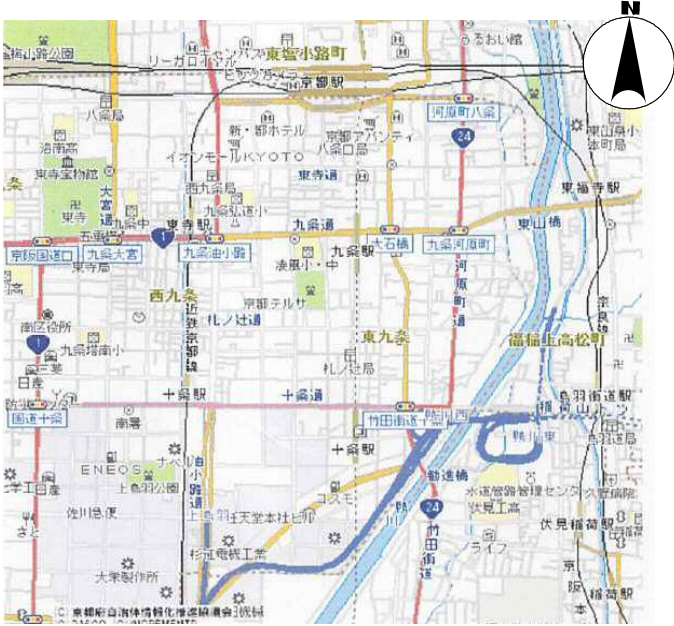
府民公募型整備事業 (府民提案型 < 既要望 >)

整理番号	45	写真
交通安全施設	道路標識	
所在地	京都市伏見区 伏見稲荷周辺	 
現在の状況	伏見稲荷周辺の道路標識に、汚れたり傷んだり、見えにくいものがある。	
要望内容	伏見稲荷周辺の汚れて見えにくい標識を新しくして欲しい。 (受付番号288)	
位置図		
対応案	実施する。	

府民公募型整備事業 (**府民提案型** < 既要望 >)

整理番号	46	写 真	
交通安全施設	道路標識	① 	② 
所在地	京都市南区四ツ塚町75番地先～ 京都市伏見区横大路芝生35番地先 国道1号（九条通から外環状線までの間）		
現在の状況	要望場所は、幹線道路で店舗や住宅が混在して 建ち並び、多数の歩行者や車両が通行する。	③ 	④ 
要望内容	標識の補修要望 (受付番号289)		
位置図			
対応案	実施する。		
交差点図面			

府民公募型整備事業 (府民提案型 < 既要望 >)

整理番号	47	写真
交通安全施設	道路標識	
所在地	京都市南区 京都駅八条口周辺	 
現在の状況	京都駅八条口周辺に設置された道路標識に、劣化退色等したものが多数認められる。	
要望内容	京都駅八条口周辺に設置されている標識の一部が、色が薄くなっていたりしてわかりにくく、新しい物に交換して欲しい。(受付番号290)	
位置図		
対応案	実施する。	

府民公募型整備事業 (府民提案型 < 既要望 >)

整理番号	48	写真	
交通安全施設	道路標識	① 	② 
所在地	京都市上京区藁屋町536番地1先 丸太町通猪熊交差点		
現在の状況	要望場所は、片側二車線の幹線道路である丸太町通と、生活道路である猪熊通が交差する十字路交差点である。		
要望内容	標識の補修要望 (受付番号329)	③ 	④ 
位置図	 <p style="text-align: center;">交差点図面</p>  <p style="text-align: center;">京都市上京区 藁屋町536番地1</p>		
対応案	実施する。		

府民公募型整備事業 (**府民提案型** < 既要望 >)

整理番号	49	写 真	
交通安全施設	道路標識	① 	② 
所在地	京都市右京区太秦蜂岡町31番地先 三条通右京警察署前		
現在の状況	要望場所は、嵐電「太秦広隆寺駅」から北東約200mの方向に位置し、付近には官公庁や寺社仏閣等があり、多数の歩行者が通行する。		
要望内容	標識の補修要望 (受付番号330)		
位置図			
対応案	実施する。		

府民公募型整備事業 (府民提案型 < 既要望 >)

整理番号	50	写真
交通安全施設	路側式規制標識	 
所在地	京都市左京区 岡崎地区周辺	
現在の状況	岡崎公園周辺の道路標識に、汚れたり傷んだりしているものが見られる。	
要望内容	岡崎地区周辺の道路標識に、汚れて見えにくいものがあるので、きれいにして欲しい。 (受付番号342)	
位置図		
対応案	実施する。	