






府民公募型安心・安全整備事業（府民提案型）技術審査一覧【京都市域】

受付 番号	提案施設			提案概要	用地買収 の有無	工事の仕分け等（第1段階チェック）		技術審査（第2段階チェック）結果						技術審査 結果	審査委員会 意見等	備考	
	種別	名 称	所在地			対象	→対象工事とならない理由 (欄外:対象番号を記入)	公共事業としての必要性、地域づくりとの整合性		技術上の適合性	速効性						
								公共事業とし ての必要性	地域づくり等と の整合性	地域要望等との 整合性	関係法令、構 造基準等との 適合性	早期対応の必 要性	他の管理者等と の調整の難易				
18-1	河川	田原川	京都市右京区京北 田貫町	護岸の整備	無	○		○	○	○	○	○	○	○	実施する ①		
18-2	河川	田原川	京都市右京区京北 田貫町	堆積土砂の除去	無	○		○	○	○	○	○	○	○	実施する ②		

府民公募型安心・安全整備事業(市町村協働型・府民提案型)

番号	18-1	写 真	
路線・河川名等	田原川		
所在地	<small>キョウトシ ウキョウク ケイホクタスキ チョウ</small> 京都市右京区京北田貫町		
提案内容	護岸未整備区間の護岸整備。 (延長:約60m)	 	
現在の状況	護岸未整備の区間において流水が河岸を浸食し、隣接地にも影響が及んでいる。また、河床に堆積した土砂が河道を狭めている。	<p style="text-align: center;">写真① <span style="margin-left: 300px;">写真②</span></p>	
対応案及び実施不可の場合の理由	官民境界を確認の上、堆積土砂の除去と合わせて護岸整備を行う。		
位置図			
備考	  <p style="text-align: center;">写真③ <span style="margin-left: 300px;">写真④</span></p>		



府民公募型安心・安全整備事業(市町村協働型・府民提案型)

番号	18-2
路線・河川名等	田原川
所在地	キョウトシ ウキョウク ケイホクタヌキ チョウ 京都市右京区京北田貫町
提案内容	堆積土砂の除去。 (延長:約110m)
現在の状況	両岸の堆積土砂が河積を阻害している。
対応案及び実施不可の場合の理由	現在の河床形状を維持しながら、固定化しつつある両岸の土砂堆積部の表土をすき取る程度に除去する。
位置図	
備考	

写 真



写真①



写真②



写真③