



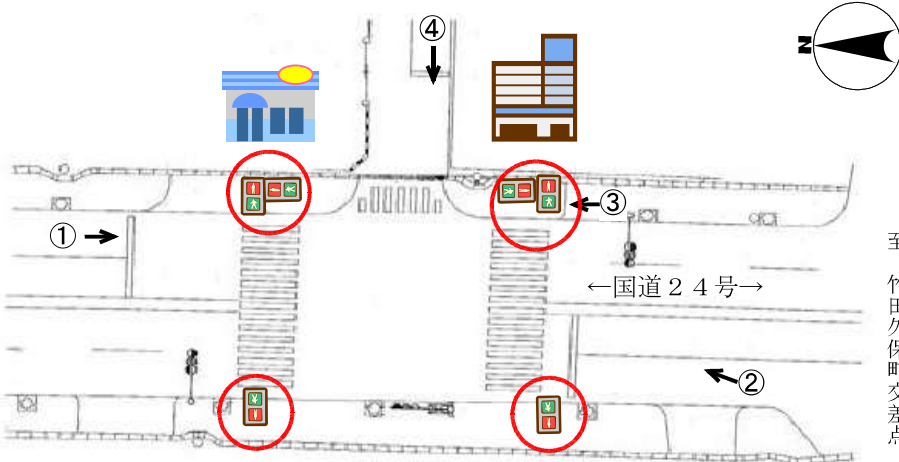





府民公募型整備事業 (府民提案型 < 既要望 >)

整理番号	21	写真	
交通安全施設	横断歩道・信号機 (歩行者灯器増設)	① 	② 
所在地	伏見区竹田七瀬川町 国道24号小久保町中通交差点	③ 	④ 
現在の状況	<ul style="list-style-type: none"> ・ 交通量の多い国道に設置された信号機 ・ 主道路横断は横断歩道・歩行者灯器が設置されている。 		
要望内容	従道路側を横断するのに横断歩道、歩行者灯器がなく横断するのが危険。横断歩道の設置及び歩行者灯器の増設を要望 (受付番号35)		
位置図		<p style="text-align: center;">交差点図面</p> 	
対応案	提案のとおり実施する。		

府民公募型整備事業 (府民提案型 < 既要望 >)

整理番号	22	写真		
交通安全施設	信号機(歩行者灯器設置)	① 	② 	
所在地	伏見区深草下川原町 国道24号深草ヲカヤ町交差点	③ 		④ 
現在の状況	<ul style="list-style-type: none"> 交通量の多い国道に設置された信号機 車両灯器のみが設置されている。 主・従道路ともに横断歩道は設置されている。 	交差点図面		
要望内容	横断歩道を渡る歩行者等から車両灯器が見えにくいため、歩行者灯器の設置を要望 (受理番号36)			
位置図		<p>対 応 案</p> <p>提案のとおり実施する。</p>		


府民公募型整備事業 (府民提案型 < 既要望 >)

整理番号	23	写真	
交通安全施設	信号機(移設)		
所在地	伏見区東組町 南部町通毛利橋交差点		
現在の状況	<ul style="list-style-type: none"> ・ 交通量の多い市道に設置された信号機 ・ 伏見区役所が隣接している。 ・ バリアフリー対策として歩道拡幅が予定されている。 		
要望内容	<p>バリアフリー対策として歩道拡幅が予定されているため、既設の信号機柱の移設を要望 (受理番号74)</p>		
位置図			
対応案	<p>提案のとおり実施する。</p>		




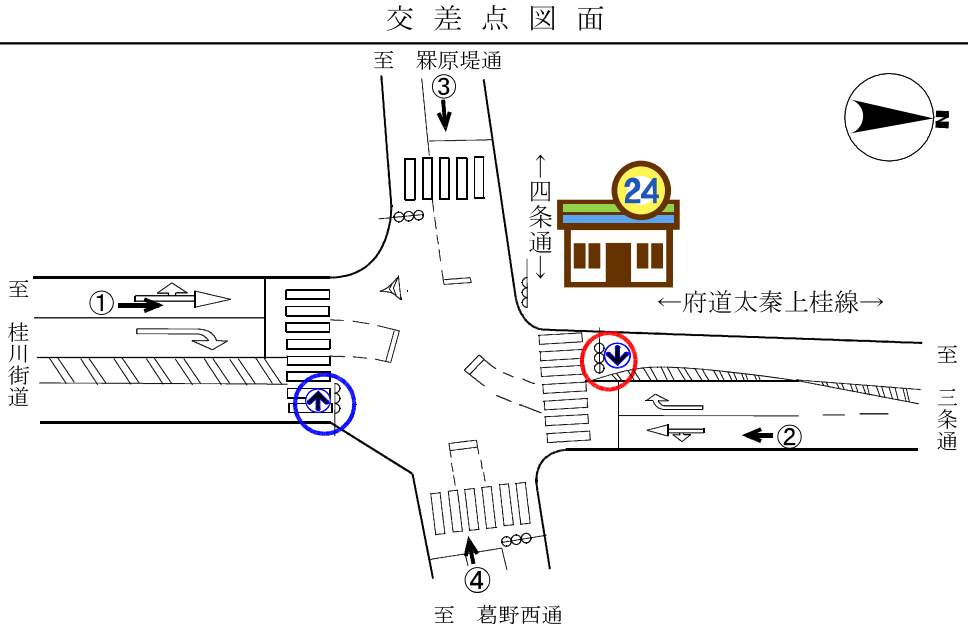
交差点図面







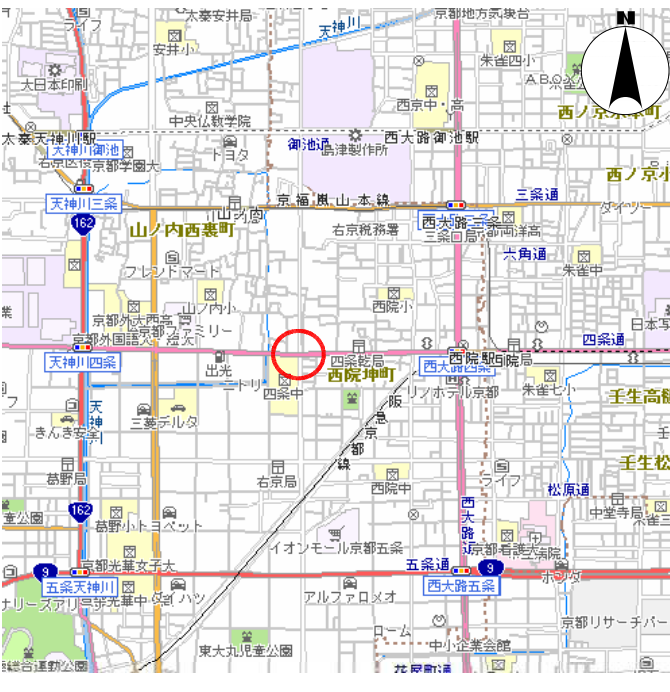
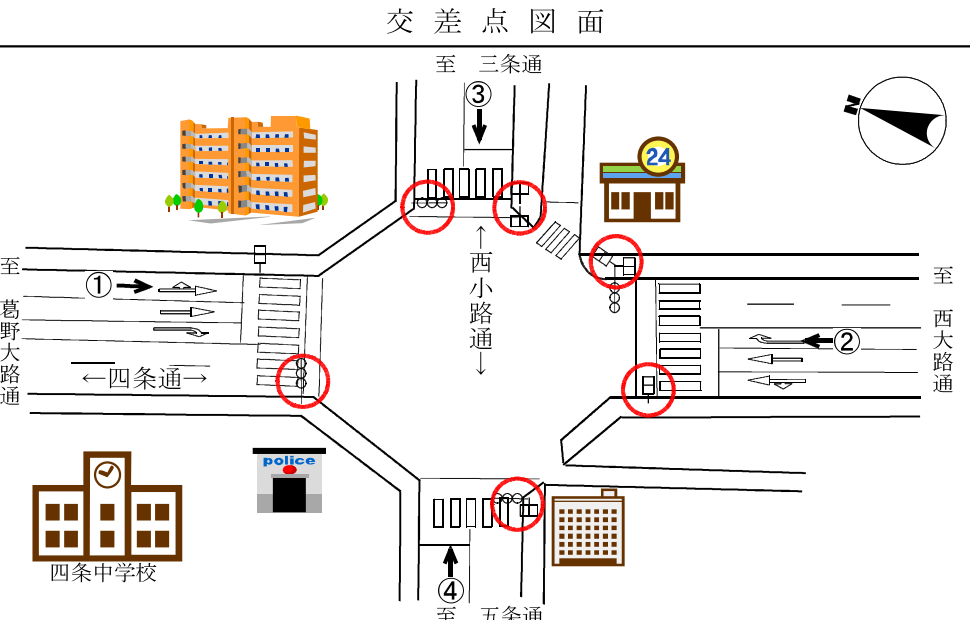
府民公募型整備事業 (府民提案型 < 既要望 >)

整理番号	24	写真	
交通安全施設	信号機(灯器改良)		
所在地	右京区御室堅町 一条通御室小学校北門前交差点		
現在の状況	<ul style="list-style-type: none"> ・ 押ボタン式信号機が設置された信号機 ・ 御室小学校が隣接している。 ・ 灯器は劣化してきている。 		
要望内容	灯器の劣化により、朝日で信号機の色が見えにくいため、灯器の更新を要望 (受理番号17)		
位置図			
対応案	提案のとおり実施する。		





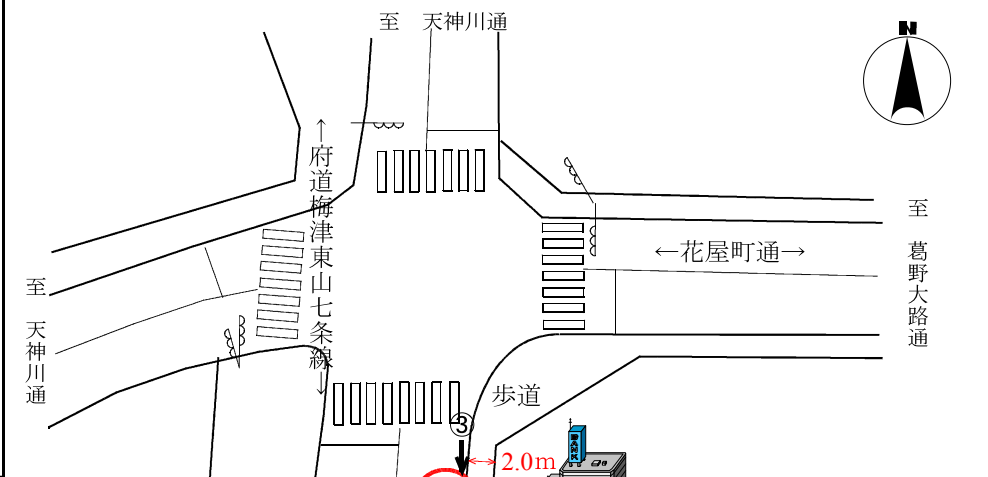
府民公募型整備事業 (府民提案型 < 既要望 >)

整理番号	25	写真	
交通安全施設	信号機(多現示化・移設)	① 	② 
所在地	右京区梅津段町 四条梅津段町交差点		
現在の状況	<ul style="list-style-type: none"> 主・従道路ともに交通量の多い交差点に設置された信号機 交差点北詰の道路が狭隘である。 従道路側の右折車両の需要は多い。 		
要望内容	交差点北詰が道路拡幅により、右折専用車線が新設されるが、右折車両が多いため、右折青矢の設置及び信号機柱の移設を要望(受理番号50)		
位置図		<p>交差点図面</p> 	
対応案	提案のとおり実施する。		

府民公募型整備事業 (府民提案型 < 既要望 >)

整理番号	26	写真	
交通安全施設	信号機(移設)	① 	② 
所在地	右京区西院小米町 四条西小路交差点	③ 	④ 
現在の状況	<ul style="list-style-type: none"> ・ 交通量の多い府道に設置された信号機 ・ マンション・商業施設が建ち並ぶ。 ・ 四条中学校が隣接している。 		
要望内容	交差点内が広く、右左折する車両と横断歩行者の交錯が懸念されるため、交差点内を道路改良することから、信号機柱の移設を要望(受付番号51)		
位置図		<p>交差点図面</p> 	
対応案	提案のとおり実施する。		



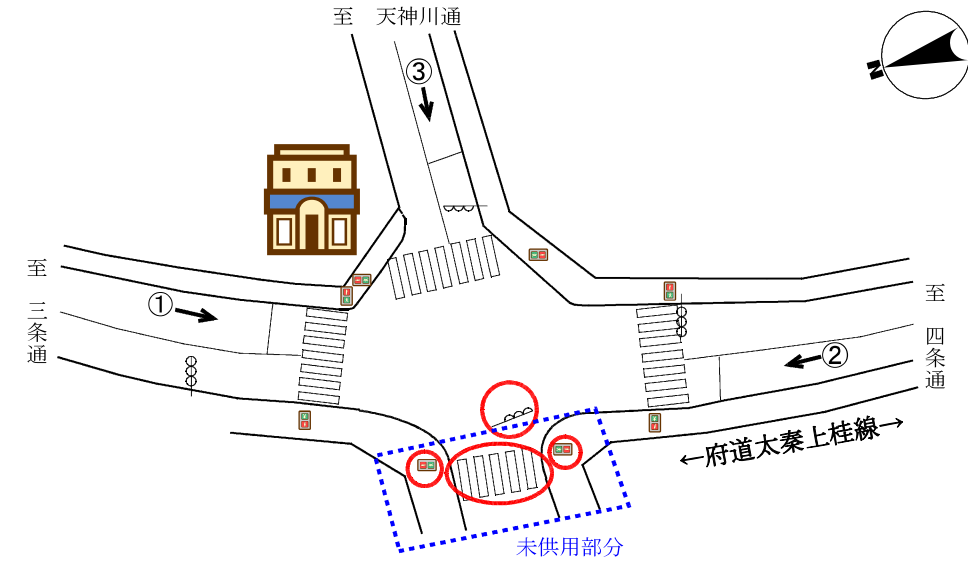
府民公募型整備事業 (府民提案型 < 既要望 >)

整理番号	27	写真	
交通安全施設	信号機(移設)	 <p>①</p>	 <p>②</p>
所在地	右京区西京極池田町 花屋町西京極駅前交差点		
現在の状況	<ul style="list-style-type: none"> ・ 阪急西京極駅前に設置された信号機 ・ 商業施設が建ち並ぶ。 ・ 歩道中央部に信号機柱が設置されている。 	 <p>③</p>	
要望内容	歩道の中央に信号機柱が建柱されており、歩行の妨げになるため、信号機柱の移設を要望 (受付番号52)		
位置図	 <p>交差点図面</p> 		
対応案	提案のとおり実施する。		






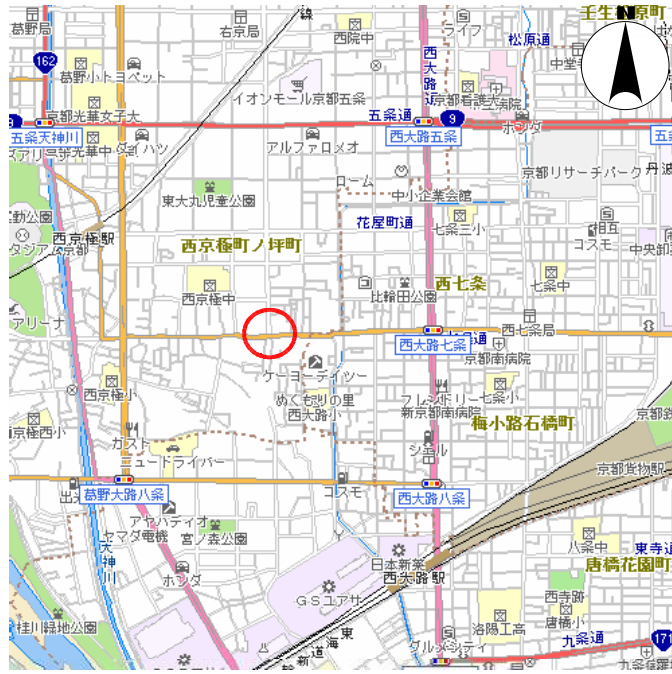
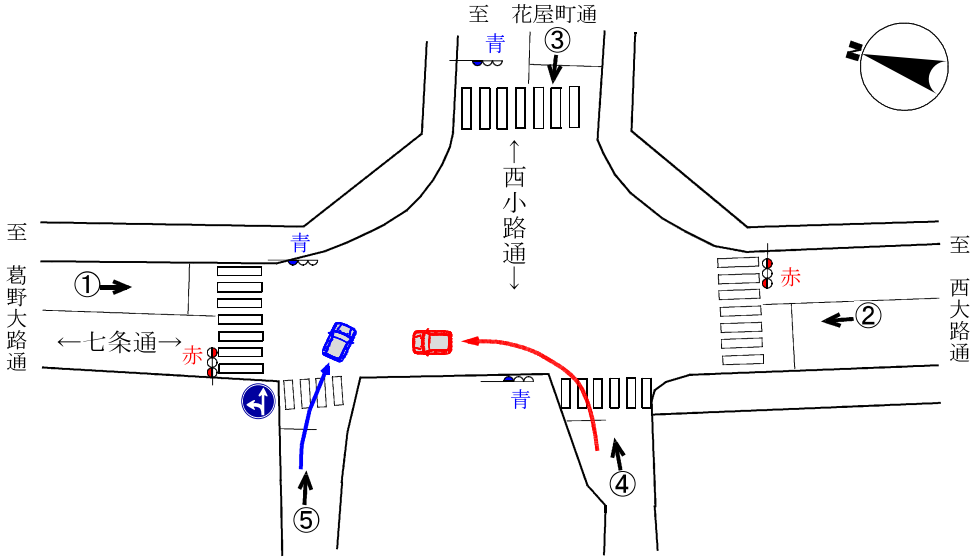
府民公募型整備事業 (府民提案型 < 既要望 >)

整理番号	28	写真	
交通安全施設	信号機(文字板)		
所在地	右京区嵯峨丸太町新宮町 丸太町天竜寺ハイツ前交差点		
現在の状況	<ul style="list-style-type: none"> ・ 交通量の多い府道に設置された信号機 ・ 半感应式信号機を設置している。 ・ マンション・商業施設が隣接している。 	交差点図面	
要望内容	二輪車用の押ボタン式信号機の文字板が退色しているため、文字板の交換を要望 (受付番号135)		
位置図			
対応案	提案のとおり実施する。		



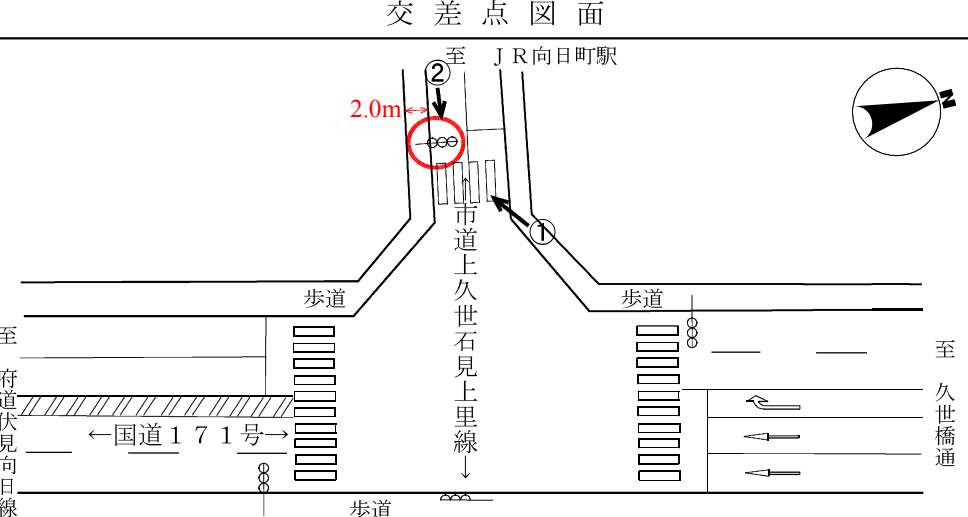
府民公募型整備事業 (府民提案型 < 既要望 >)

整理番号	29	写真	
交通安全施設	横断歩道・信号機（歩行者灯器増設・移設）	① 	② 
所在地	右京区太秦荒木町 梅津街道荒木町交差点	③ 	
現在の状況	<ul style="list-style-type: none"> ・ 交通量の多い府道に設置された信号機 ・ 交差点西方は、住宅街が密集している。 ・ T字型交差点で信号制御されている。 		
要望内容	交差点西側の市道が供用開始され十字型の交差点になるため、信号機柱の移設及び横断歩道、歩行者灯器の増設を要望（受付番号137）		
位置図	 <p style="text-align: center;">交 差 点 図 面</p> 		
対応案	提案のとおり実施する。		

府民公募型整備事業 (府民提案型 < 既要望 >)

整理番号	30	写真	
交通安全施設	信号機 (多現示化)		
所在地	右京区西京極佃田町 七条西小路交差点		
現在の状況	<ul style="list-style-type: none"> 交通量の多い府道に設置された信号機 従道路側が変則的な交差点形状である。 交差点南西側の道路は右折禁止の交通規制がある。 	  	
要望内容	従道路側南詰東西道路の信号現示が同一であり、車両が交錯する危険があるため、多現示化を要望 (受付番号138)	 	
位置図		<p>交差点図面</p> 	
対応案	提案のとおり実施する。		

府民公募型整備事業 (府民提案型 < 既要望 >)

整理番号	31	写真
交通安全施設	信号機(移設)	
所在地	南区久世中久世町3丁目 国道171号中久世交差点	
現在の状況	<ul style="list-style-type: none"> ・ 交通量の多い国道に設置された信号機 ・ 商業施設が建ち並ぶ。 ・ 歩道の中央部に信号機柱が建柱されている。 	
要望内容	歩道の真ん中に信号機柱が建っていることから、歩行の妨げになるため、信号機柱の移設を要望(受付番号161)	
位置図		<p>交差点図面</p> 
対応案	提案のとおり実施する。	

府民公募型整備事業 (府民提案型 < 既要望 >)

整理番号	32	写真	
交通安全施設	信号機 (灯器改良)	① 	② 
所在地	南区上鳥羽八王神町 旧千本通地蔵前交差点	③ 	④ 
現在の状況	<ul style="list-style-type: none"> ・ 交通量の多い市道に設置された信号機 ・ 住宅が建ち並ぶ。 ・ 灯器は劣化してきている。 	交差点図面	
要望内容	灯器の劣化により、西日等で視認性が悪いため、灯器の更新を要望 (受理番号162)		
位置図		対応案	提案のとおり実施する。

府民公募型整備事業 (府民提案型 < 既要望 >)

<p>整理番号</p>	<p>33</p>	<p>写真</p>
<p>交通安全施設</p>	<p>信号機(移設)</p>	<div style="display: flex; justify-content: space-around;"> <div style="text-align: center;"> <p>①</p>  </div> <div style="text-align: center;"> <p>②</p>  </div> </div>
<p>所在地</p>	<p>南区上鳥羽鍋ヶ淵町 向日町上鳥羽線旧千本交差点</p>	
<p>現在の状況</p>	<ul style="list-style-type: none"> ・ 交通量の多い府道に設置された信号機 ・ 住宅街・工業施設が建ち並ぶ。 ・ 歩道の中央部に信号機柱が建柱されている。 	
<p>要望内容</p>	<p>歩道の真ん中に信号機柱が建っていることから、歩行の妨げになるため、信号機柱の移設を要望 (受理番号163)</p>	
<p>位置図</p>		<p>交差点図面</p> 
<p>対応案</p>	<p>提案のとおり実施する。</p>	





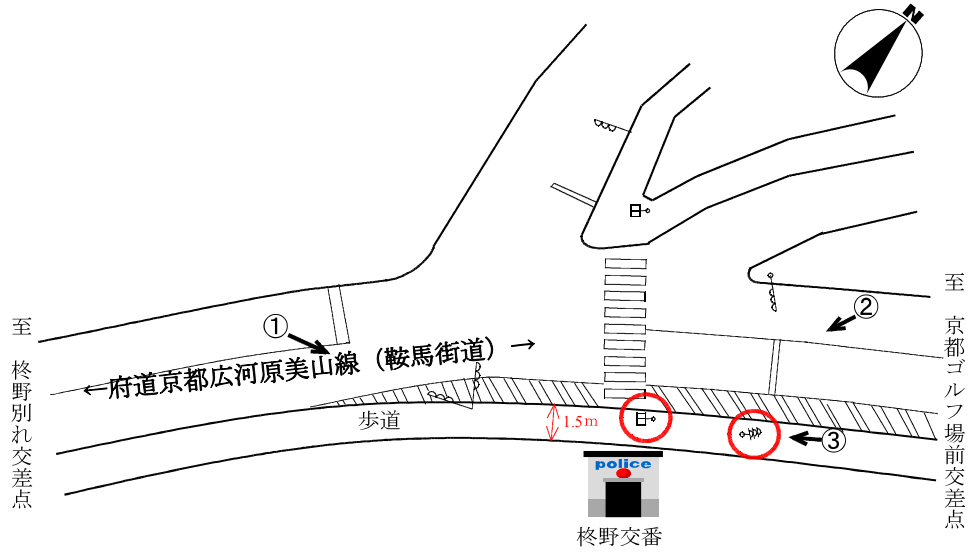
府民公募型整備事業 (府民提案型 < 既要望 >)

整理番号	34	写真	
交通安全施設	信号機(移設)		
所在地	南区上鳥羽南村山町 中山稲荷線旧千本交差点		
現在の状況	<ul style="list-style-type: none"> ・ 交通量の多い市道に設置された信号機 ・ 上鳥羽小学校が隣接している。 ・ 通学路であることから歩道拡幅が予定されている。 		
要望内容	通学路対策として、歩道拡幅が予定されているため、既存の信号機柱の移設を要望 (受理番号179)		
位置図	 <p style="text-align: center;">交差点図面</p> 		
対応案	提案のとおり実施する。		

府民公募型整備事業 (府民提案型 < 既要望 >)

整理番号	35	写真	
交通安全施設	信号機(移設)	① 	② 
所在地	北区大宮上ノ岸町 御菌橋東詰交差点	③ 	④ 
現在の状況	<ul style="list-style-type: none"> 交通量の多い府道に設置された信号機 上賀茂神社が隣接している。 御菌橋の架け替えによる道路拡幅が予定されている。 		
要望内容	御菌橋の架け替えによる道路拡幅に伴い、信号機の移設を要望 (受理番号186)		
位置図		<p>交差点図面</p> 	
対応案	提案のとおり実施する。		


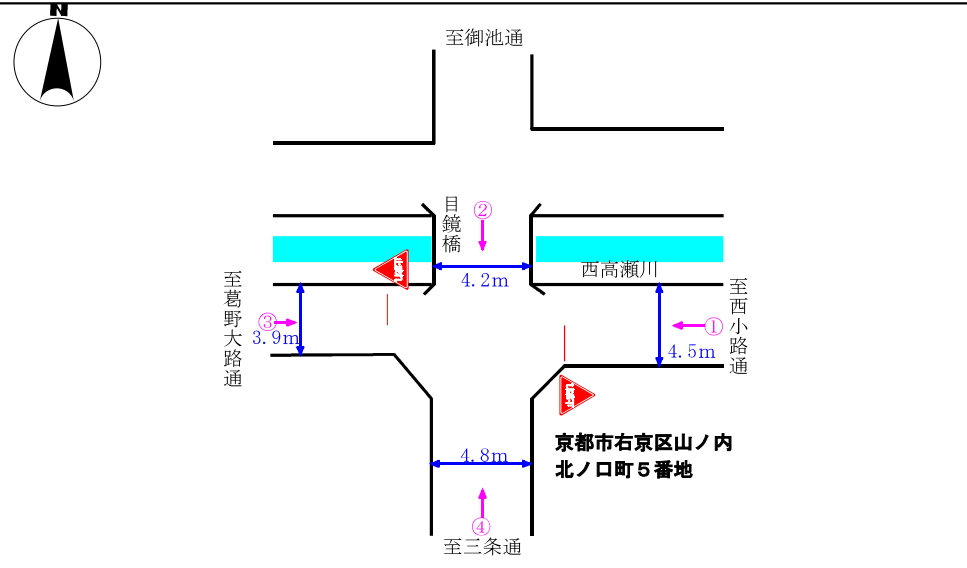
府民公募型整備事業 (府民提案型 < 既要望 >)

整理番号	36	写真	
交通安全施設	信号機(移設)	 <p>①</p>	 <p>②</p>
所在地	北区上賀茂馬ノ目町 鞍馬街道終野交番前交差点		
現在の状況	<ul style="list-style-type: none"> ・ 交通量の多い府道に設置された信号機 ・ 府道東側の歩道部分が狭隘である。 ・ 終野小学校の通学路となっている。 	 <p>③</p>	
要望内容	通学路であるが、現在の歩道幅は狭く、歩道部分を拡幅するため、信号機柱の移設を要望 (受理番号188)		
位置図	 <p>交差点図面</p> 		
対応案	提案のとおり実施する。		

府民公募型整備事業 (府民提案型 < 既要望 >)

整理番号	37	写真		
交通安全施設	横断歩道	① 	② 	
所在地	京都市右京区嵯峨地内	③ 		④ 
現在の状況	提案場所の西方約30メートルの地点に横断歩道が設置されているが、以前の大学正門前であり、横断実態がない。			
要望内容	現在の大学正門前に横断歩道を移動させて欲しい。 (受付番号22)			
位置図				
対応案	提案のとおり実施する。			

府民公募型整備事業 (府民提案型 < 既要望 >)

整理番号	38	写真	
交通安全施設	一時停止	①	②
所在地	京都市右京区山ノ内地内	③	④
現在の状況	提案交差点は、信号機が設置されていない十字路の交差点である。交差点周辺の環境変化により、見通しが悪くなった。		
要望内容	東西道路に一時停止規制を実施して欲しい。 (受付番号65)		
位置図		<p>交差点図面</p> 	
対応案	実施する。		

府民公募型整備事業 (府民提案型 < 既要望 >)

整理番号	39	写真	
交通安全施設	道路標識	① 	② 
所在地	京都市中京区錦堀川町663番地先 四条堀川交差点東詰		
現在の状況	要望場所である四条通は、店舗が多数建ち並んでおり、多数の歩行者や車両が通行する繁華街内の道路である。		
要望内容	近接した大型標識の撤去移設要望 (受付番号111)	③ 	
位置図	 <p>至 御池通</p> <p>堀川通</p> <p>中京区 錦堀川町663番地</p> <p>至 大宮通</p> <p>①</p> <p>②</p> <p>③</p> <p>四条堀川交差点</p> <p>四条通</p> <p>至 烏丸通</p> <p>醒ヶ井通</p> <p>油小路通</p> <p>至 五条通</p> <p>醒ヶ井通</p> <p>油小路通</p>		
対応案	実施する。		

府民公募型整備事業 (府民提案型 〈 既要望 〉)

整理番号	1	写 真	
交通安全施設	道路標識	① 	② 
所在地	京都市左京区松ヶ崎小竹藪町3番地3先 北山通松ヶ崎橋西詰	③ 	④ 
現在の状況	要望場所である北山通は、片側二車線の四車線道路で、沿道には住宅や商業施設が建ち並んでおり、多数の車両が通行する。		
要望内容	道路標識の補修要望 (既要望)		
位置図		交差点図面	
対応案	実施する。		

府民公募型整備事業 (府民提案型 < 既要望 >)

整理番号	2	写 真
交通安全施設	道路標識	
所在地	京都市伏見区淀下津町53番地先 府道新町淀停車場線淀25-1号線交差点東詰	
現在の状況	要望場所は、京都競馬場の南西方向に位置する 歩車非分離の住宅内道路である。	交差点図面
要望内容	道路標識の補修要望 (既要望)	
位置図		
対応案	実施する。	至 府道宇治淀線