

府民公募型整備事業（既要望）技術審査一覧【京都市地域】

整理番号	提案施設			提案概要	用地買収の有無	工事の仕分け等（第1段階チェック）		技術審査（第2段階チェック）結果						技術審査結果	事業委員会意見等	備考	
	種別	名称	所在地			対象	→対象工事とならない理由 (欄外:対象番号を記入)	公共事業としての必要性、地域づくり等の整合性		技術上の適合性		有効性					
								公共事業としての必要性	地域づくり等との整合性	地域更張等との整合性	関係法令、構造基準等との適合性	早期対応の必要性	他の管理業者との調達の難易				
9	交通安全施設	信号機(移設)	京都市南区東九条下殿田町九条新町交差点	歩道整備に併せて、信号機柱の移設を要望	無	○		○	○	○	○	○	○	○	実施		南署管内(既要望)
10	交通安全施設	信号機(灯器改良)	京都市西京区大原野石見町大山崎大枝線大原野橋76号線交差点	灯器が劣化しており、西日等の影響で見えにくいため、灯器改良を要望	無	○		○	○	○	○	○	○	○	実施		西京署管内(既要望)

- ◆【第1段階チェック：対象とならない工事】
 - ①国や市町村が管理する施設に関する工事
 - ②利便性向上や環境整備に関する工事
 - ③特定の個人や団体等の利益に限られる工事
 - ④道路バイパス工事や河川整備工事など相当の事業期間を要する大規模な工事、建物の新築・大規模な改築工事
- ☆《他事業での実施》
 - ⑤他の事業で既に着手している又は計画区間等に含まれている工事
- ◆【第2段階チェック：技術審査】
 - 6項目について○、×の評価を記入



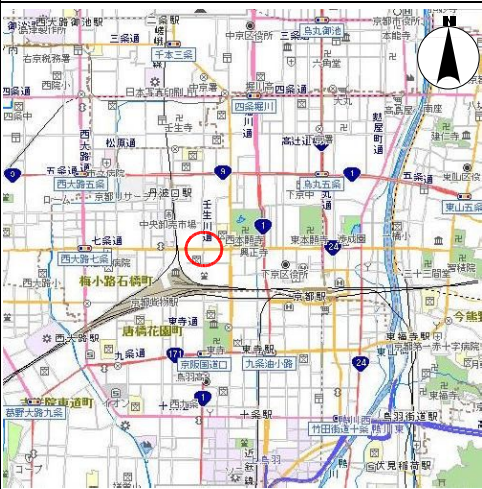
府民公募型整備事業 (府民提案型 < 既要望 >)

整理番号	1	写真	
交通安全施設	信号機 (新設・押ボタン式)		
所在地	伏見区恵美酒町7番地先 大津淀線 (大手筋通)	①	②
現在の状況	<ul style="list-style-type: none"> 交通規制 交差点図面に記入のとおり 付近の環境 周辺は住宅街であり、北東方には伏見区総合庁舎、伏見板橋小学校、伏見中学校があり、南東方には京阪中書島駅、伏見南浜小学校がある。 	③	④
要望内容	高齢者を含めた横断者の多い場所であるが、大手筋通の交通量が多く、横断するのが困難なため、押ボタン信号機の設置要望 (既要望)		
位置図		<p>交差点図面</p> 	
対応案	実施する。		






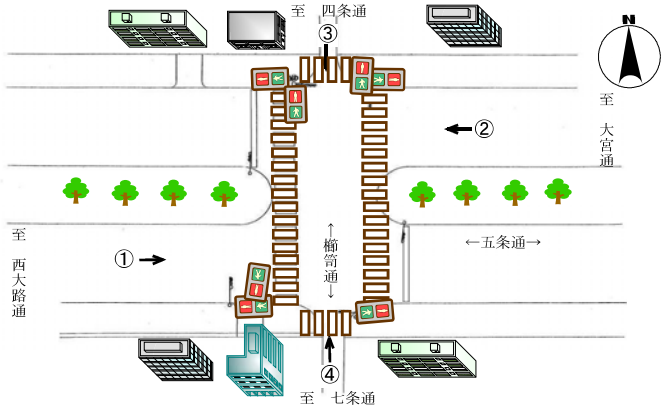
府民公募型整備事業 (府民提案型 〈 既要望 〉)

整理番号	2	写真	
交通安全施設	信号機 (移設)	①	②
所在地	京都市中京区大倉町 烏丸丸太町交差点	③	④
現在の状況	<ul style="list-style-type: none"> 交通量の多い交差点に位置する。 地下鉄丸太町駅や京都御苑が隣接している。 歩道に柱が並立している。 		
要望内容	横断歩行者が多い交差点であるが、横断歩道の脇に柱が並立しているため、移設を要望 (既要望)		
位置図		<p>交差点図面</p> 	
対応案	実施する。		

府民公募型整備事業 (府民提案型 **〈 既要望 〉**)

整理番号	3	写真	
交通安全施設	信号機 (視角制限灯器)	① 	
所在地	京都市下京区西酢屋町 七条壬生交差点	② 	
現在の状況	<ul style="list-style-type: none"> 交通量の多い七条通に位置する。 南から一方通行の壬生川通が接続している。 南方には梅小路小学校が近接している。 	③ 	
要望内容	梅小路小学校前を、七条通の青信号を見て猛スピードで走行する車が危険。見えにくくする等の対策を要望 (既要望)	④ 	
位置図		交差点図面	
対応案	実施する。		

府民公募型整備事業 (府民提案型 〈 既要望 〉)

整理番号	4	写真
交通安全施設	信号機 (歩行者灯器増設)	①  ② 
所在地	京都市下京区下長福寺町 五条柳筈交差点	③  ④ 
現在の状況	<ul style="list-style-type: none"> 交通量が非常に多い五条通に位置する。 主横断は広幅員で横断距離が長い。 車両灯器のみで、歩行者灯器が設置されていない。 	
要望内容	交差点に歩行者灯器がなく、信号無視を誘発して危険。 歩行者灯器の設置を要望 (既要望)	
位置図		<p>交差点図面</p> 
対応案	実施する。	

府民公募型整備事業 (府民提案型 **〈 既要望 〉**)

整理番号	5	写真	
交通安全施設	信号機 (移設)	①	②
所在地	京都市伏見区桃山南大島町 桃山南団地洛陽第二幼稚園前交差点	③	④
現在の状況	<ul style="list-style-type: none"> 交通量が多い交差点に位置している。 店舗や団地、幼稚園が隣接している。 歩道上に柱が林立している。 		
要望内容	歩道に柱が林立しており、ドライバーからの死角を作っているため、移設を要望 (既要望)	<p>交差点図面</p>	
位置図			
対応案	実施する。		

府民公募型整備事業 (府民提案型 〈 既要望 〉)

整理番号	6	写真	
交通安全施設	信号機 (灯器改良)	①	②
所在地	京都市山科区小山南溝町 小山大宅線南溝町交差点	③	④
現在の状況	<ul style="list-style-type: none"> 住宅街に位置する。 大塚小学校の通学路になっている。 灯器が劣化しており、見えにくくなっている。 		
要望内容	灯器が劣化しており、西日等の影響があると見えにくい ため、灯器の改良を要望 (既要望)		
位置図		<p>交差点図面</p>	
対応案	実施する。		

府民公募型整備事業 (府民提案型 〈 既要望 〉)

整理番号	7	写真	
交通安全施設	信号機 (灯器改良)		
所在地	京都市山科区栗栖野華ノ木町 新十条通川田道交差点		
現在の状況	<ul style="list-style-type: none"> 交通量の多い新十条通に位置する。 東西方向の幹線で、幅員も広い。 灯器が劣化しており、西日等で見えにくい。 		
要望内容	灯器が劣化しており、西日等の影響があると見えにくい ため、灯器の改良を要望 (既要望)		
位置図		<p>交差点図面</p>	
対応案	実施する。		

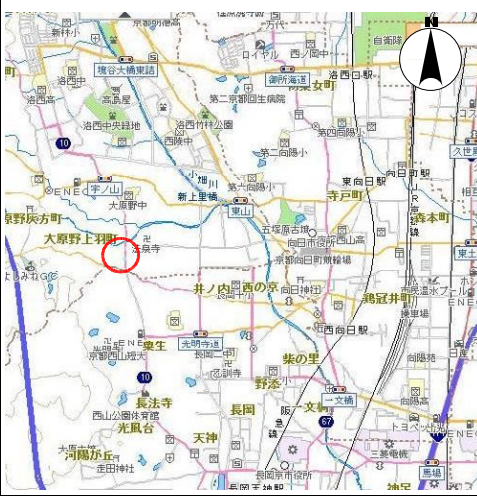
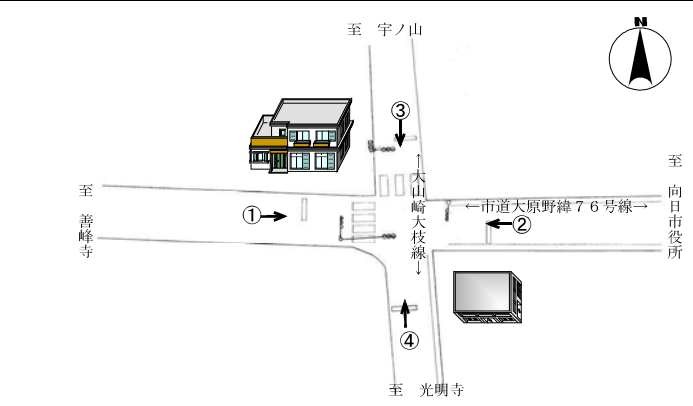
府民公募型整備事業 (府民提案型 **〈 既要望 〉**)

整理番号	8	写 真	
交通安全施設	信号機 (移設)	①	②
所在地	京都市南区吉祥院西ノ庄西中町 八条通西小路西一筋目交差点	③	④
現在の状況	<ul style="list-style-type: none"> ・ 八条通に位置する。 ・ 工場や住宅が建ち並ぶ。 ・ 歩道のない部分に電柱等が林立している。 		
要望内容	交差点南詰に電柱や信号柱が並んで立っており、通行の支障となっているため、移設を要望 (既要望)		
位置図		交 差 点 図 面	
対応案	実施する。		

府民公募型整備事業 (府民提案型 **〈 既要望 〉**)

整理番号	9	写 真	
交通安全施設	信号機 (移設)	①	②
所在地	京都市南区東九条下殿田町 九条新町交差点	③	④
現在の状況	<ul style="list-style-type: none"> 交通量の多い交差点に位置する。 京都市交通局の九条営業所が隣接している。 現在、南側の歩道整備が行われている。 		
要望内容	歩道の真真中に信号柱が残るため、歩道整備に併せて移設を要望 (既要望)		
位置図		交 差 点 図 面	
対応案	実施する。		

府民公募型整備事業 (府民提案型 〈 既要望 〉)

整理番号	10	写真	
交通安全施設	信号機 (灯器改良)	①	②
所在地	京都市西京区大原野石見町 大山崎大枝線大原野緯76号線交差点	③	④
現在の状況	<ul style="list-style-type: none"> 幅員狭隘な交差点に位置する。 東方に中山石見線が計画されている。 灯器が劣化しており、視認性が低下している。 		
要望内容	西日等の影響で、灯器が見にくいため灯器改良を要望 (既要望)		
位置図		<p>交差点図面</p> 	
対応案	実施する。		