

## ふれあいかわまちづくり WG とは

ふれあいかわまちづくり WG は保津川右岸の河川空間の利活用方法を検討しているグループです。保津橋下流から保津峡の入り口と各支川に及ぶ広い範囲が検討対象エリアになっており、また、観光拠点である保津川下り乗船場とトロッコ亀岡駅が近くにあるため、流域の自治会をはじめとした様々な団体が参加し、各地の地理的特徴や観光振興の観点も踏まえた利活用方法を検討しています。

## ふれあいかわまちづくり WG の検討内容

### ●対象エリアの特徴

#### <いこいの水辺ゾーンについて>

地域の様々な交流や市民の身近な広場空間、保津川花回廊（桜堤）のエントランス空間を創出するゾーンとして、右岸側の高水敷エリアのうち、年谷川から川上側を「いこいの水辺ゾーン」としています。

#### <ふれあいの水辺ゾーンについて>

亀岡観光に訪れる人々が保津川の自然や歴史文化に出会うとともに、人と人が交流する空間を創出するゾーンとして、年谷川より川下側の高水敷エリアを「ふれあいの水辺ゾーン」としています。

- ゾーン面積約 14.0ha
- 東西に細長い敷地
- 下流ほど浸水頻度が高い
- 観光拠点である保津川下り乗船場とトロッコ亀岡駅が近い



### ●主な検討内容

#### ●高水敷の利活用及び維持管理方法の検討

- 各ゾーンの利活用方法、アクセス方法、便益施設の配置、整備後の運営・維持管理方法などを検討しています。

#### ●年谷川「野橋立」(千本松)の復元

- かつて年谷川の兩岸に立ち並び、天橋立に因み「野橋立」と呼ばれていた松並木の復元に取り組んでいます。



#### ●保津川花回廊(桜堤)の整備

- トロッコ亀岡駅やJR亀岡駅からの観光客や一般市民の歩行者経路となる保津川の堤防上に花回廊を整備しています。



## 開催経過

### ●平成 23 年度

#### 第1回(平成 23 年 11 月 2 日)

- 河川利用にあたっての基本的事項 ●河川の利活用の事例紹介
- 亀岡市の現況について ●意見交換(会議形式)

#### 第2回(平成 24 年 11 月 25 日)

- 今後のかわまちづくり計画の進め方について ●これまでの各WGでの主な意見の紹介
- 意見交換(WS形式) ●今後の進め方について

#### 第3回(平成 24 年 3 月 2 日)

- 前回の振り返りと今後の進め方 ●年谷川「野橋立」(千本松)の復元計画について
- 「保津川花回廊(桜堤)」の整備計画について ●意見交換(WS形式)

### ●平成 24 年度

#### 第4回(平成 24 年 8 月 28 日)

- これまでの経緯と今後の進め方 ●地域主導型公共事業について
- 基本計画(案)について ●意見交換(WS形式)

#### 第5回(平成 24 年 12 月 17 日)

- 前回の振り返り ●基本計画(案)について ●運営・維持管理について
- 現地視察 ●意見交換(WS形式)

#### WG 長会議(平成 24 年 12 月 27 日)

- 各WGの開催状況報告 ●意見交換(WG相互調整事項の確認、高水敷利活用の方向性等)
- 桂川クリーン大作戦への参加について

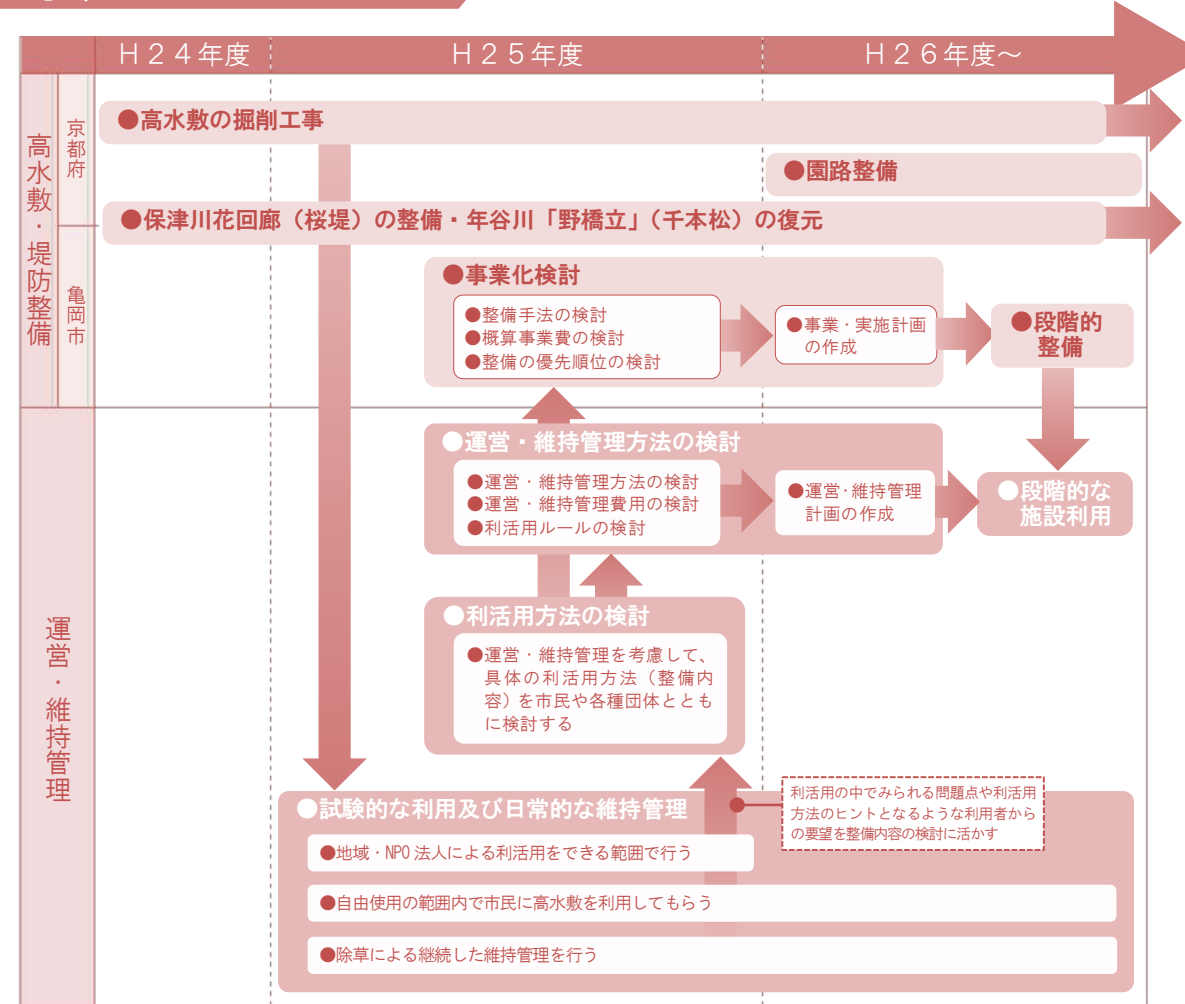
#### WG 長会議(平成 25 年 2 月 13 日)

- 前回のWG長会議の振り返り ●保津川かわまちづくり全体計画(案)について
- 意見交換(会議形式)

#### 第6回(平成 25 年 2 月 17 日)

- 前回の振り返り ●右岸基本計画(案)について ●他のWGの検討状況について
- 運営・維持管理について ●意見交換(会議形式)

## 今後の予定





# 基本計画(案)

## 基本方針

### いこいの水辺ゾーン

スポーツ・レクリエーションやイベント開催などに対応できる地域の身近な広場の整備が多様な利用層を想定した多目的広場の整備を図ります。

### ふれあいの水辺ゾーン

地域の方や観光客が交流できる広場の整備を目指すとともに、豊かな自然が感じられるお出迎えの空間の創出を図ります。

(1) いこいの広場エリア		(2) 軽スポーツレクリエエリア	
<ul style="list-style-type: none"> <li>遊び場やドッグランなど日常的に利用できるいこいの場を整備する。</li> </ul>		<ul style="list-style-type: none"> <li>草地の上で球技を主体としたゲーム、スポーツを楽しむスペースを整備する。</li> </ul>	
整備内容	排水整備・草地整備・修景植栽・臨時駐車・駐輪スペース・親水護岸・展望デッキ・上内膳解説板	整備内容	排水整備・草地整備・エコトイレ
利用想定	子供・保護者・ペット愛好家 冒険遊び・ドッグラン	利用想定	スポーツ愛好家・家族連れ ゴルフ・ゲートボールなど
維持管理	機械除草・清掃・浸水後の復旧	維持管理	機械除草・清掃・浸水後の復旧
市民協働	冒険遊びなどのイベントの企画運営・清掃活動	市民協働	球技大会などの企画運営・清掃活動



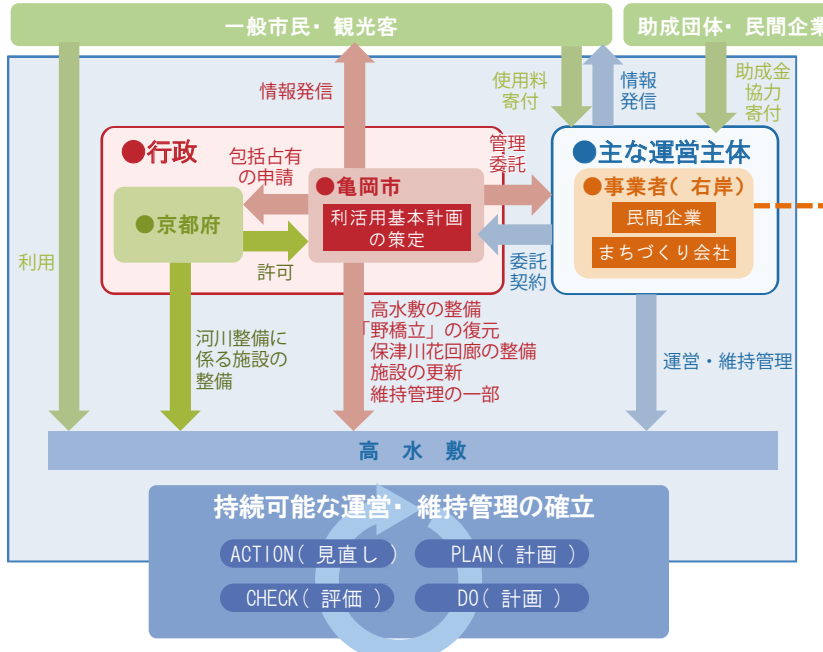
凡例

	自動車動線
	歩行者・自転車動線 (散策・ジョギング・サイクリングなど)
	市道

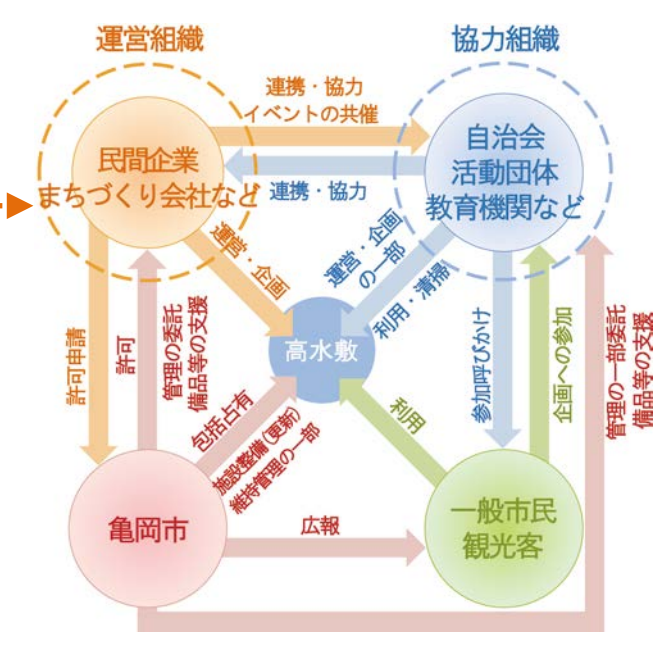
(3) 多目的広場エリア	
<ul style="list-style-type: none"> <li>多様なスポーツや催しに利用できる広い草地を整備する。</li> </ul>	
整備内容	排水整備・草地整備・展望デッキ・シンボルツリー(木陰)・低木・臨時駐車・駐輪スペース・親水護岸・ベンチ・エコトイレ
利用想定	多様な市民 地区の運動会などのイベント開催 球技スポーツ
維持管理	機械除草・清掃・浸水後の復旧
市民協働	スポーツイベントなどの企画運営・清掃活動

## 運営・維持管理

### ●かわまちづくり全体の運営・維持管理の仕組み



### ●右岸側の運営・維持管理の体制



(1) ふるさとの自然エリア	
<ul style="list-style-type: none"> <li>多様な動植物とふれあえる昔ながらの川辺の自然を再生し、自然散策を楽しむ場を創出する。</li> </ul>	
整備内容	川原草原の再生・湿地整備・展望デッキ・下内膳解説板・親水護岸・花畑の整備・エコトイレ
利用想定	多様な市民・子供・自然愛好家・観光客 野遊び・自然観察・散策・花見・写真撮影・スケッチ大会
維持管理	機械除草・清掃・散水・植替等・浸水後
市民協働	自然観察イベントの企画運営・花畑育成補助・清掃活動
備考	<ul style="list-style-type: none"> <li>当面の間草原エリアとし、市民の方々に利用していただきながら、維持管理も含め将来的にどのような利用がよいか、一緒に検討するエリアとする</li> </ul>

(2) イベント広場エリア	
<ul style="list-style-type: none"> <li>イベントを通じ地域の良さを知ってもらい、にぎわいの創出を図る広場を整備する。</li> </ul>	
整備内容	排水整備・草地整備・修景植栽・親水護岸・臨時駐車・駐輪スペース・エコトイレ
利用想定	多様な市民・観光客 イベントの開催・イベントへの参加・買い物
維持管理	機械除草・清掃・浸水後の復旧
市民協働	イベントの企画運営・清掃活動