




桜のかくれた名所を歩く…

やぎおいがわ

みまたがわ

5 八木大堰川緑地公園、三俣川桜並木コース

 最寄り駅：JR八木駅
 歩行距離：約 4.5 km
 所要時間：約 1 時間 10 分



住吉神社

京都中部総合医療センター



八木郵便局

平野自転車商店

商店街

スタート/ゴール地点

 JR八木駅
 JR山陰本線(嵯峨野線)
 八木駅前

八木駅前

山陰道

9

八木大堰橋

大堰橋

大堰川

大堰川緑地公園



クアスポくちたん
勤労者福祉会館

八木中央幼児学園



大堰橋

北川橋

北島橋

477

西田

官山川

三俣川

住吉神社

住吉大橋


夢かなえ橋



三俣川沿い桜

住吉橋

住吉大橋

 八木駅をスタートし商店街を抜けて大堰川緑地公園、三俣川沿いを歩くコースです。三俣川右岸の住吉橋までの道は桜並木が美しく隠れた名所です。車の往来もなく道も整備された歩きやすいコースです。