

府民公募型整備事業 (府民提案型 < 既要望 >)

| | | | |
|--------|--|-----|--|
| 整理番号 | 31 | 写 真 | |
| 交通安全施設 | 横断歩道 (学童) | ① | |
| 所在地 | 京都府船井郡京丹波町蒲生24番地1先 町道蒲生実勢線町道須知実勢線交差点 | ② | |
| 現在の状況 | 京丹波町道蒲生実勢線は日吉町胡麻方面と国道9号を結ぶ幹線道路で、同町道須知実勢線は丹波ひかり小学校の通学路に指定されている。 | ③ | |
| 要望内容 | 町道蒲生実勢線と町道須知実勢線の交差点に横断歩道の設置要望 受付番号194 (6月24日受理) | ④ | |
| 位置図 | | | |
| 対応案 | 実施する。 | | |

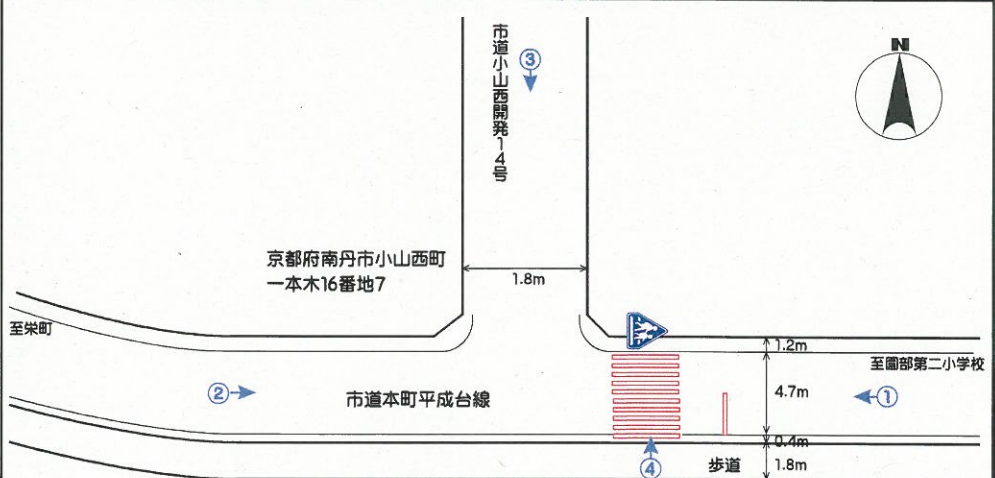
府民公募型整備事業 (府民提案型 < 既要望 >)

| <p>整理番号</p> | <p>32</p> | <p>写真</p> | | | | | | | | | | | | | | | | | | | | | | | | | | | | | | | | | | | | |
|---------------|--|--|-------|------------|--|--|--|--|----|----|----|-----|--|---|------|------|-------|------------|--|--|--|--|----|----|----|----|-----|--|---|------|------|-------|------------|--|--|--|--|----|
| <p>交通安全施設</p> | <p>追越しのための右側部分はみ出し通行禁止</p> |  | | | | | | | | | | | | | | | | | | | | | | | | | | | | | | | | | | | | |
| <p>所在地</p> | <p>京都府南丹市園部町穴戸流田地内から園部町埴生JA京都GS前までの間</p> | <p>交差点図面</p> | | | | | | | | | | | | | | | | | | | | | | | | | | | | | | | | | | | | |
| <p>現在の状況</p> | <p>府道大河内口八田線は、国道372号と府道園部能勢線を結ぶ二車線の幹線道路であるが、交通量は少なく、また、歩行者も少ない場所である。</p> |  <table border="1" data-bbox="1173 922 1415 1134"> <thead> <tr> <th colspan="5">幅員構成</th> </tr> </thead> <tbody> <tr> <td>歩道</td> <td>車道</td> <td>車道</td> <td>路側帯</td> <td></td> </tr> <tr> <td>a</td> <td>1.8m</td> <td>0.6m</td> <td>2.95m</td> <td>2.95m 1.7m</td> </tr> <tr> <td></td> <td></td> <td></td> <td></td> <td>a'</td> </tr> <tr> <td>歩道</td> <td>車道</td> <td>車道</td> <td>路側帯</td> <td></td> </tr> <tr> <td>b</td> <td>2.0m</td> <td>0.6m</td> <td>2.95m</td> <td>2.95m 1.5m</td> </tr> <tr> <td></td> <td></td> <td></td> <td></td> <td>b'</td> </tr> </tbody> </table> | | 幅員構成 | | | | | 歩道 | 車道 | 車道 | 路側帯 | | a | 1.8m | 0.6m | 2.95m | 2.95m 1.7m | | | | | a' | 歩道 | 車道 | 車道 | 路側帯 | | b | 2.0m | 0.6m | 2.95m | 2.95m 1.5m | | | | | b' |
| 幅員構成 | | | | | | | | | | | | | | | | | | | | | | | | | | | | | | | | | | | | | | |
| 歩道 | 車道 | 車道 | 路側帯 | | | | | | | | | | | | | | | | | | | | | | | | | | | | | | | | | | | |
| a | 1.8m | 0.6m | 2.95m | 2.95m 1.7m | | | | | | | | | | | | | | | | | | | | | | | | | | | | | | | | | | |
| | | | | a' | | | | | | | | | | | | | | | | | | | | | | | | | | | | | | | | | | |
| 歩道 | 車道 | 車道 | 路側帯 | | | | | | | | | | | | | | | | | | | | | | | | | | | | | | | | | | | |
| b | 2.0m | 0.6m | 2.95m | 2.95m 1.5m | | | | | | | | | | | | | | | | | | | | | | | | | | | | | | | | | | |
| | | | | b' | | | | | | | | | | | | | | | | | | | | | | | | | | | | | | | | | | |
| <p>要望内容</p> | <p>府道大河内口八田線の穴戸流田地内から埴生JA京都GS前までの間に、追越しのための右側部分はみ出し通行禁止の規制要望 受付番号196 (6月26日受理)</p> | <p>対応案</p> | | | | | | | | | | | | | | | | | | | | | | | | | | | | | | | | | | | | |
| <p>位置図</p> |  | <p>要望区間は、緩やかなカーブが連続する場所であるが、交通量は少なく、はみ出しによる交通事故の実態も見られないことから実施しない。</p> | | | | | | | | | | | | | | | | | | | | | | | | | | | | | | | | | | | | |

府民公募型整備事業 (府民提案型 < 既要望 >)

| 整理番号 | 33 | 写真 | |
|--------|---|---|---|
| 交通安全施設 | 横断歩道 (学童) |  |  |
| 所在地 | 京都府南丹市小山西町一本木16番地7先 市道本町平成台線市道小山西開発14号交差点 |  |  |
| 現在の状況 | 市道本町平成台線は、片側歩道の一車線道路であるが、交通量は多く、また、園部第二小学校の通学路に指定されている。 | | |
| 要望内容 | 市道本町平成台線と市道小山西開発14号線の交差点に横断歩道の設置要望 受付番号197 (6月27日受理) | | |
| 位置図 |  | | |
| 対応案 | 実施する。 | | |

交差点図面






府民公募型整備事業

(府民提案型 < 既要望 >)

| | | |
|---------------|---|--|
| <p>整理番号</p> | <p>34</p> | <p>写真</p> |
| <p>交通安全施設</p> | <p>最高速度</p> | <div style="display: flex; flex-wrap: wrap;"> <div style="width: 33%;"> <p>①</p>  </div> <div style="width: 33%;"> <p>②</p>  </div> <div style="width: 33%;"> <p>③</p>  </div> <div style="width: 33%;"> <p>④</p>  </div> <div style="width: 33%;"> <p>⑤</p>  </div> <div style="width: 33%;"> <p>⑥</p>  </div> </div> |
| <p>所在地</p> | <p>亀岡市宮前町神前地区 府道宮前千歳線</p> | |
| <p>現在の状況</p> | <p>東は国道9号、西は国道372号へ通じる府道宮前千歳線で、周辺は、民家と田畑が混在した地域となっている。交通量は少ない。</p> | |
| <p>要望内容</p> | <p>府道宮前千歳線における最高速度規制(40km/h)の要望受理番号284(6月27日受理)</p> | |
| <p>位置図</p> |  | <p>交差点図面</p>  |
| <p>対応案</p> | <p>歩道が整備されている等の道路環境や通行車両の実勢速度から現行規制が相当であると判断されることから、実施は困難であると判断する。</p> | <p>最高速度40 k m/h 規制提案区間 約900m</p> |


府民公募型整備事業 (府民提案型 < 既要望 >)

| | | | | | |
|--------|---|---|---|---|--|
| 整理番号 | 35 | 写 真 | | | |
| 交通安全施設 | 追越しのための右側部分はみ出し通行禁止 | ①  | ②  | ③  | |
| 所在地 | 亀岡市宮前町神前地区 府道宮前千歳線 | ④  | ⑤  | ⑥  | |
| 現在の状況 | 東は国道9号、西は国道372号へ通じる府道宮前千歳線で、周辺は、民家と田畑の混在した地域となっている。交通量は少ない。 | | | | |
| 要望内容 | 府道宮前千歳線の追越しのための右側部分はみ出し通行禁止の規制要望 受理番号286 (6月27日受理) | | | | |
| 位置図 |  | | 交差点図面 | | |
| 対応案 | 実施する。 | |  | | |


府民公募型整備事業 (府民提案型 < 既要望 >)

| | | | |
|--------|---|---|---|
| 整理番号 | 36 | 写 真 | |
| 交通安全施設 | 最高速度 | ①  | ②  |
| 所在地 | 亀岡市葦田野太田 府道東掛小林線から市道佐伯鉦山線までの区間 | ③  | ④  |
| 現在の状況 | 提案場所は、田畑内の直線道路で、北は府道東掛小林線、南は市道佐伯鉦山線に接続している。南桑中学校の通学路に指定されており、葦田野小学校の児童が横断している。 | | |
| 要望内容 | 市道太田鹿谷線における最高速度規制の要望 受理番号289 (6月28日) | | |
| 位置図 |  | 交差点図面 | |
| 対応案 | 最高速度40キロメートル毎時規制で実施する。 |  | |


府民公募型整備事業 (府民提案型 < 既要望 >)

| | | | |
|---------------|---|--|--|
| <p>整理番号</p> | <p>37</p> | <p>写 真</p> | |
| <p>交通安全施設</p> | <p>横断歩道 (一般)</p> | <p>①</p>  | <p>②</p>  |
| <p>所在地</p> | <p>京都府船井郡京丹波町嶋田23番地先 府道篠山京丹波線</p> | <p>③</p>  | <p>④</p>  |
| <p>現在の状況</p> | <p>府道篠山京丹波線は、国道9号と兵庫県篠山市を結ぶ二車線の幹線道路で、交通量は少なく、歩行者も少ない。</p> | | |
| <p>要望内容</p> | <p>府道篠山京丹波線と農道との交差点付近に横断歩道の設置要望 受付番号316 (6月28日受理)</p> | <p>交差点図面</p> | |
| <p>位置図</p> |  | | |
| <p>対応案</p> | <p>交通量は極めて少なく、また、歩行者の横断実態も見られないことから実施しない。</p> | | |
| | |  | |

府民公募型整備事業 (府民提案型 < 既要望 >)

| | | | |
|--------|---|---|--|
| 整理番号 | 38 | 写真 | |
| 交通安全施設 | 横断歩道 | ① ② ③ ④ | |
| 所在地 | 亀岡市三宅町11番地先交差点他1箇所 |  | |
| 現在の状況 | 提案場所は、国道9号の王子交差と土田交差を結ぶ府道王子並河線と市道との十字路で、亀岡小学校の通学路に指定されている。 | ⑤ ⑥ ⑦ ⑧ | |
| 要望内容 | 府道王子並河線と猪ノ坂線及び八田三宅線との交差点並びに同府道と三宅年谷川線及び三宅保津小橋線との交差点に横断歩道の設置要望 受理番号324 (6月28日) |  | |
| 位置図 | <div style="text-align: center;">  </div>  <div style="text-align: center;"> 交差点図面 </div>  <div style="text-align: right;">  </div> | | |
| 対応案 | 実施する。 | | |

府民公募型整備事業 (府民提案型 < 既要望 >)

| | | | |
|---------------|---|--|--|
| <p>整理番号</p> | <p>39</p> | <p>写 真</p> | |
| <p>交通安全施設</p> | <p>道路標示(中央線)</p> | | |
| <p>所在地</p> | <p>南丹市日吉町中・天若地内 府道京都日吉美山線</p> | | |
| <p>現在の状況</p> | <p>中央線の道路標示が消えかけている。</p> |  | |
| <p>要望内容</p> | <p>中央線を引き直して欲しい。 受付番号79 (6月10日受理)</p> | | |
| <p>位置図</p> |  | | |
| <p>対応案</p> | <p>実施する。</p> | | |

府民公募型整備事業

(府民提案型 < 既要望 >)

| | | | |
|---------------|---|--|--|
| <p>整理番号</p> | <p>40</p> | <p>写 真</p> | |
| <p>交通安全施設</p> | <p>道路標示(横断歩道)</p> | <p>施工前</p> | <p>施工後</p> |
| <p>所在地</p> | <p>亀岡市大井町 府道東掛小林線</p> |  |  |
| <p>現在の状況</p> | <p>横断歩道の道路標示が消えかかっている。</p> |  |  |
| <p>要望内容</p> | <p>横断歩道の補修 受付番号124 (6月19日受理)</p> | | |
| <p>位置図</p> | <p style="text-align: center;">   </p> | | |
| <p>対応案</p> | <p>他事業で実施済み</p> | | |