

# 府民公募型整備事業(府民提案型)

受付番号

2

施設名	国道372号
提案区分	安心・安全整備
提案箇所	亀岡市蕨田野町奥条門田登イ畑～柿花畑ケ中間
提案内容	舗装修繕

現在の状況	舗装が損傷し、走行しにくい状態。
-------	------------------

位置図



平面図



現況写真



審査結果

実施① (破損の著しい箇所のみ実施)

# 府民公募型整備事業(府民提案型)

受付番号

4

施設名	愛宕谷川
提案区分	安心・安全整備
提案箇所	亀岡市保津町5番～笠ノ森地内
提案内容	床固工の補修及び土砂浚渫

現在の状況	H26災害箇所上流区間での提案 床固2基が破損 流心が右岸に偏り左岸に土砂堆積
-------	-----------------------------------------------

## 位置図



## 平面図



## 現況写真

土砂堆積箇所(下流部)  
流心が右岸に偏っている



土砂堆積過疎(上流部)  
流心が右岸に偏っている

床固工の破損(1)



床固工の破損(2)

審査結果

実施①

(床固工はH25-262、H26-7(実施)と同一。  
土砂堆積に対しては河床整正を実施)



府民公募型整備事業(府民提案型)

受付番号

5

施設名	愛宕谷川(砂防)
提案区分	安心・安全整備
提案箇所	亀岡市保津町保津山地内
提案内容	堰堤堆砂区域内の倒木撤去

現在の状況	提案がなされていた流木は無い 貯水池は湛水
-------	--------------------------

位置図



平面図



現況写真

砂防ダム貯水池全景



貯水池(流木なし)

提案時点 →



貯水池上流から下流を望む



審査結果	実施しない (治水上支障がない。経過観察を続ける。)
------	-------------------------------

施設名	大井谷川(砂防)
提案区分	安心・安全整備
提案箇所	亀岡市西別院町 亀岡能勢線養豚場の南側
提案内容	護岸改修及び土砂浚渫

現在の状況	石積河岸の崩れがある 床固工天端の破損が見られる 土砂の堆積はあまりない
-------	--------------------------------------------

位置図



平面図



現況写真



審査結果

実施② (護岸修繕のみ実施)

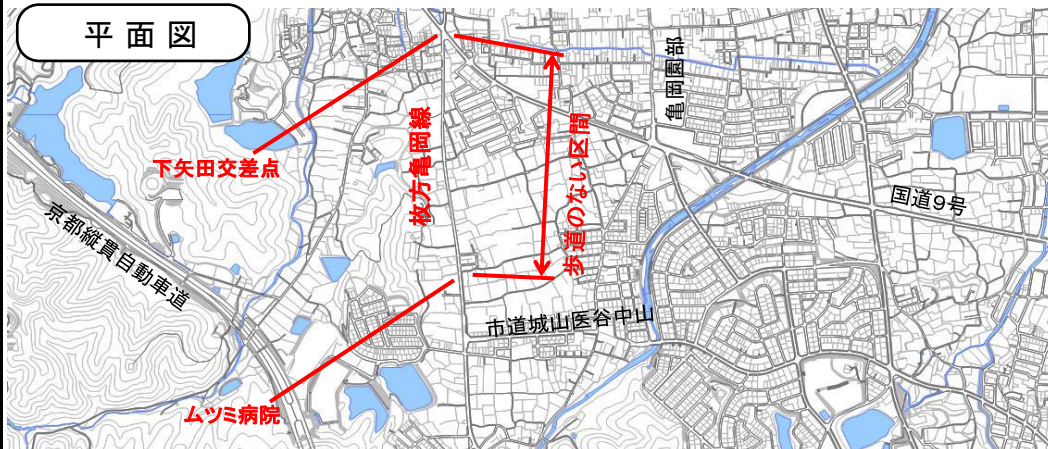


施設名	枚方亀岡線
提案区分	安心・安全整備
提案箇所	亀岡市下矢田4丁目
提案内容	道路改良又は歩行空間確保
現在の状況	片側1車線の道路で歩道はなく、路肩が狭い箇所がある。直線区間で見通しが良いため、通行車両は、スピードを出しやすい。

位置図



平面図



現況写真



審査結果

他事業で実施

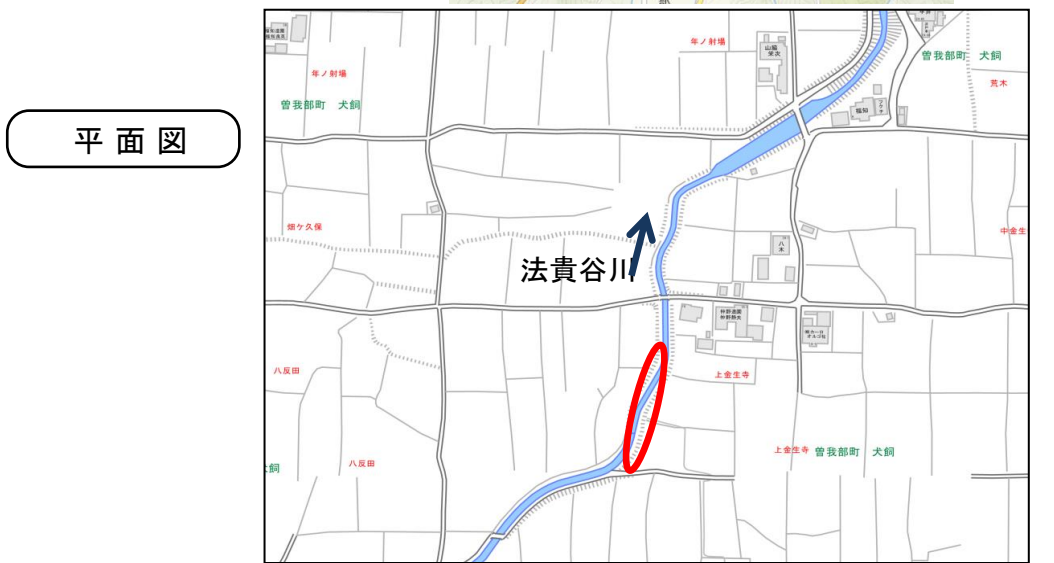


施設名	法貴谷川
提案区分	安心・安全整備
提案箇所	亀岡市曾我部町犬飼
提案内容	土石の撤去

現況写真



現在の状況  
ほ場整備事業が今後実施される区間  
土砂の堆積が若干見られるのみ



審査結果

他事業で実施

施設名	七谷川
提案区分	安心・安全整備
提案箇所	亀岡市河原林町 古川との合流地点から若宮橋下流まで
提案内容	土砂浚渫、堤防除草及び立木の伐採

現在の状況	上流部分(高野橋付近より上流)には土砂堆積が見られる その他は若干の堆積のみ 草が堤防にあるが木はほぼない
-------	-------------------------------------------------------------

位置図



平面図



現況写真



審査結果

実施② (上流部の土砂浚渫のみ実施)



# 府民公募型整備事業(府民提案型)

受付番号

88

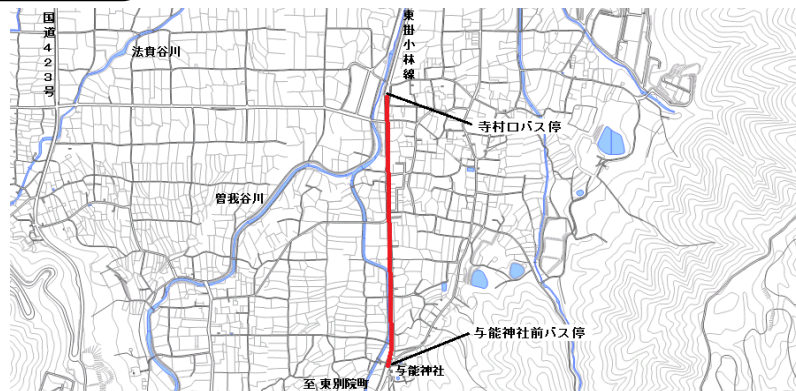
施設名	東掛小林線
提案区分	安心・安全整備
提案箇所	亀岡市曾我部町寺 寺蛇谷(与能神社)～寺広畑(寺村口バス停)までの約800m
提案内容	自転車歩行者道の整備及び舗装修繕

現在の状況	歩道の有効幅員は2.3m。提案区間より起点側は、有効幅員3.0m程度で、自転車通行可となっている。
-------	---------------------------------------------------


## 位置図



## 平面図



## 現況写真



審査結果

実施①

(舗装修繕(破損の著しい箇所)のみ実施)



施設名	曾我谷川
提案区分	安心・安全整備
提案箇所	亀岡市曾我部町中 長瀬堰堤～八幡橋
提案内容	護岸修繕及び堆積物撤去

現在の状況	護岸が損傷している 土砂堆積については多くない
-------	----------------------------

現況写真



審査結果

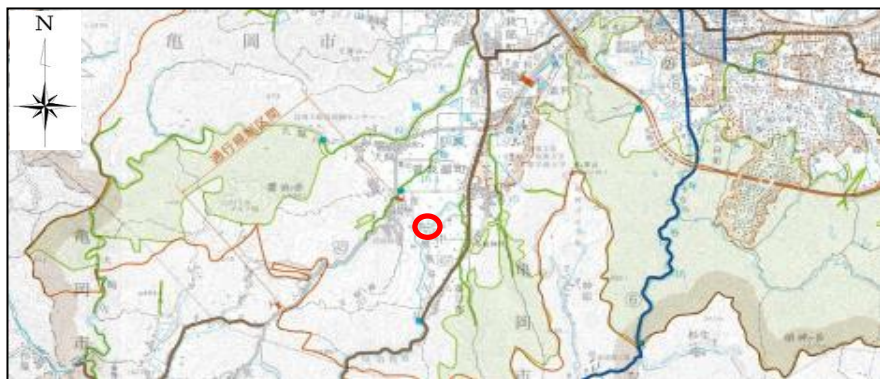
他事業で実施 (護岸修繕のみ他事業で実施)



施設名	曾我谷川
提案区分	安心・安全整備
提案箇所	亀岡市曾我部町中 中北橋左岸下流50m付近
提案内容	護岸修繕及び堆積物撤去

現在の状況	左岸土羽河岸が崩壊 土砂堆積は見られない
-------	-------------------------

位置図



平面図



現況写真



審査結果

他事業で実施

(護岸修繕のみ他事業で実施)