

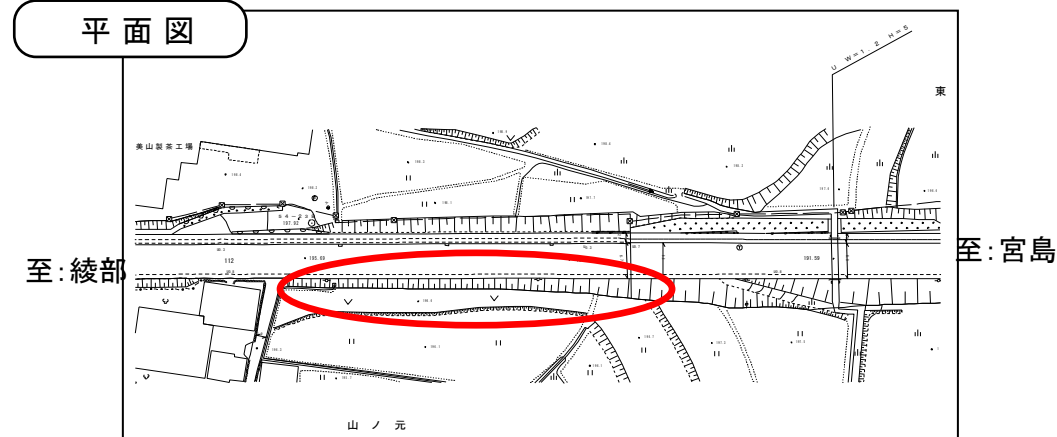
| | |
|------|---------------|
| 施設名 | 綾部宮島線 |
| 提案区分 | 安心・安全整備 |
| 提案箇所 | 南丹市美山町三埜 茶工場下 |
| 提案内容 | コンクリート擁壁の整備 |

| | |
|-------|---------------------|
| 現在の状況 | 土の法面であるが、特に危険な状況にない |
|-------|---------------------|

位置図



平面図



現況写真



審査結果

実施しない (道路構造上の支障がないため。)

| | |
|------|----------------|
| 施設名 | 国道162号 |
| 提案区分 | 安心・安全整備 |
| 提案箇所 | 南丹市美山町高野 静原～砂木 |
| 提案内容 | 自転車歩行者道の設置 |

| | |
|-------|---------------------------------|
| 現在の状況 | 歩道未整備の区間であり、大型車の通行も多く、危険な箇所である。 |
|-------|---------------------------------|


現況写真



| | | |
|------|-------|--|
| 審査結果 | 実施しない | (複数年を要する大規模な工事であるため。H26-195(実施しない)と同一) |
|------|-------|--|

| | |
|------|-------------|
| 施設名 | 国道162号 |
| 提案区分 | 安心・安全整備 |
| 提案箇所 | 南丹市美山町高野 栃原 |
| 提案内容 | 側溝清掃 |

| | |
|-------|--------------|
| 現在の状況 | 側溝に土砂が堆積している |
|-------|--------------|



審査結果

実施①

府民公募型整備事業(府民提案型)

受付番号

254

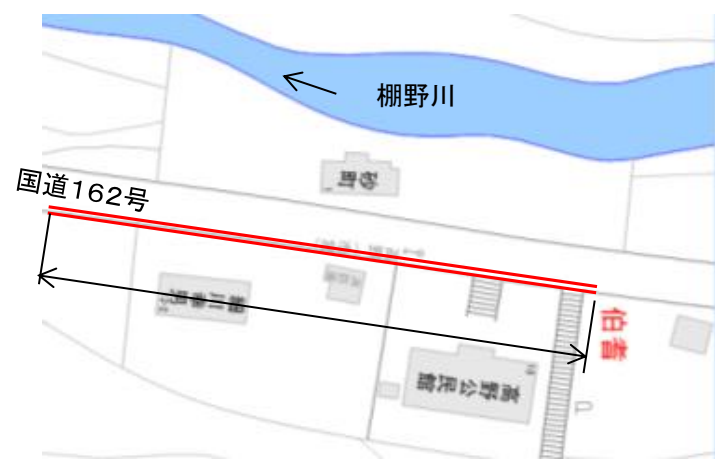
| | |
|------|--------------|
| 施設名 | 国道162号 |
| 提案区分 | 安心・安全整備 |
| 提案箇所 | 南丹市美山町高野栃原地内 |
| 提案内容 | 側溝清掃 |

| | |
|-------|----------------------|
| 現在の状況 | 側溝断面が小さく、排水機能が十分でない。 |
|-------|----------------------|

位置図



平面図



現況写真



技術審査結果

実施②

| | |
|------|-------------|
| 施設名 | 神谷川 |
| 提案区分 | 安心・安全整備 |
| 提案箇所 | 南丹市美山町豊郷 神谷 |
| 提案内容 | 護岸及び落差工の修繕 |

| | |
|-------|---------------|
| 現在の状況 | 護岸や床止め工が壊れている |
|-------|---------------|

位置図



平面図



現況写真

提案箇所 2



提案箇所 9

審査結果

実施②

(H26-198(実施)と同一)



提案箇所 4



提案箇所 4



提案箇所 5



提案箇所 6

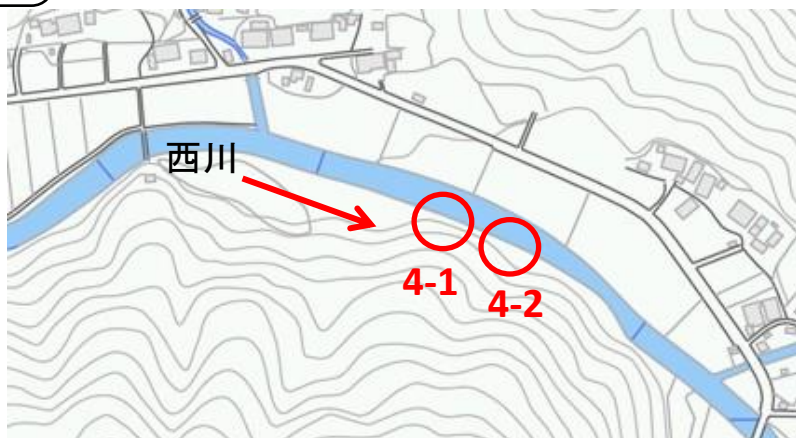
| | |
|------|------------------------|
| 施設名 | 西川 |
| 提案区分 | 安心・安全整備 |
| 提案箇所 | 南丹市美山町豊郷 洞 切れ谷川合流点下流右岸 |
| 提案内容 | 護岸修繕 |

| | |
|-------|----------|
| 現在の状況 | 護岸が崩れている |
|-------|----------|

位置図



平面図



現況写真

提案箇所 4-1



提案箇所 4-2

技術審査結果

実施②

| | |
|------|---------------------|
| 施設名 | 西川 |
| 提案区分 | 安心・安全整備 |
| 提案箇所 | 南丹市美山町豊郷 洞 岡本橋直上流左岸 |
| 提案内容 | 堤防の嵩上げ |

| | |
|-------|------------|
| 現在の状況 | 左岸側には護岸がある |
|-------|------------|

位置図



平面図



現況写真



審査結果

実施しない
 (H26-202(実施しない)と同一。
 部分的な嵩上げの必要性がない。)

| | |
|------|-------------|
| 施設名 | 国道162号 |
| 提案区分 | 安心・安全整備 |
| 提案箇所 | 南丹市美山町盛郷 田土 |
| 提案内容 | 温度計の設置 |

現在の状況 堀越峠(異常気象時通行規制区間)の手前であり、気温情報の提供は交通安全上有効である

位置図



至:京都

Googleマップ使用

現況写真



参考写真



審査結果

実施①

| | |
|------|-------------------|
| 施設名 | 国道162号 |
| 提案区分 | 安心・安全整備 |
| 提案箇所 | 南丹市美山町盛郷 田土 余本～大町 |
| 提案内容 | 横断管の改修 |

現在の状況
 国道162号に沿って道路排水兼用水路がある。横断管の径が小さいため、出水時に影響が出ていると思われる。

位置図



現況写真



審査結果

実施①

(H26-187(実施)と同一)

| | |
|------|-----------------|
| 施設名 | 原川 |
| 提案区分 | 安心・安全整備 |
| 提案箇所 | 南丹市美山町原 日ノ元橋下流域 |
| 提案内容 | 土砂浚渫及び堰堤の改修 |

| | |
|-------|----------------|
| 現在の状況 | 砂防堰堤の水叩きが壊れている |
|-------|----------------|

現況写真



位置図



平面図



審査結果

他事業で実施