

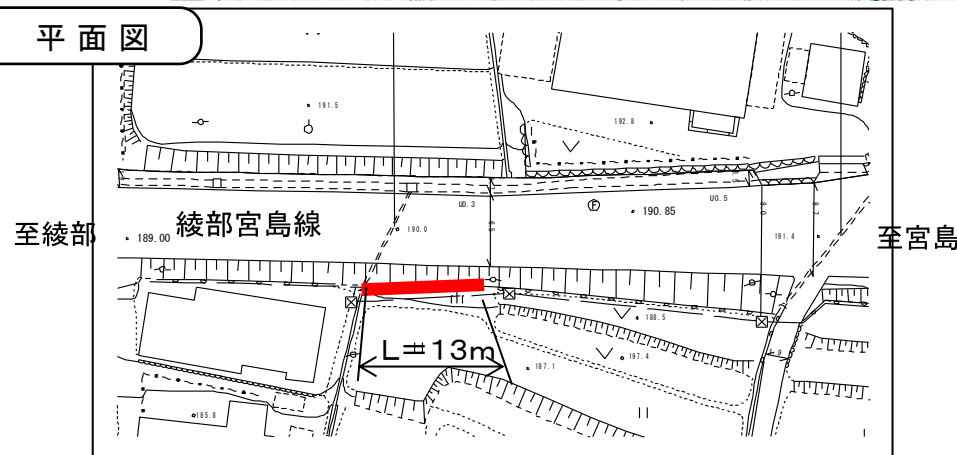
施設名	綾部宮島線
提案区分	安心・安全整備
提案箇所	南丹市美山町 三埜小学校バス停留所約50m下の区間
提案内容	コンクリート擁壁の修繕

現在の状況	法止擁壁が沈下し傾いている。(L=13m)現時点では路面には変状はないが、今後、道路法面が崩壊する可能性がある。
-------	--

位置図



平面図



現況写真



審査結果

実施①

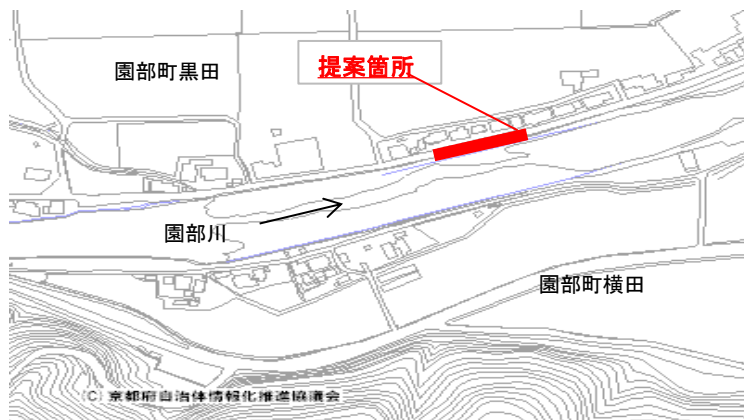
施設名	園部川
提案区分	安心・安全整備
提案箇所	南丹市園部町黒田 河原18-1付近から100mm
提案内容	護岸修繕

現在の状況	護岸(土羽護岸含む)には変状が見られない。
-------	-----------------------

位置図



平面図



現況写真

隣接箇所の状況



提案箇所上流付近

提案箇所下流付近



提案範囲



審査結果

実施しない

(H26-28(実施しない)と同一。早期対応の必要性はない。経過観察を続ける。)

施設名	園部川
提案区分	安心・安全整備
提案箇所	南丹市園部町黒田 黒田橋上流左岸約200m
提案内容	護岸整備

現在の状況 護岸が整備されておらず、河川管理用通路も確保できていないが、法面も安定している。

位置図



平面図



現況写真



審査結果

実施しない

(複数年を要する大規模な工事であるため。H26-26(実施しない)と同一)

府民公募型整備事業(府民提案型)

受付番号

78

施設名	園部川
提案区分	安心・安全整備
提案箇所	南丹市園部町黒田 上河原付近
提案内容	護床ブロックの設置
現在の状況	堰上げしているため判別しづらい状況 昨年度実施した工事に於いて堤脚盛土実施済 護床工の流亡みられる

位置図



平面図



現況写真

提案範囲(堰上げあり)



提案範囲を対岸から望む(堰上げあり)



昨年度の堰転倒時の状況

護床工の流亡(堰まで)



護岸基礎の露出



審査結果

実施①

(H26-25,27(実施)と同一)

施設名	園部川
提案区分	安心・安全整備
提案箇所	南丹市八木町室河原 神田橋上流防災用階段設置箇所の住宅地側法面
提案内容	防災用階段の設置

現況写真

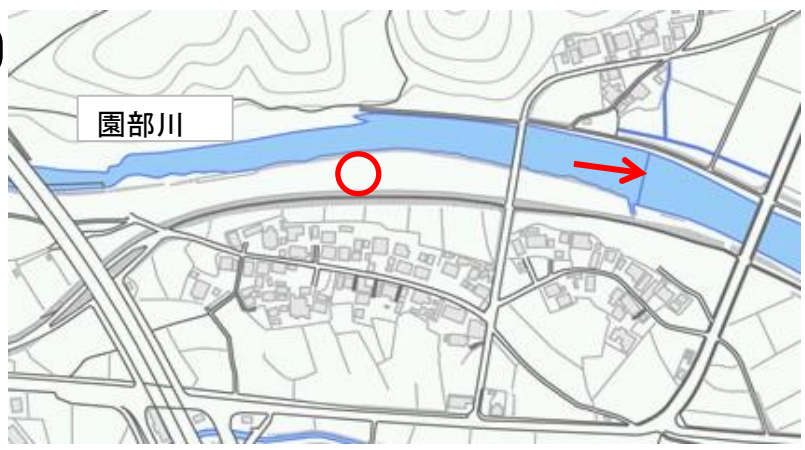


現在の状況	法面勾配は1:2程度となっている
-------	------------------

位置図



平面図



審査結果

実施しない (消防活動に支障のない法面勾配である。)

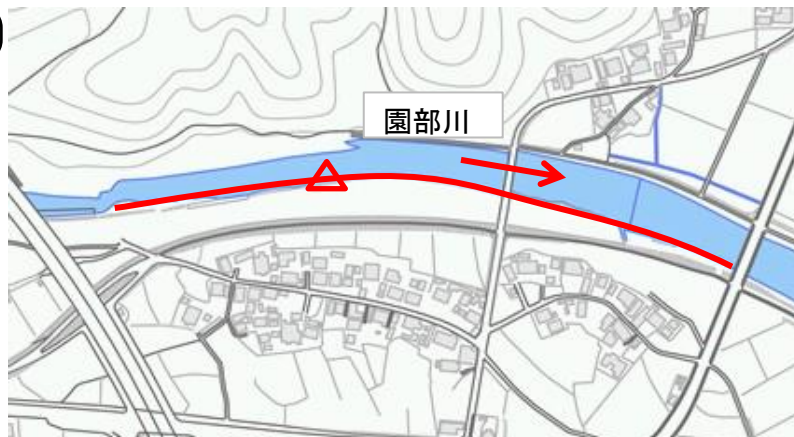
施設名	園部川
提案区分	安心・安全整備
提案箇所	南丹市八木町室河原 神田橋上流 美室橋上流
提案内容	土砂浚渫

現在の状況	階段付近には土砂が堆積している
-------	-----------------

位置図



平面図



現況写真



審査結果

実施しない
 (早期対応の必要性はない。経過観察を続ける。)

府民公募型整備事業(府民提案型)

受付番号 128

施設名	国道477号、亀岡園部線
提案区分	安心・安全整備
提案箇所	南丹市八木町北広瀬 477号第二大橋から亀岡園部線
提案内容	道路照明の設置

現在の状況	夢かなえ橋、市道交差点等に交差点照明が設置されているが、交差点間隔が大きく、歩道は暗い状況。
-------	--



審査結果

実施しない (道路照明の設置要件に満たない。)

施設名	本梅川
提案区分	安心・安全整備
提案箇所	南丹市園部町若森～南大谷 本梅川旧高橋上流右岸堤防 若森橋上流の河床
提案内容	堤防の嵩上げ及び土砂浚渫

現在の状況	土砂の堆積は見られない 堤防高が取り立てて低いわけではない。旧橋付近での若干不整合のみ
-------	--



音羽川の天端と堤防天端は整合

旧橋撤去部での天橋高の差異

土砂堆積なし



審査結果	実施しない
------	-------

(H26-95(実施しない)と同一。早期対応の必要性はない。経過観察を続ける。)

府民公募型整備事業(府民提案型)

受付番号 130

施設名	園部川
提案区分	安心・安全整備
提案箇所	南丹市園部町天引向山 天引公民館前
提案内容	土砂浚渫

現在の状況	草の繁茂が見られるのみで、土砂堆積にまではいたっていない
-------	------------------------------

位置図



平面図



現況写真

提案箇所上流
草の繁茂のみ



草の繁茂のみ

提案箇所下流
土砂堆積は見られない



審査結果

実施しない

(早期対応の必要性はない。経過観察を続ける。)

施設名	園部能勢線
提案区分	安心・安全整備
提案箇所	南丹市園部町天引向山 園部竹井の今井～天引バス停まで
提案内容	自転車歩行者道の設置及び道路照明、防犯ブザーの設置
現在の状況	園部能勢線は、竹井区の集落内及び竹井区のはずれから南側は歩道がない状態であり、道路照明等も無い状態である。

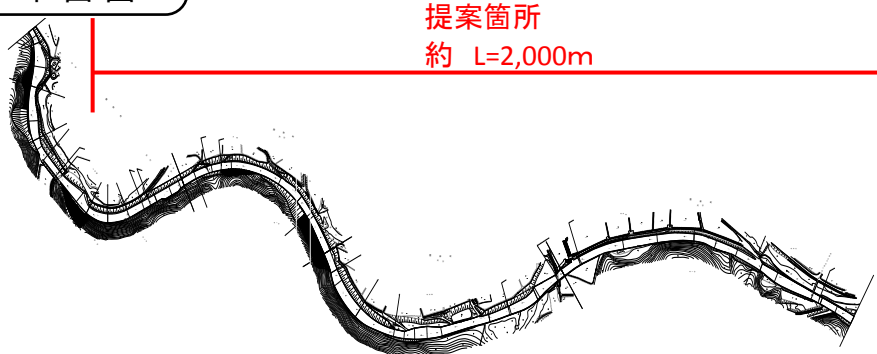
現況写真



位置図



平面図



審査結果

実施しない
 (歩道設置は複数年を要する大規模な工事であるため。防犯施設は府管理施設でないため。)