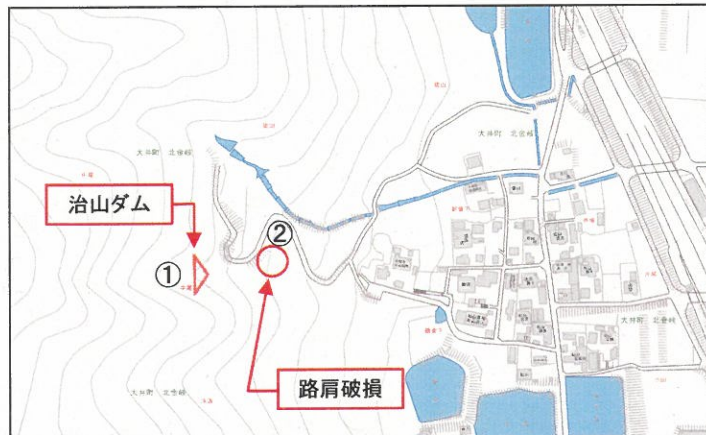


施設名	治山ダム工(平成3年度施工)
提案区分	安心・安全整備
提案箇所	亀岡市大井町北金岐中尾
提案内容	①治山ダム工の新設 ②道路路肩の復旧
現在の状況	①治山ダム工上流は堆砂により溪床勾配が緩和され安定している。 ②路肩が破損した道路は地元管理。

位置図



平面図



現況写真

① 平成3年度施工治山ダム工上流の堆積砂状況



② 道路路肩の破損状況



審査結果

実施しない。

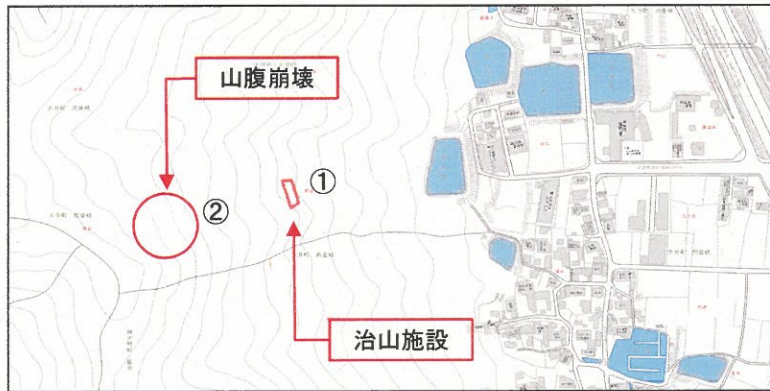


施設名	山腹工(昭和32年度施工)
提案区分	安心・安全整備
提案箇所	亀岡市大井町南金岐青谷
提案内容	山腹崩壊の対策工事
現在の状況	昭和32年度施工の土留工上部の山腹尾根付近で崩壊が発生し、土砂が流下。

位置図



平面図



現況写真

① 昭和32年度施工土留工(正面)



② 山腹尾根付近の崩壊状況



審査結果

実施しない。  
(対策工事を実施する場合規模が大きくなるため、他事業での計画を検討。)

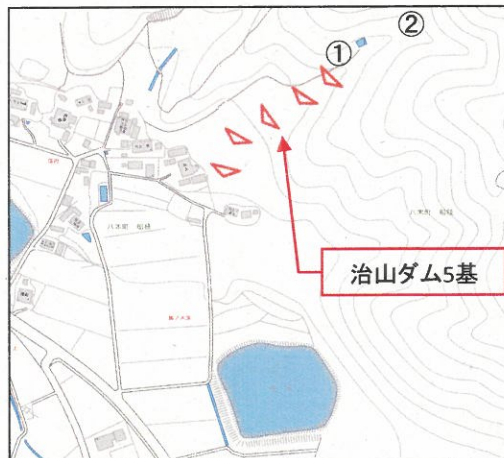


施設名	治山ダム工(平成8~9年度施工)
提案区分	安心・安全整備
提案箇所	南丹市八木町船枝
提案内容	①治山ダム工のかさ上げ ②治山ダム工の新設 ③管理用道路の設置
現在の状況	治山ダム工上流は堆砂により溪床勾配は緩和されているが、溪岸の一部に浸食が見られる。

位置図



平面図



現況写真

① 平成9年度施工治山ダム工上流の堆砂状況



② 治山ダム上流の溪岸浸食の状況



審査結果

実施しない。  
(対策工事を実施する場合規模が大きくなるため、他事業での計画を検討。)

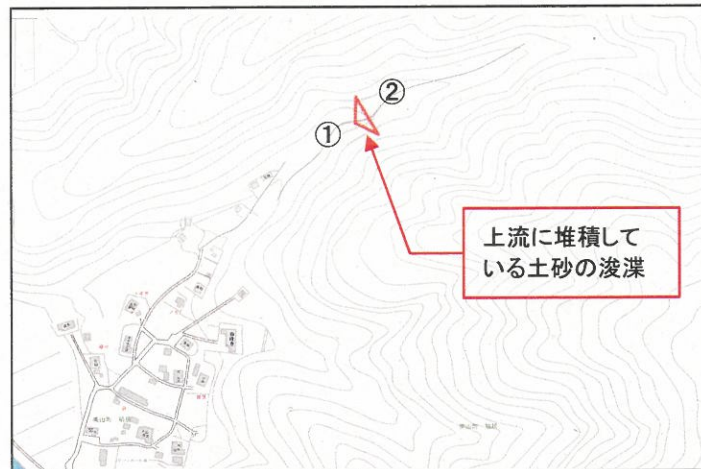


施設名	治山ダム工(昭和37年度施工)
提案区分	安心・安全整備
提案箇所	南丹市美山町福居
提案内容	ダム上流の土砂浚渫
現在の状況	治山ダム工上流は堆砂により溪床勾配が緩和され安定している。

位置図



平面図



現況写真

① 昭和37年度施工治山ダム工(正面)



② 治山ダム工上流の堆砂状況



審査結果

実施しない。