

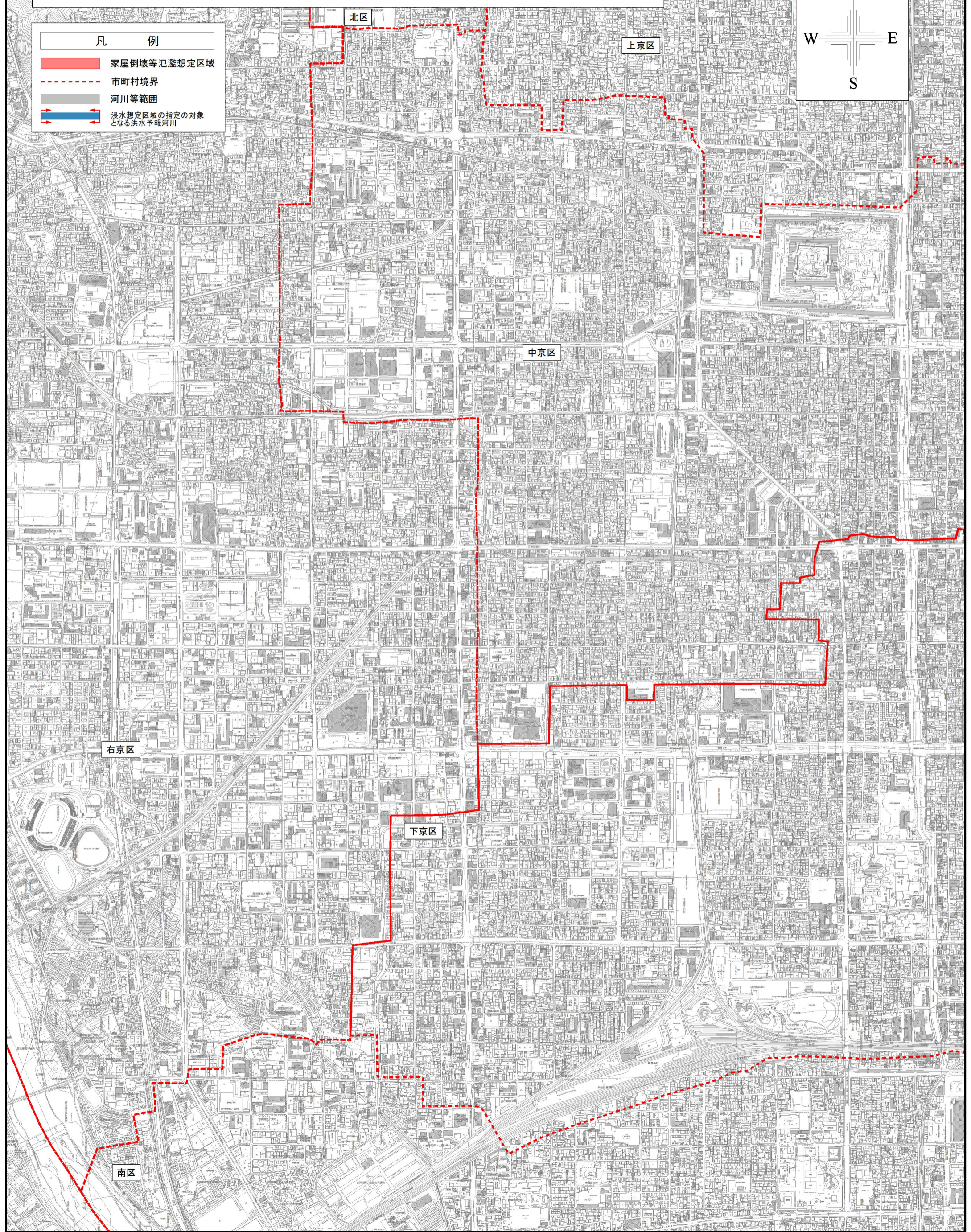


淀川水系鴨川・高野川洪水浸水想定区域図(3) (家屋倒壊等氾濫想定区域図(河岸侵食))



- 凡 例
- 家屋倒壊等氾濫想定区域
 - 市町村境界
 - 河川等範囲
 - 浸水想定区域の指定の対象となる洪水予報河川



この地図は、京都市長および国土地理院長の承認を得て、同市発行の1/2,500地形図および同院発行の数値地図1/2500を使用し複製したものです。
(承認番号：平29情使、第513号)