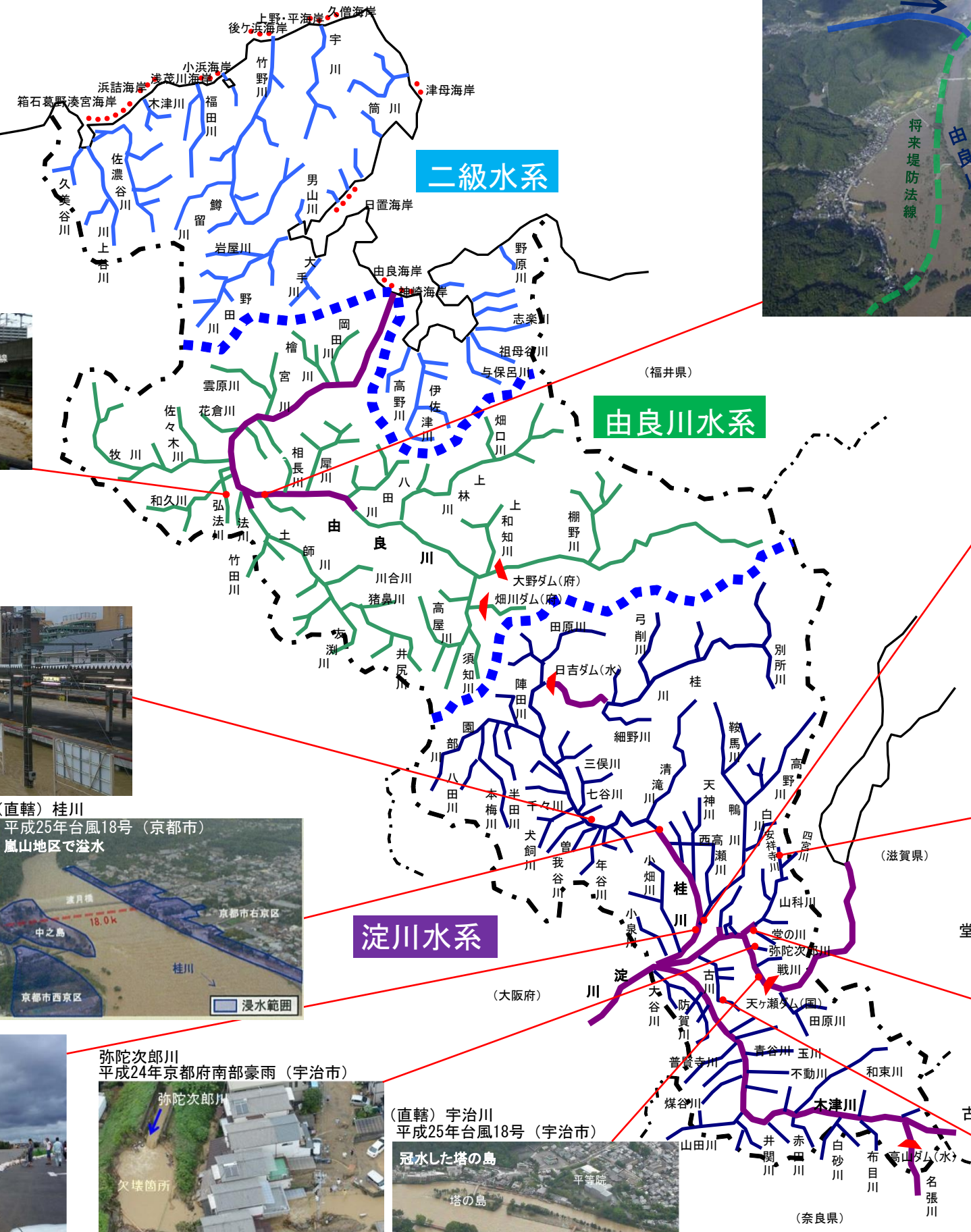


京都府の近年の浸水被害

	平成24年 京都府南部豪雨 (8/13~14、17~18)	平成25年 台風18号 (9/15~16)	平成26年 8月豪雨 (8/15~17)
雨量	・総雨量332mm(城陽市) ・時間最大86mm(京田辺市他)	・総雨量489mm(舞鶴市) ・時間最大82mm(京丹後市)	・総雨量346mm(福知山市) ・時間最大62mm(福知山市)
被害状況	・死者2名 ・床上浸水906棟 ・床下浸水2,378棟	・重傷者3名、軽傷者3名 ・床上浸水1,482棟 ・床下浸水3,326棟	・死者2名、軽傷者1名 ・床上浸水1,835棟 ・床下浸水2,716棟
氾濫河川	・古川、堂の川、志津川、 ・弥陀次郎川(天井川) 他	・(直轄) 由良川、桂川 ・鴨川、桂川、園部川、安祥寺川、 ・四宮川、堂の川、高野川 他	・弘法川、法川、榎原川、 ・大谷川、八田川 他



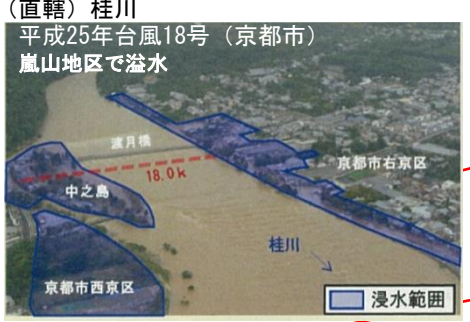

弘法川・法川 平成26年8月豪雨 (福知山市街地)



鴨川 平成25年台風18号 (京都市)



桂川 平成25年台風18号 (亀岡市)



堂の川 平成25年台風18号 (宇治市)



(直轄) 桂川 平成25年台風18号 (京都市)



弥陀次郎川 平成24年京都府南部豪雨 (宇治市)



(直轄) 宇治川 平成25年台風18号 (宇治市)



平成24年京都府南部豪雨 (城陽市)



- 凡例
- 一級河川(直轄管理区間)
 - 一級河川淀川水系(指定区間)
 - 一級河川由良川水系(指定区間)
 - 二級河川
 - 海岸保全区域(国土交通省河川局所管)
 - ダム