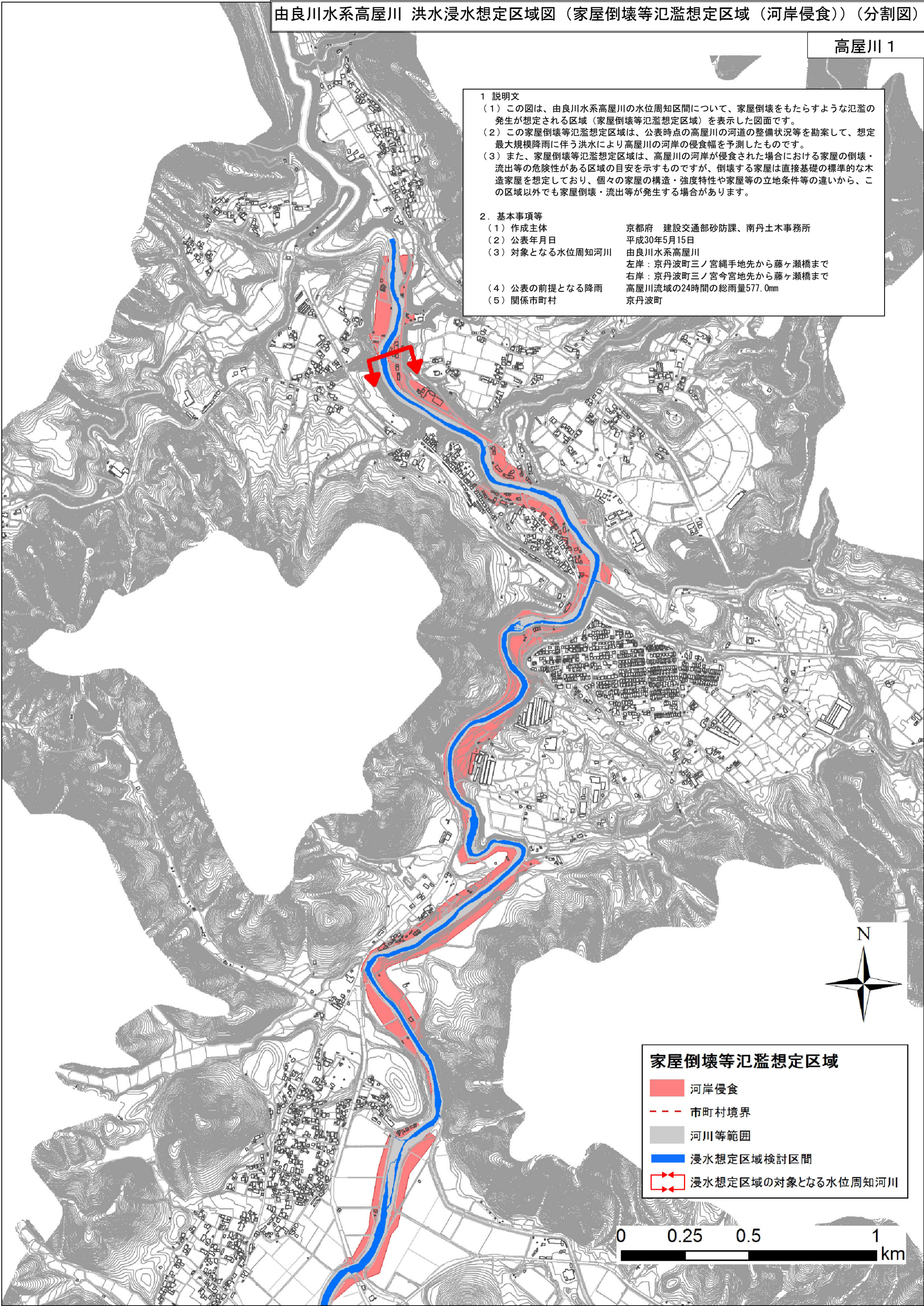


1 説明文

- (1) この図は、由良川水系高屋川の水位周知区間について、家屋倒壊をもたらすような氾濫の発生が想定される区域（家屋倒壊等氾濫想定区域）を表示した図面です。
- (2) この家屋倒壊等氾濫想定区域は、公表時点の高屋川の河道の整備状況等を勘案して、想定最大規模降雨に伴う洪水により高屋川の河岸の侵食幅を予測したものです。
- (3) また、家屋倒壊等氾濫想定区域は、高屋川の河岸が侵食された場合における家屋の倒壊・流出等の危険性がある区域の目安を示すものですが、倒壊する家屋は直接基礎の標準的な木造家屋を想定しており、個々の家屋の構造・強度特性や家屋等の立地条件等の違いから、この区域以外でも家屋倒壊・流出等が発生する場合があります。

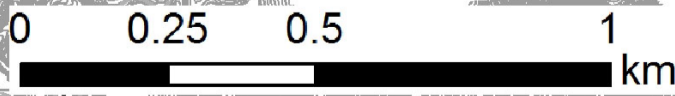
2. 基本事項等

- (1) 作成主体 京都府 建設交通部砂防課、南丹土木事務所
- (2) 公表年月日 平成30年5月15日
- (3) 対象となる水位周知河川 由良川水系高屋川
左岸：京丹波町三ノ宮縄手地先から藤ヶ瀬橋まで
右岸：京丹波町三ノ宮今宮地先から藤ヶ瀬橋まで
- (4) 公表の前提となる降雨 高屋川流域の24時間の総雨量577.0mm
- (5) 関係市町村 京丹波町



家屋倒壊等氾濫想定区域

- 河岸侵食
- - - 市町村境界
- 河川等範囲
- 浸水想定区域検討区間
- 浸水想定区域の対象となる水位周知河川



由良川水系高屋川 洪水浸水想定区域図（家屋倒壊等氾濫想定区域（河岸侵食））（分割図）

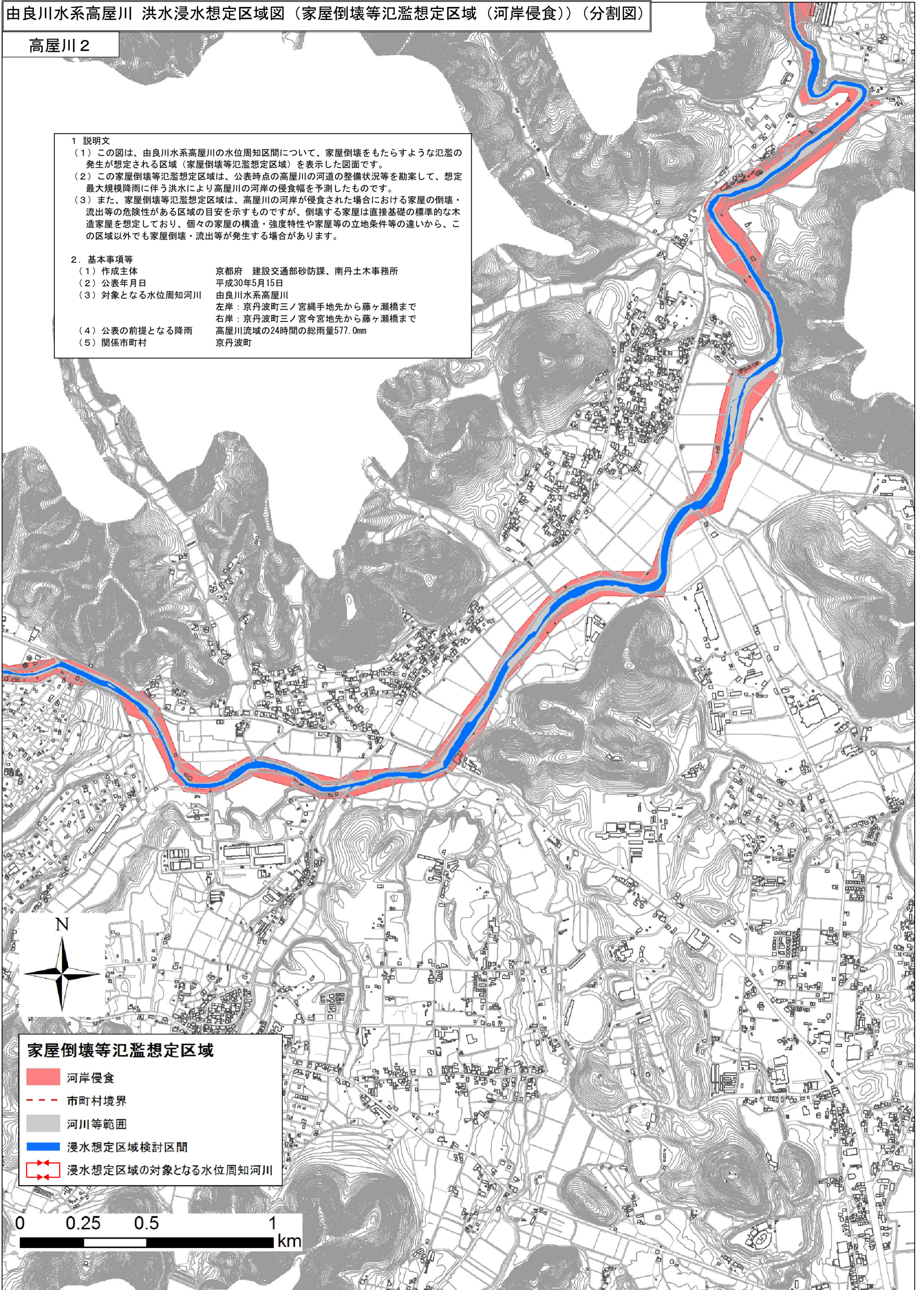
高屋川 2

1 説明文

- (1) この図は、由良川水系高屋川の水位周知区間について、家屋倒壊をもたらすような氾濫の発生が想定される区域（家屋倒壊等氾濫想定区域）を表示した図面です。
- (2) この家屋倒壊等氾濫想定区域は、公表時点の高屋川の河道の整備状況等を勘案して、想定最大規模降雨に伴う洪水により高屋川の河岸の侵食幅を予測したものです。
- (3) また、家屋倒壊等氾濫想定区域は、高屋川の河岸が侵食された場合における家屋の倒壊・流出等の危険性がある区域の目安を示すものですが、倒壊する家屋は直接基礎の標準的な木造家屋を想定しており、個々の家屋の構造・強度特性や家屋等の立地条件等の違いから、この区域以外でも家屋倒壊・流出等が発生する場合があります。

2. 基本事項等

- | | |
|-----------------|--------------------------------------------------------------|
| (1) 作成主体 | 京都府 建設交通部砂防課、南丹土木事務所 |
| (2) 公表年月日 | 平成30年5月15日 |
| (3) 対象となる水位周知河川 | 由良川水系高屋川
左岸：京丹波町三ノ宮縄手地先から藤ヶ瀬橋まで
右岸：京丹波町三ノ宮今宮地先から藤ヶ瀬橋まで |
| (4) 公表の前提となる降雨 | 高屋川流域の24時間の総雨量577.0mm |
| (5) 関係市町村 | 京丹波町 |



家屋倒壊等氾濫想定区域

- 河岸侵食
- - - 市町村境界
- 河川等範囲
- 浸水想定区域検討区間
- 浸水想定区域の対象となる水位周知河川

0 0.25 0.5 1 km