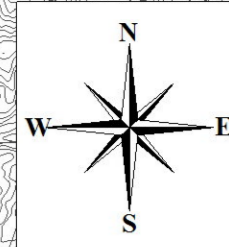


佐濃谷川水系佐濃谷川洪水浸水想定区域図(図郭図)(浸水継続時間)



拡大図1









拡大図2

拡大図3

佐濃谷川

凡 例

浸水継続時間

-  12時間未満の区域
-  12時間～1日未満の区域
-  1日～3日未満の区域
-  3日～1週間未満の区域
-  1週間～2週間未満の区域
-  2週間～4週間未満の区域
-  浸水想定区域検討区間
-  対象となる水位周知河川の区間

500 0 500 1000 1500m 1 : 25000