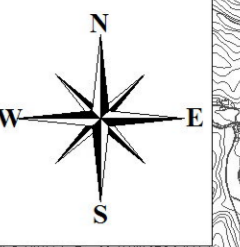


佐濃谷川水系佐濃谷川洪水浸水想定区域図(図郭図)
(家屋倒壊等氾濫想定区域：氾濫流)



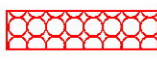


拡大図1

拡大図2

拡大図3

佐濃谷川

凡 例

-  家屋倒壊等氾濫想定区域 (氾濫流)
-  浸水想定区域検討区間
-  対象となる水位周知河川の区間

500 0 500 1000 1500m
1 : 25000