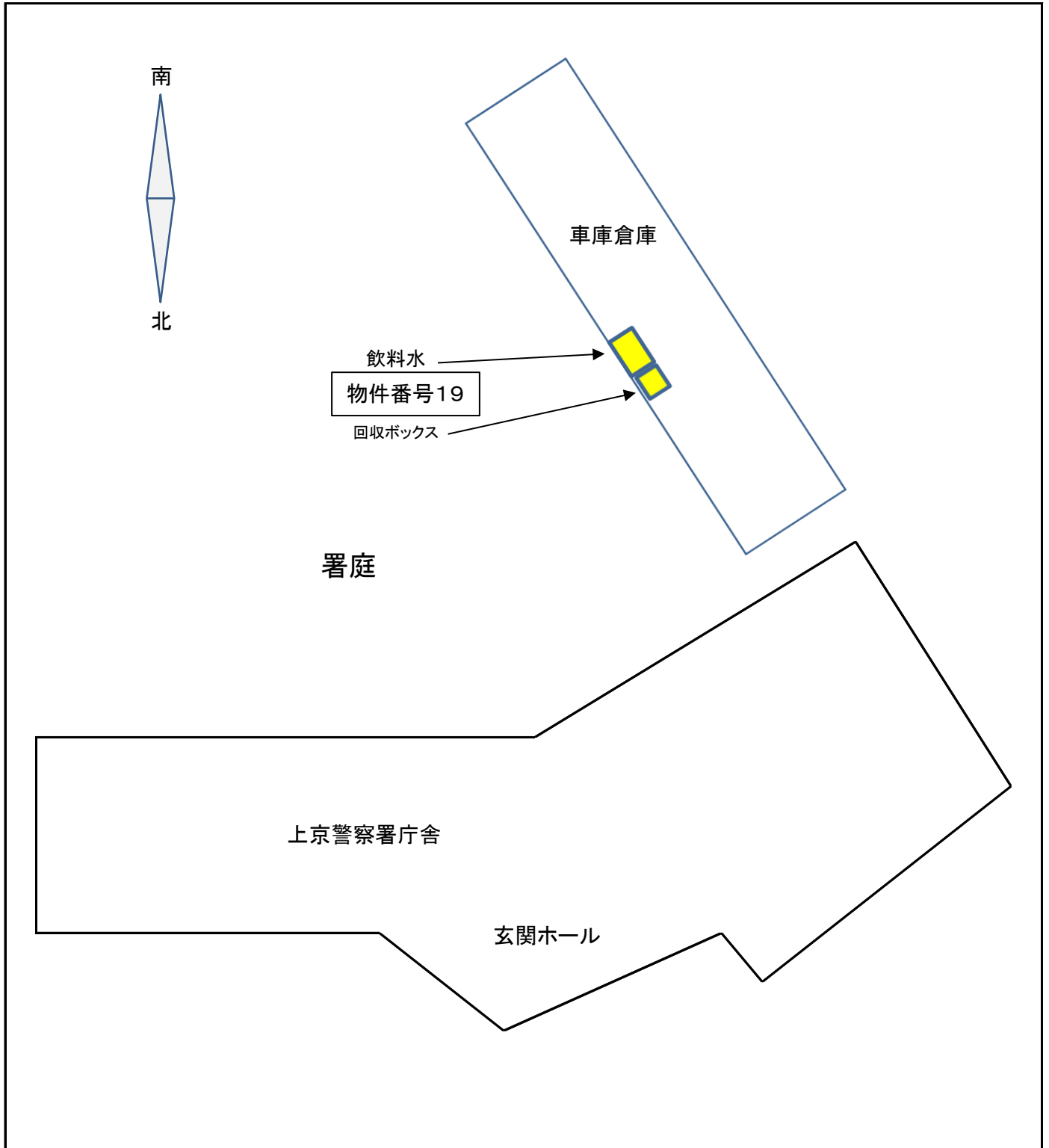
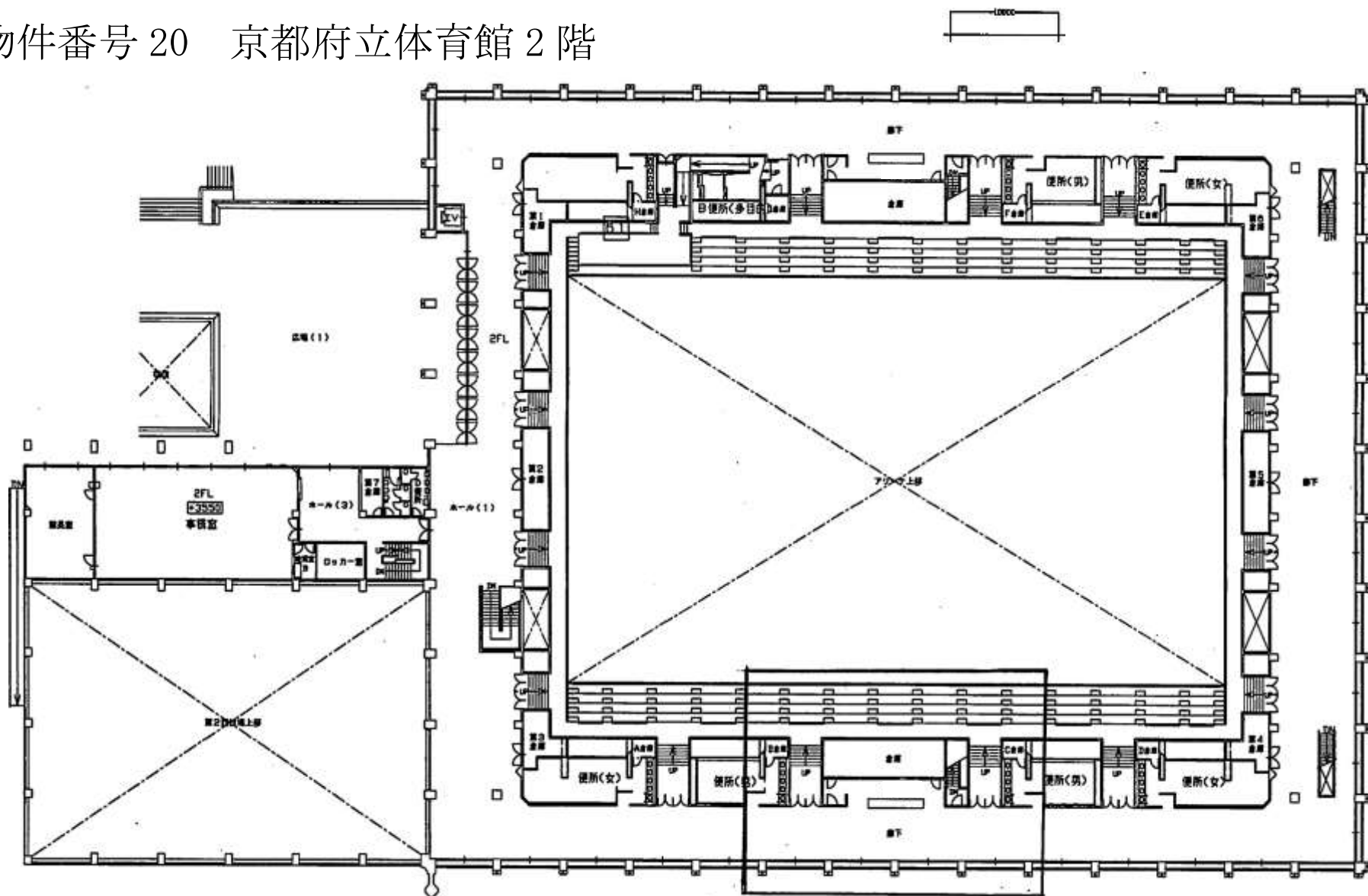
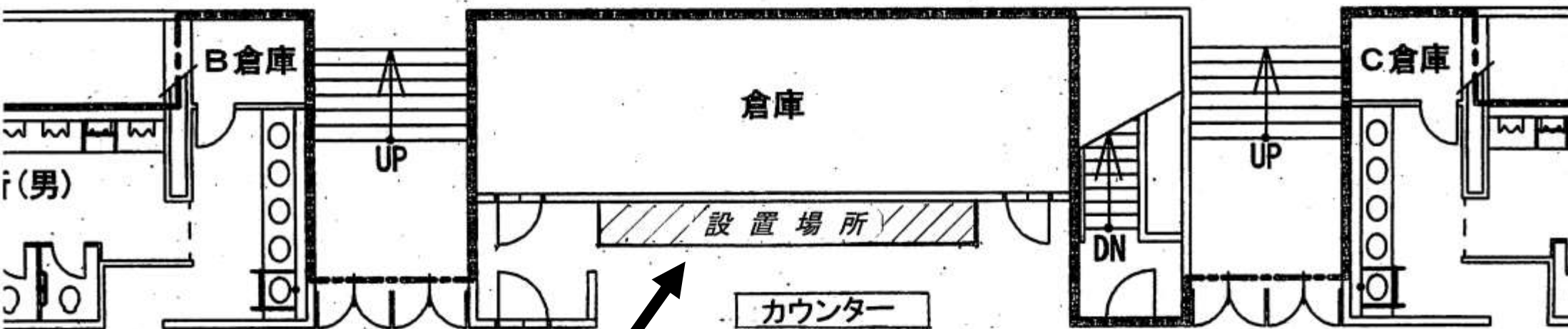
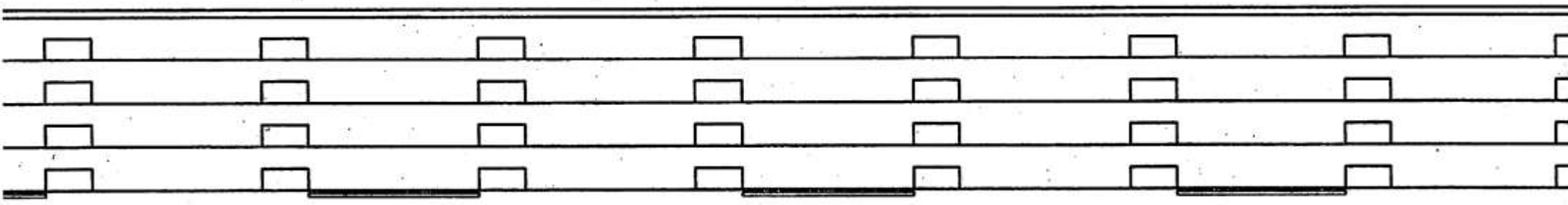


物件番号19 京都府上京警察署 自動販売機設置図



物件番号 20 京都府立体育館 2階

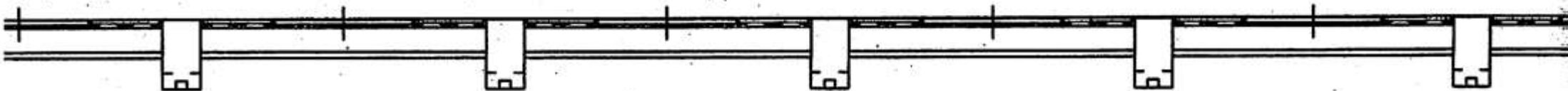




物件番号 20

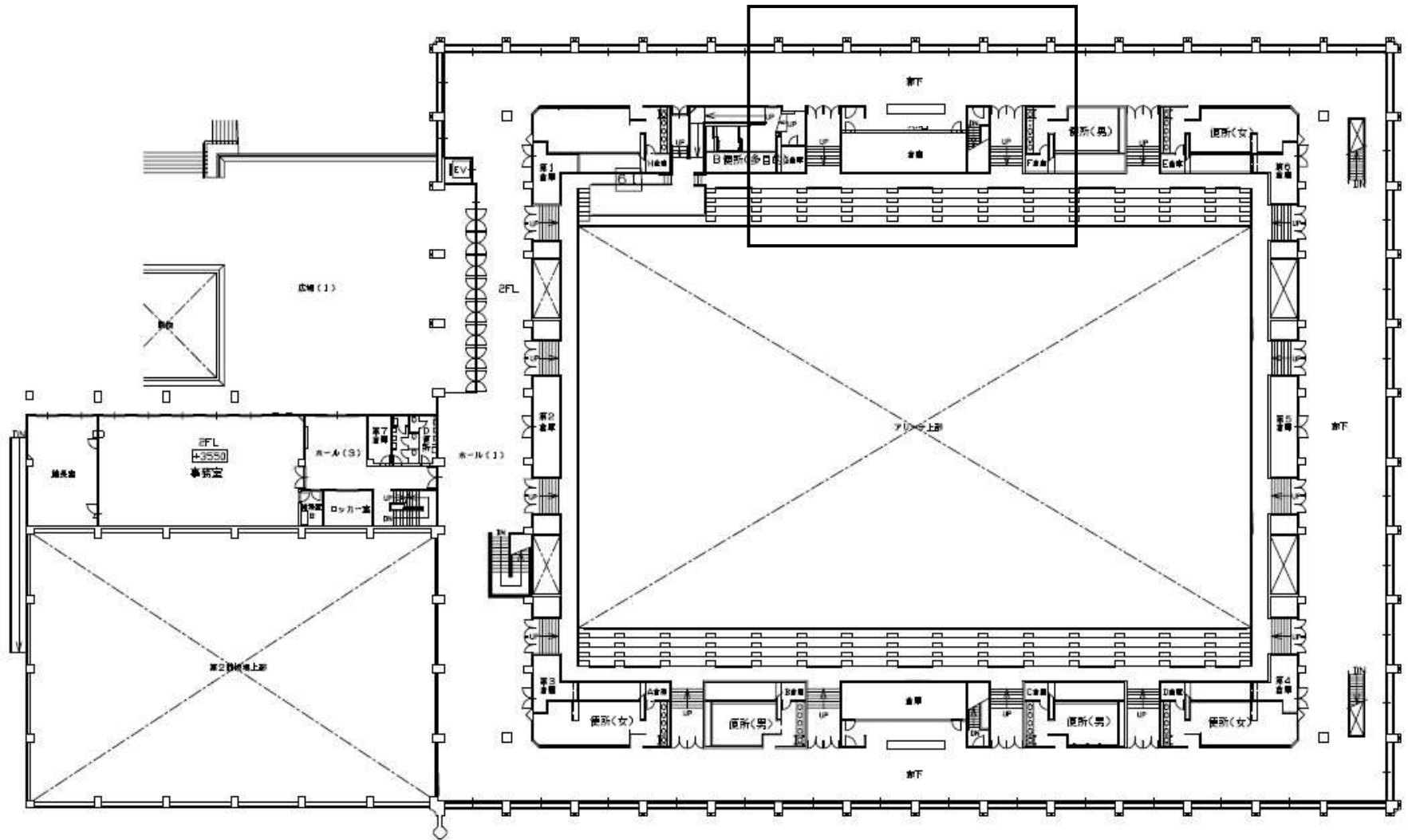
カウンター

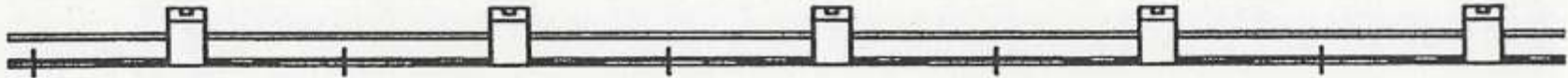
廊下



物件番号 21~22

N  京都府立体育館2階

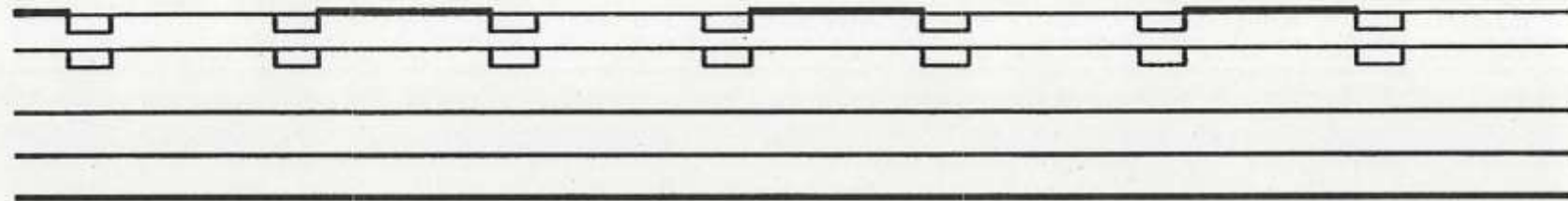
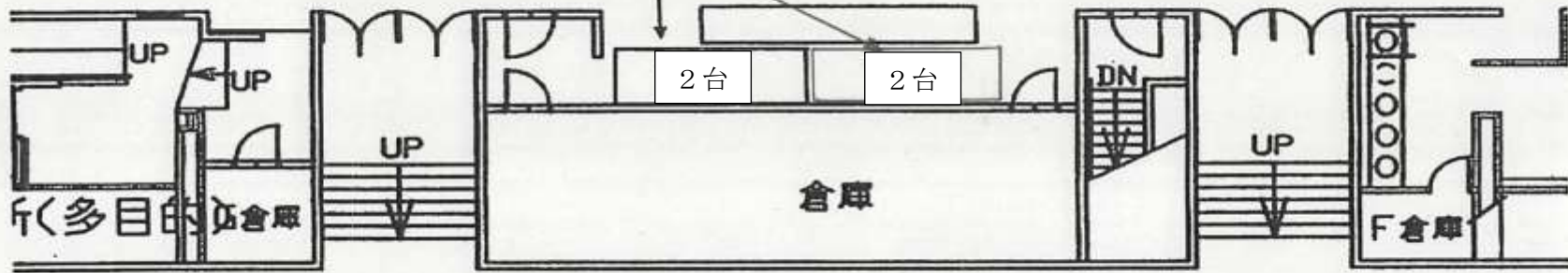




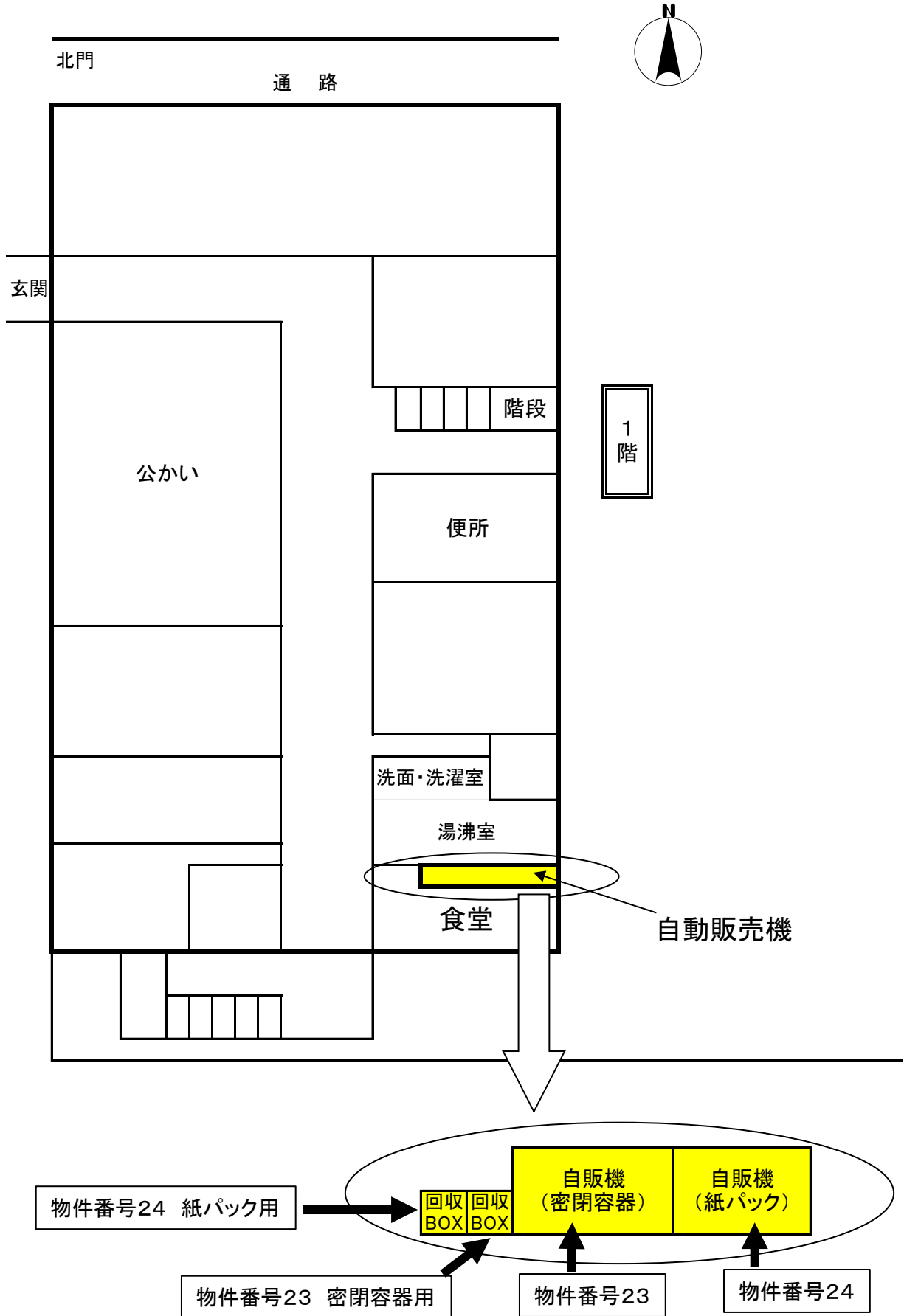
物件番号 21、22

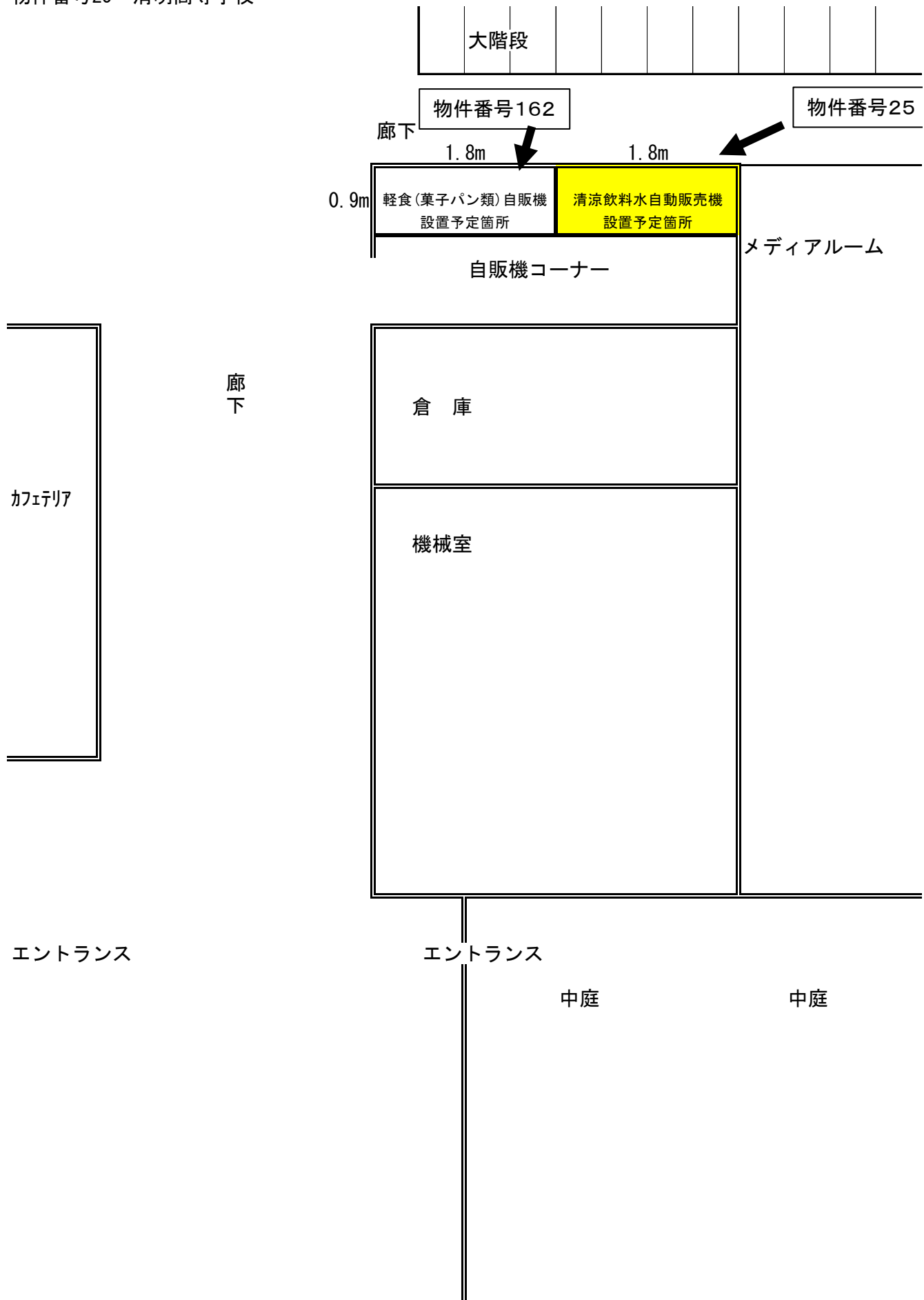
自動販売機設置場所

廊下



# 物件番号23～24 北警察署 自動販売機設置図

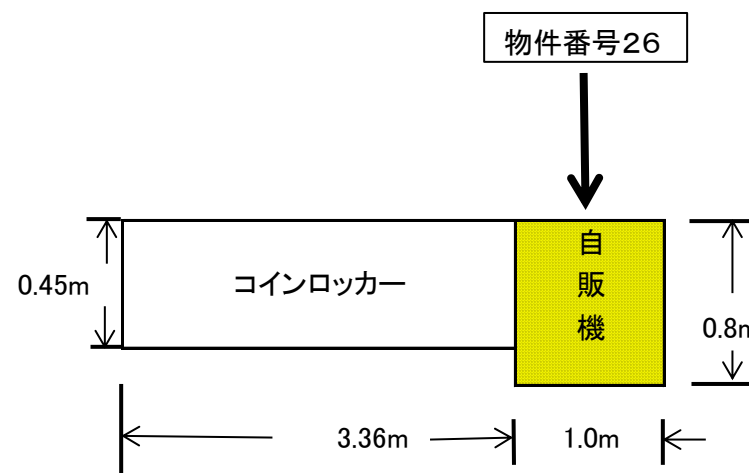




発売所

# 物件番号26 植物園 正門受付所見取図

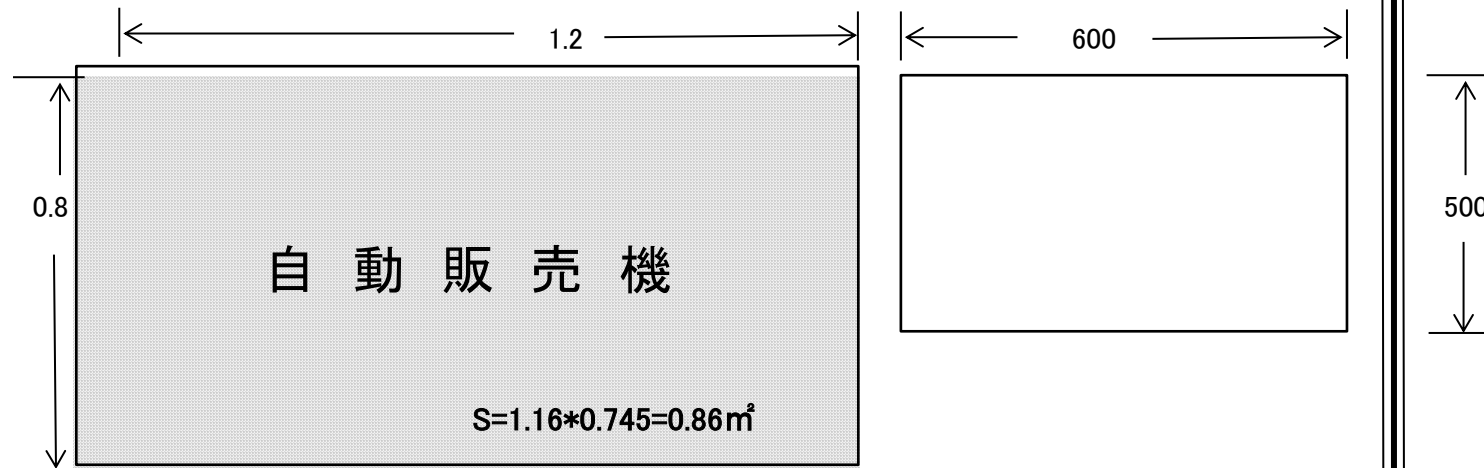
入口





# 物件番号27 植物園 駐車場

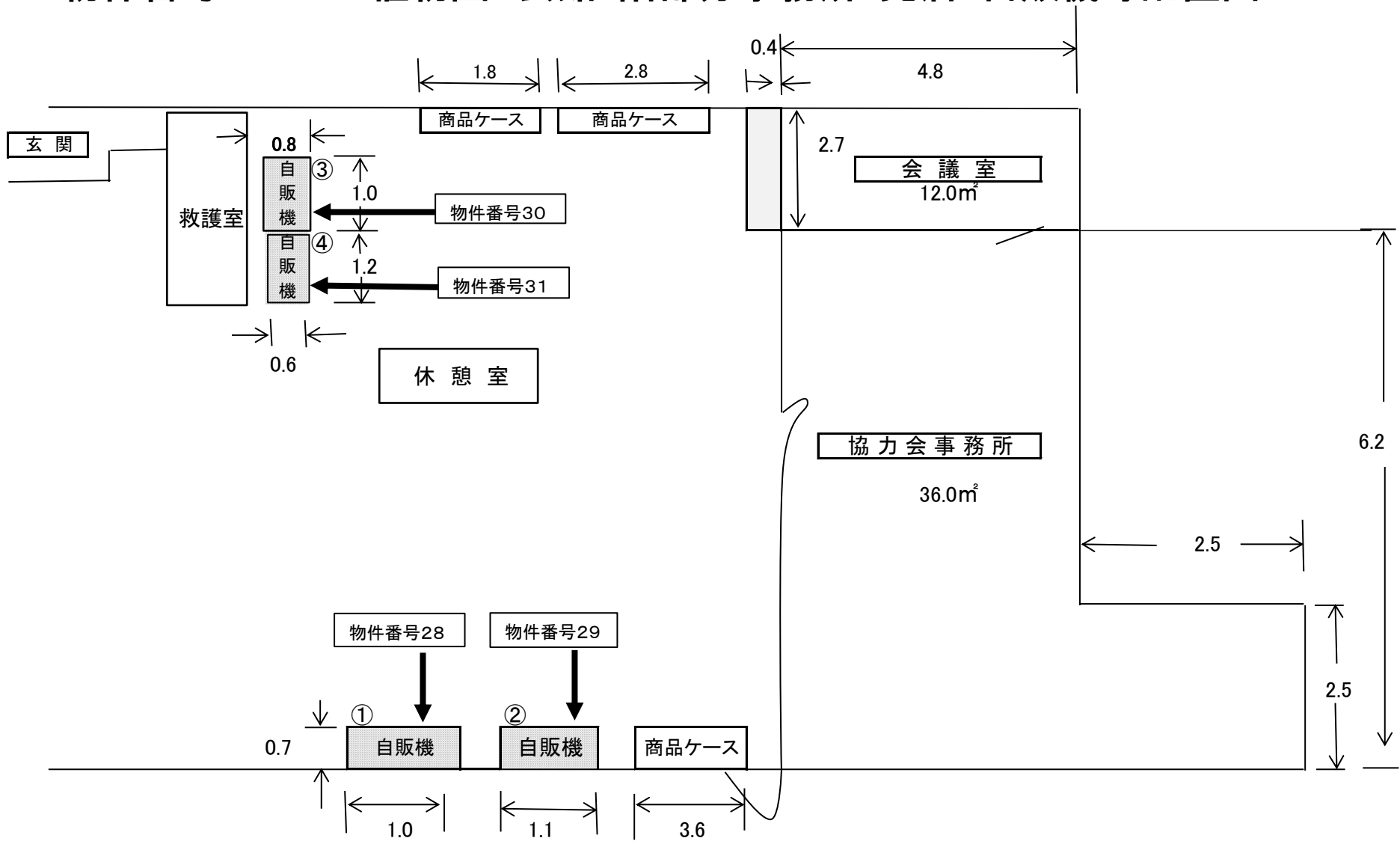
自 転 車 置 き 場



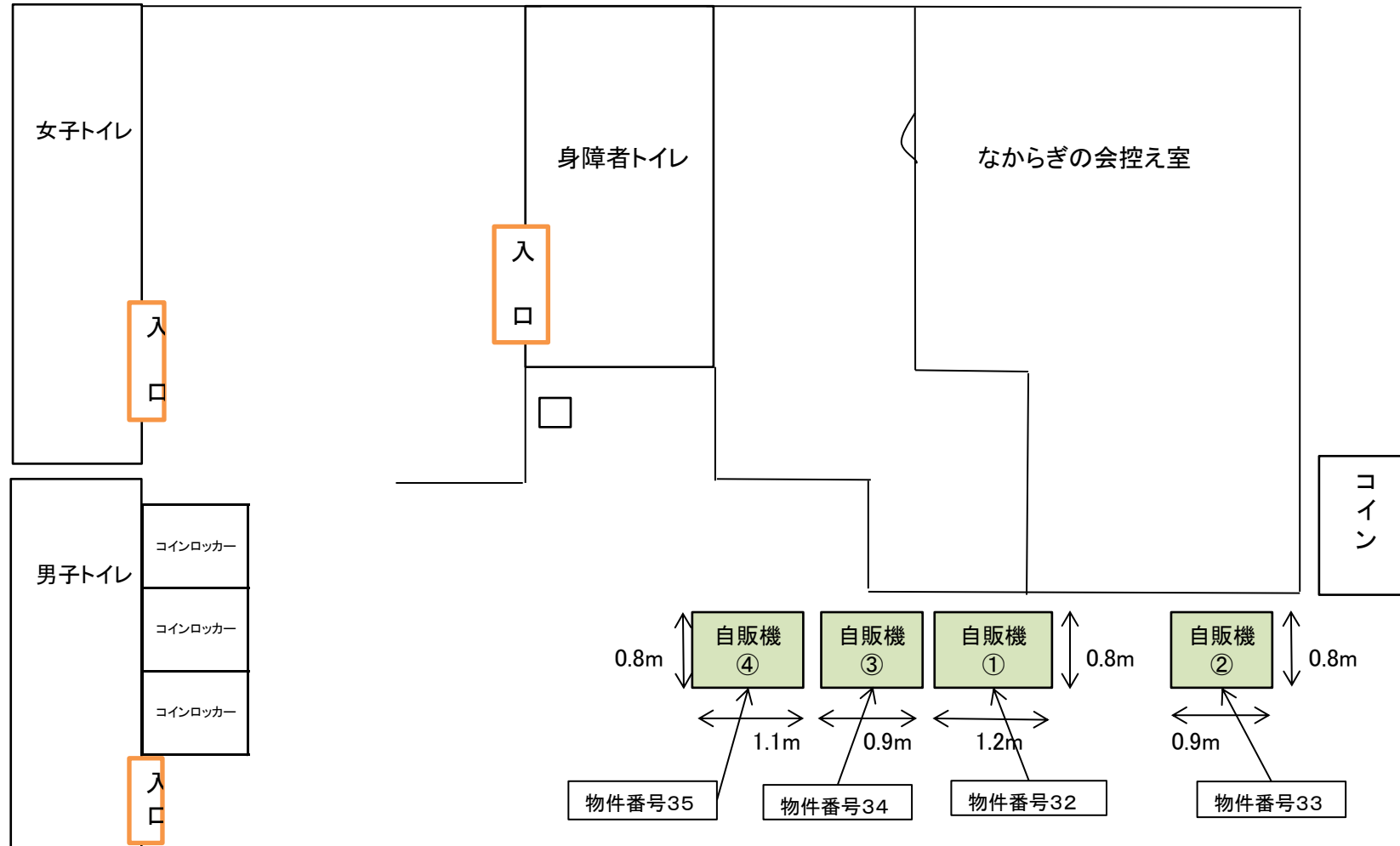
路 通 者 行 歩

物件番号27

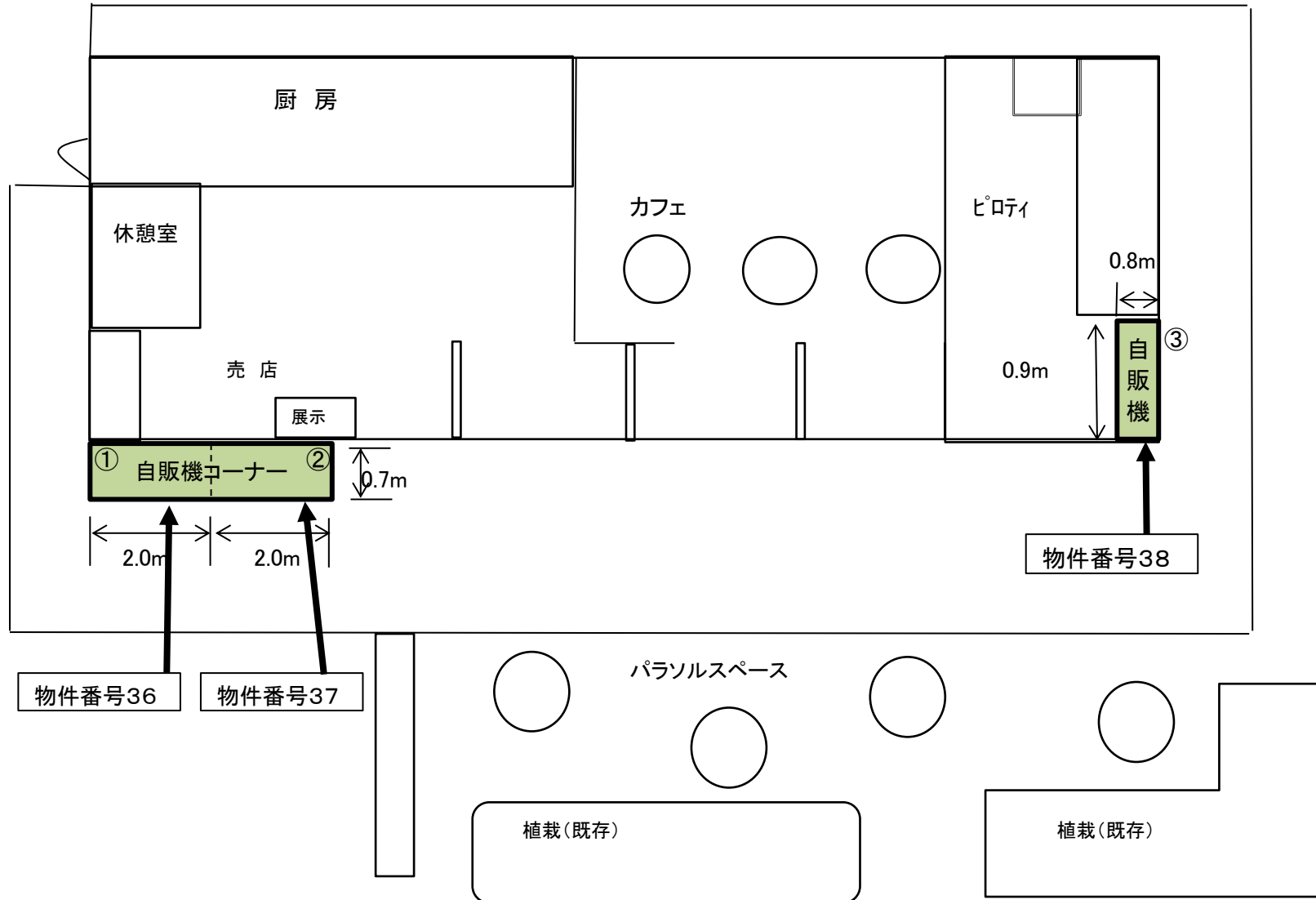
# 物件番号28~31 植物園 会館1階部分事務所・売店・自販機等配置図



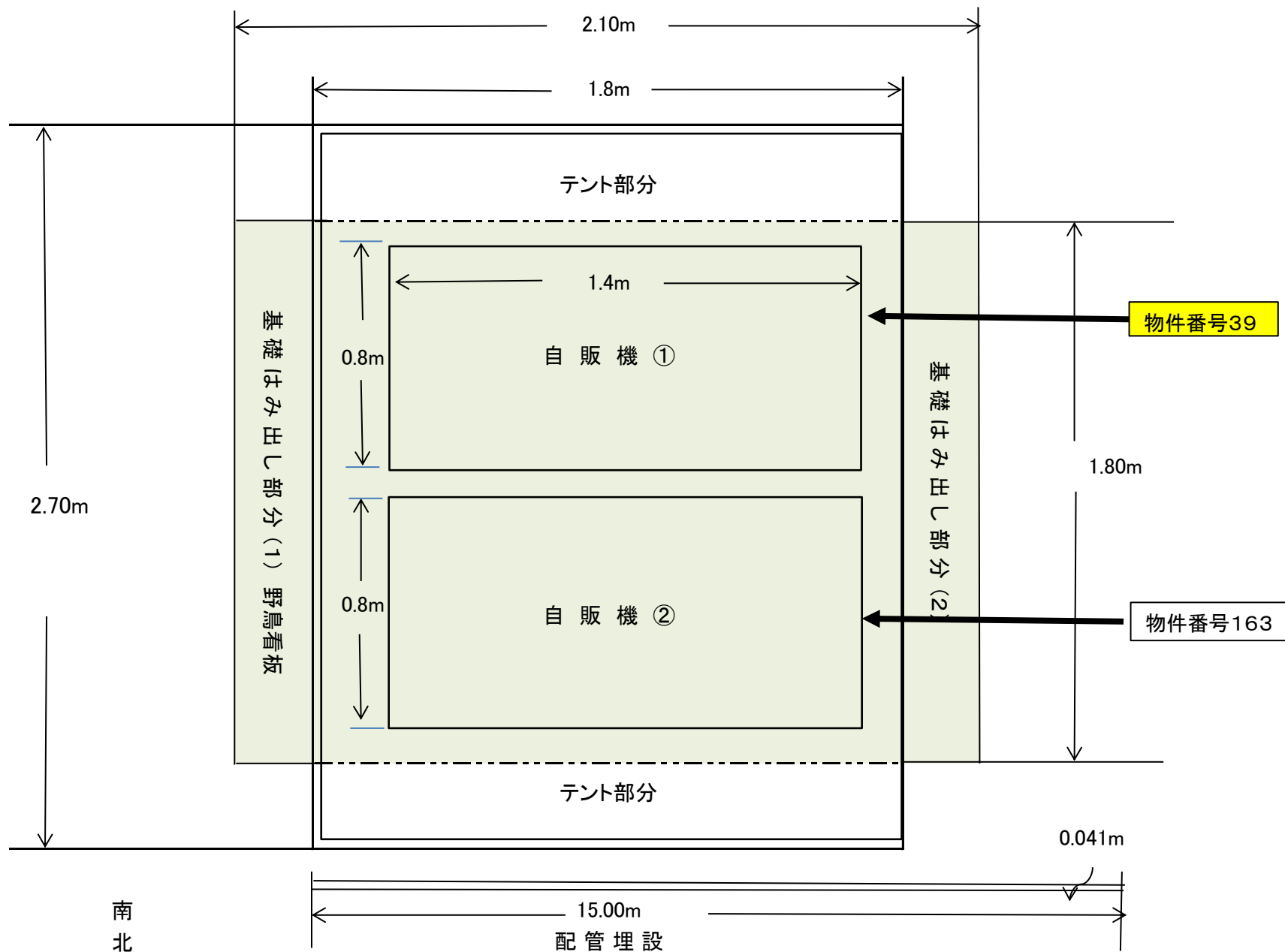
# 物件番号32～35 植物園 北山門売店見取図



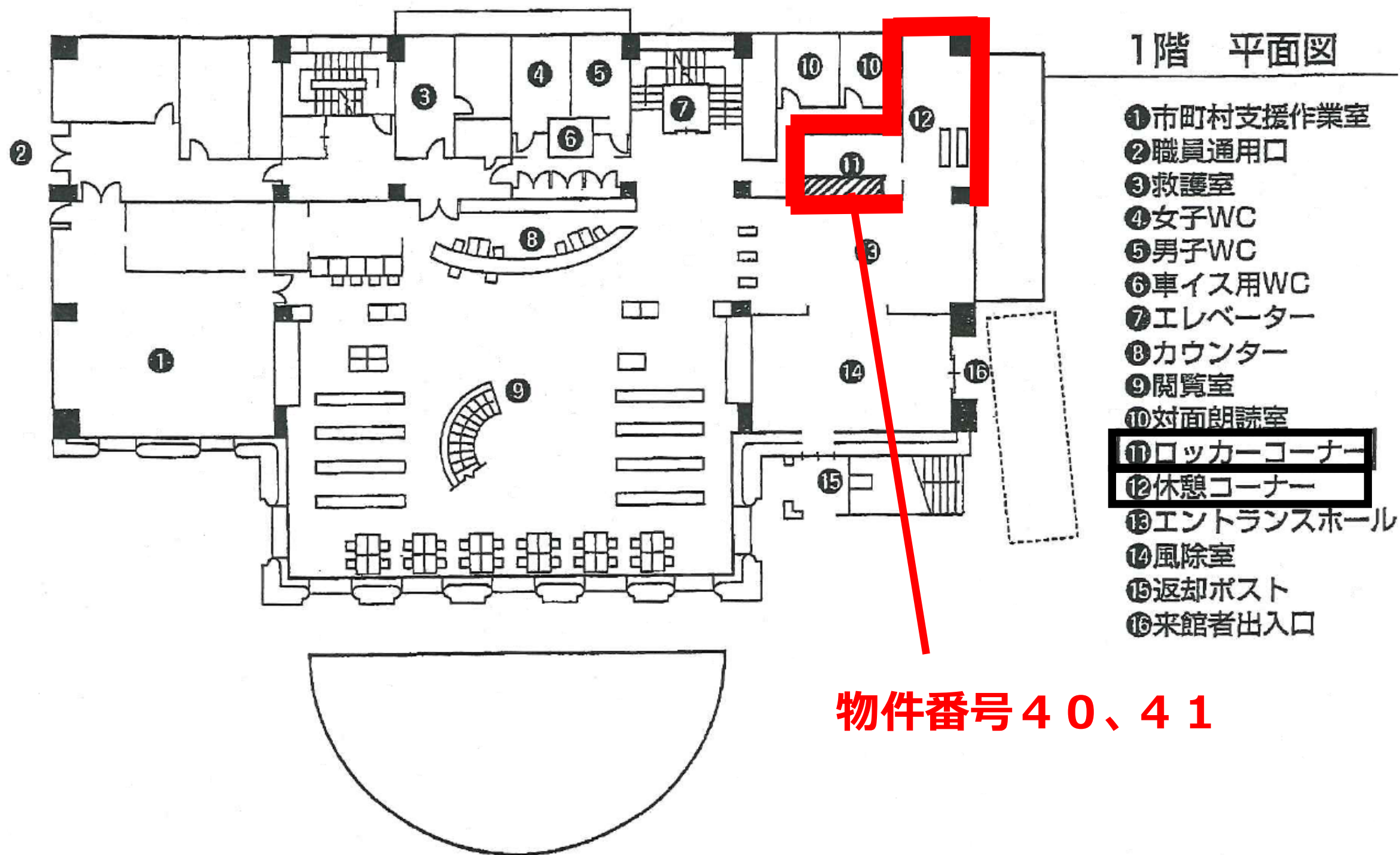
# 物件番号36～38 植物園 森のカフェ見取図



# 物件番号39 植物園 未来くん広場自販機設置場所見取図

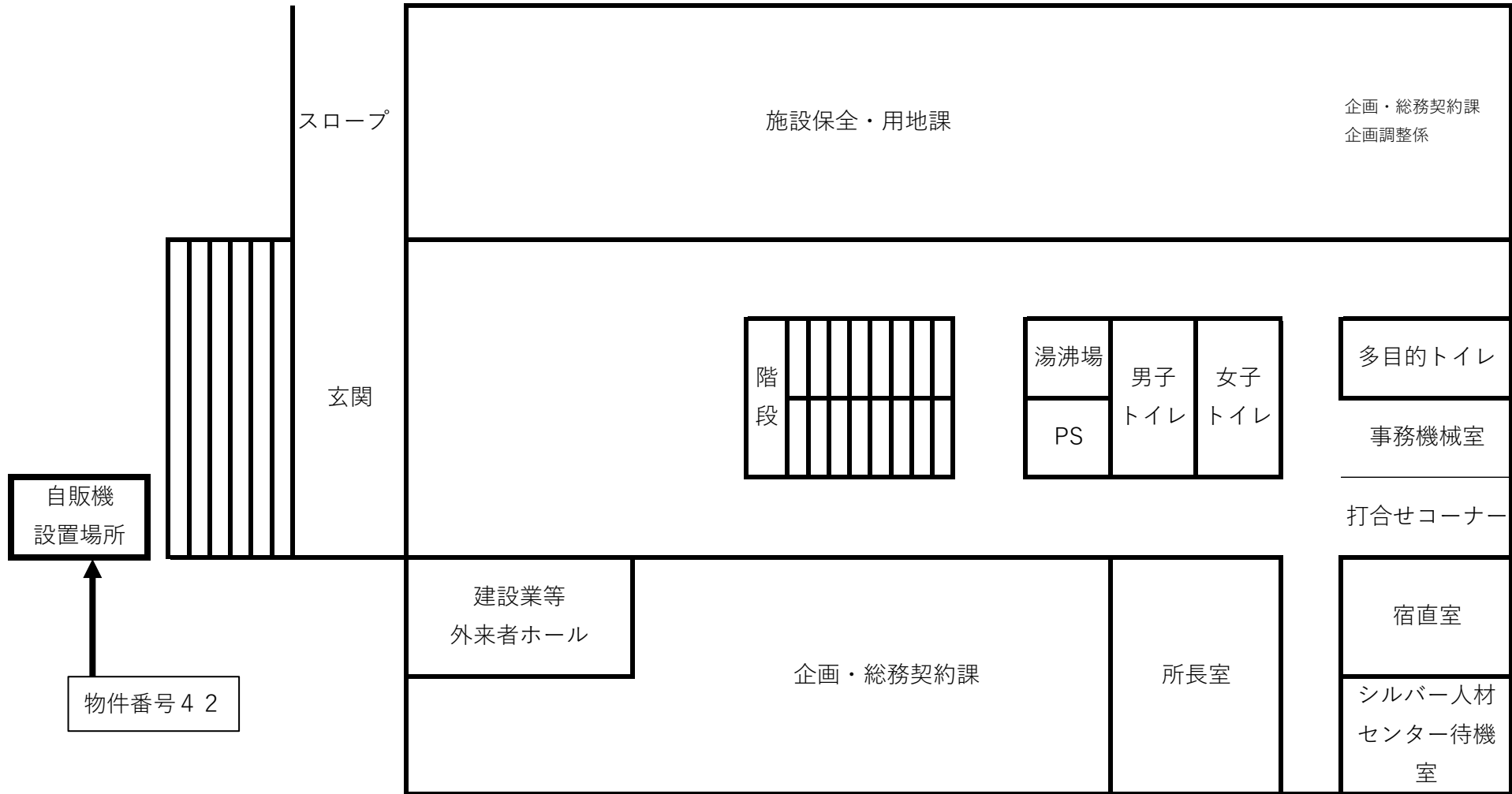


物件番号40～41 府立図書館

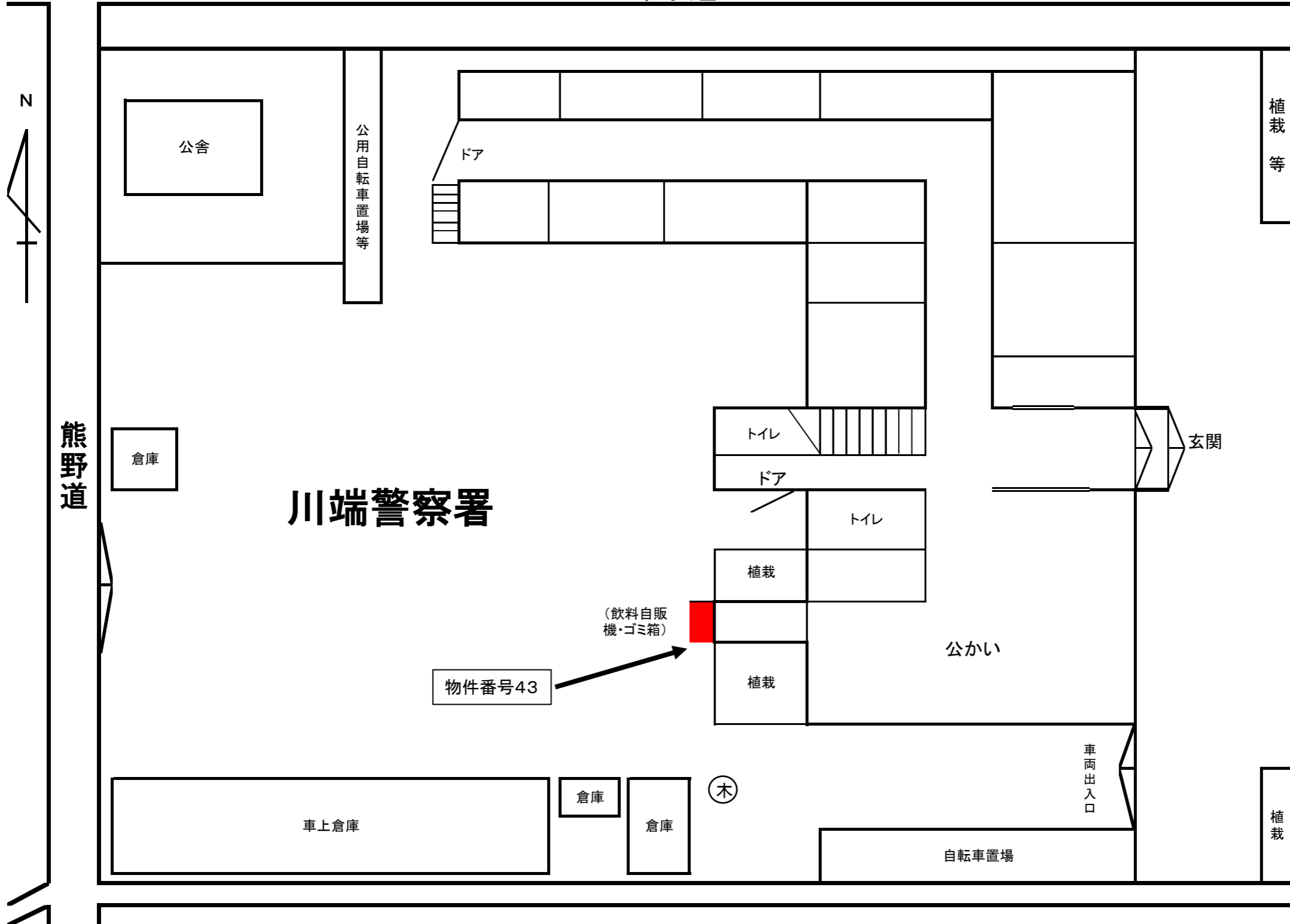


# 物件番号42 京都土木事務所庁舎レイアウト図

(2F)



冷泉通



東大路通

植栽等

植栽

川端警察署

物件番号43

(飲料自販機・ゴミ箱)

木

玄関

車両出入口

公かい

トイレ

ドア

トイレ

植栽

植栽

倉庫

倉庫

公舎

倉庫

公用自転車置場等

ドア

車上倉庫

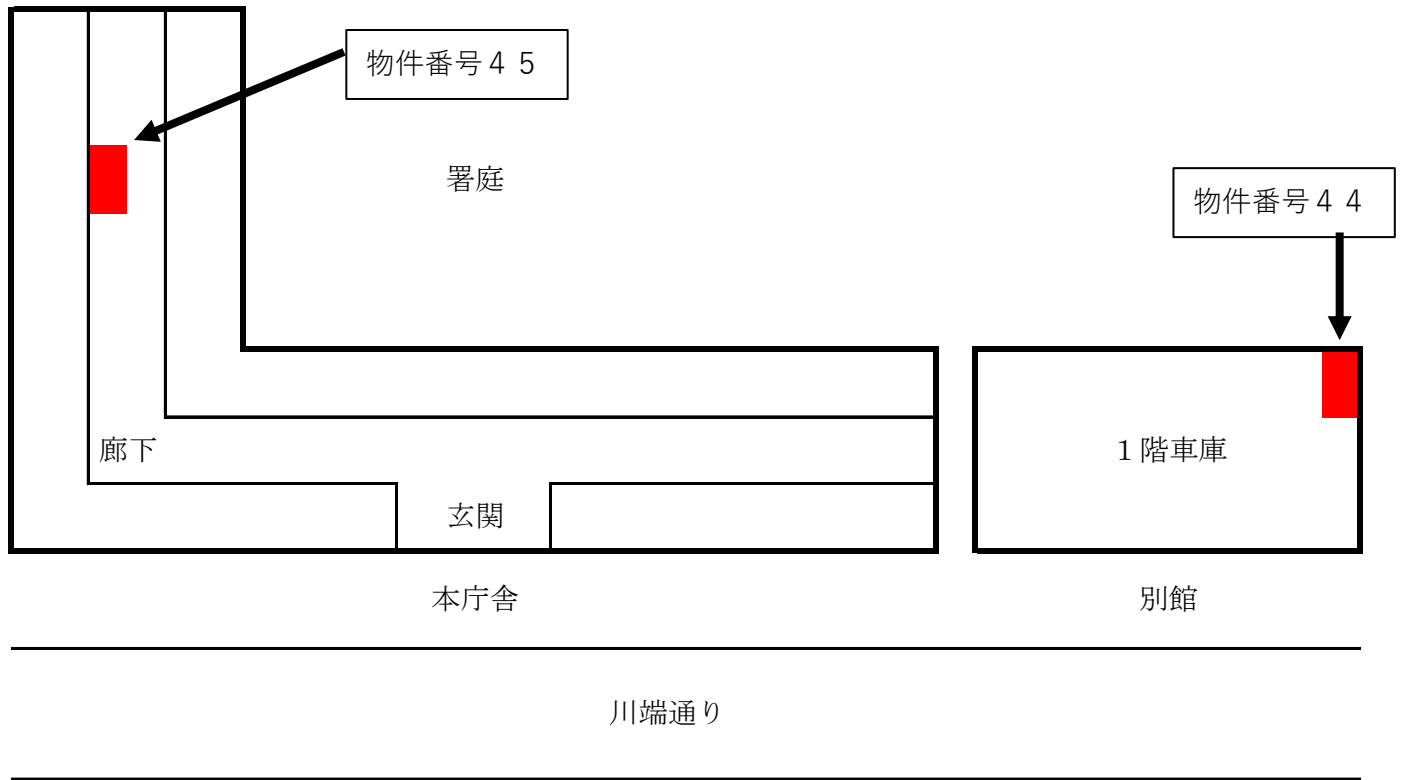
自転車置場



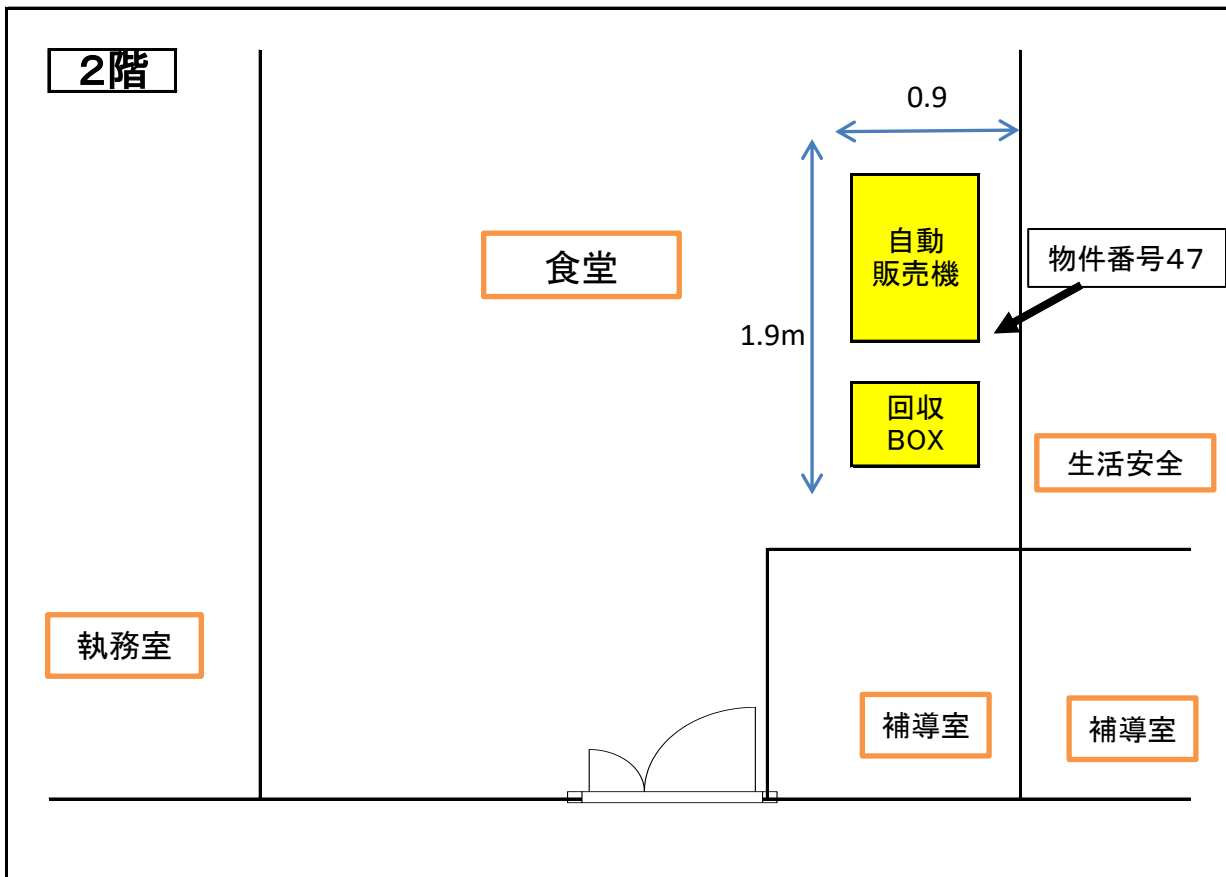
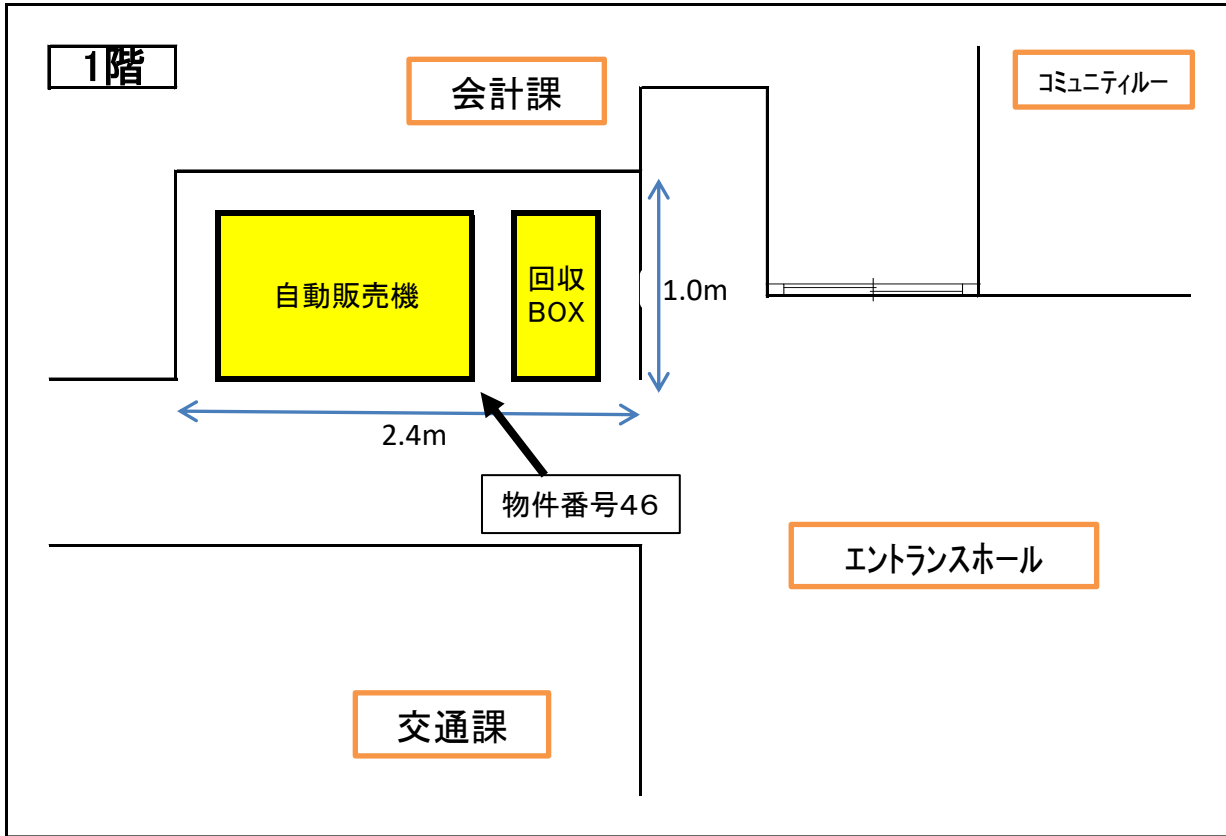
熊野道



物件番号44～45 下鴨警察署 自動販売機設置図



物件番号46～47 中京警察署 自動販売機設置場所

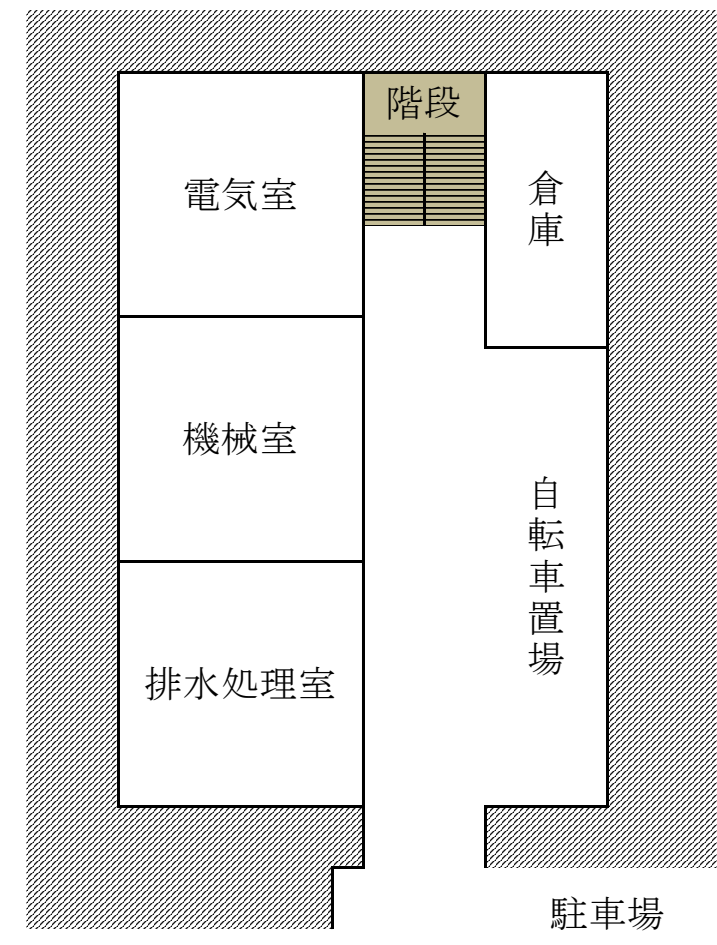


# 陶工高等技術専門校各階平面図

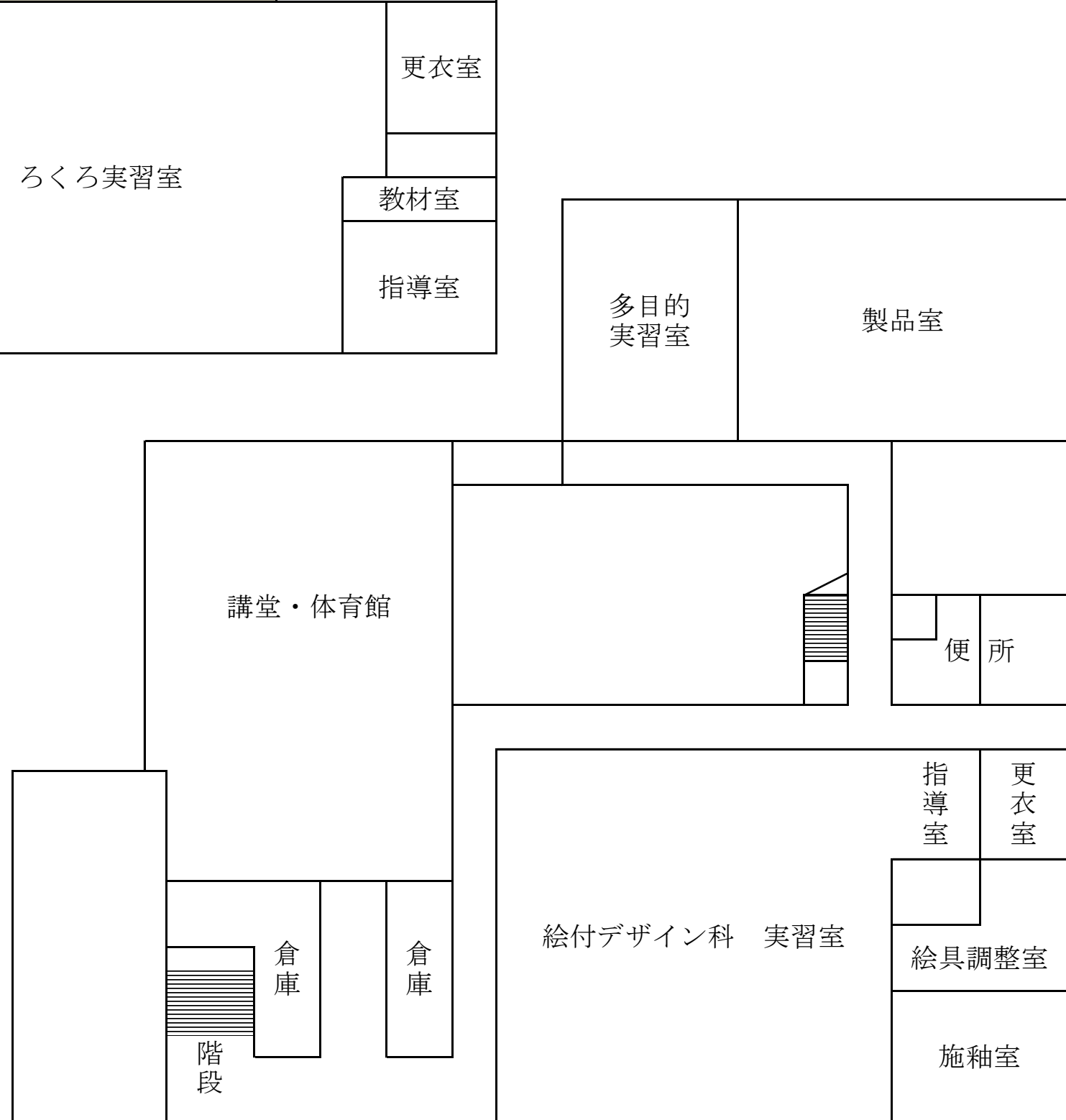
## 1 階



## 地階



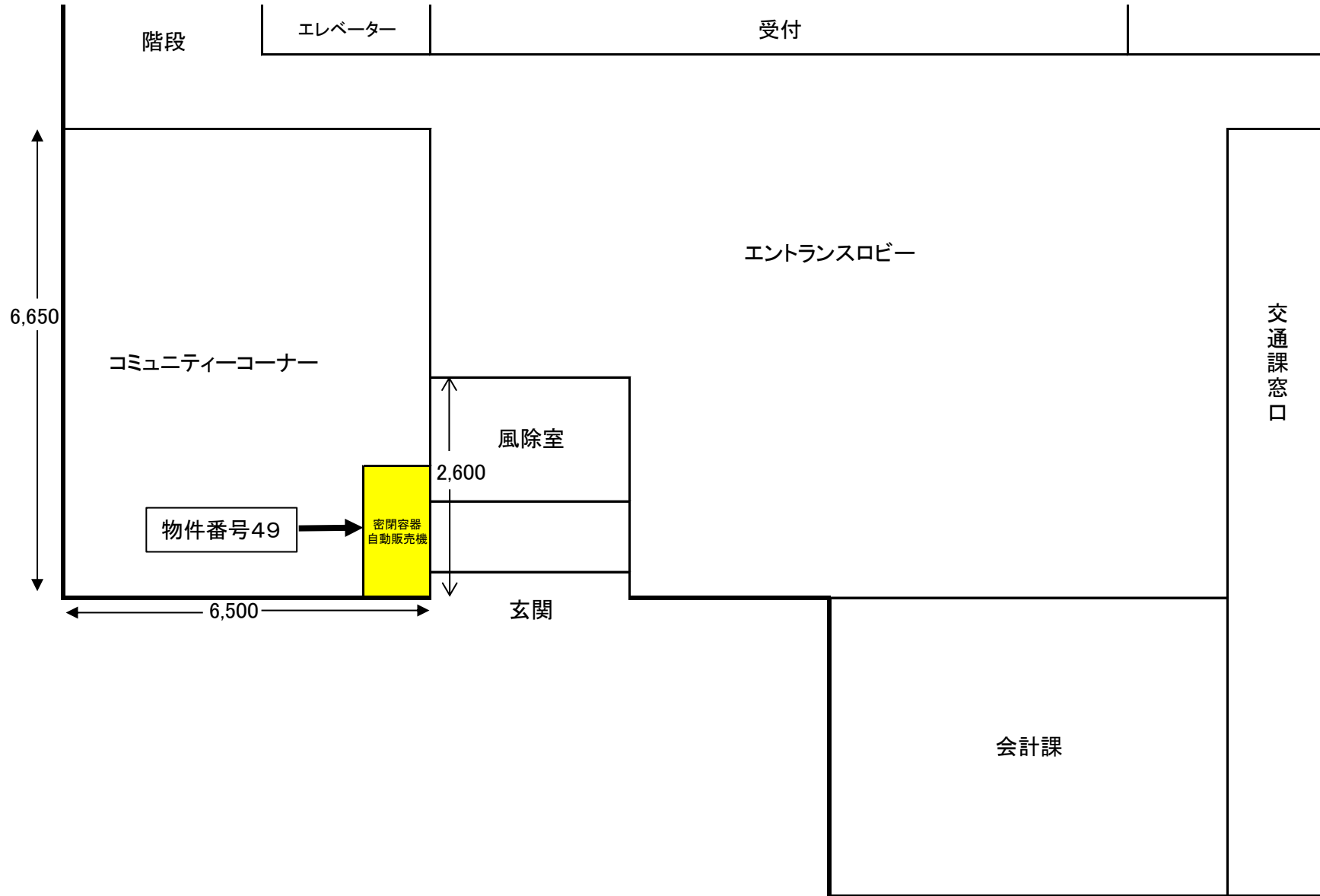
## 2 階



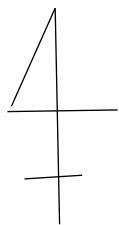
## 3 階



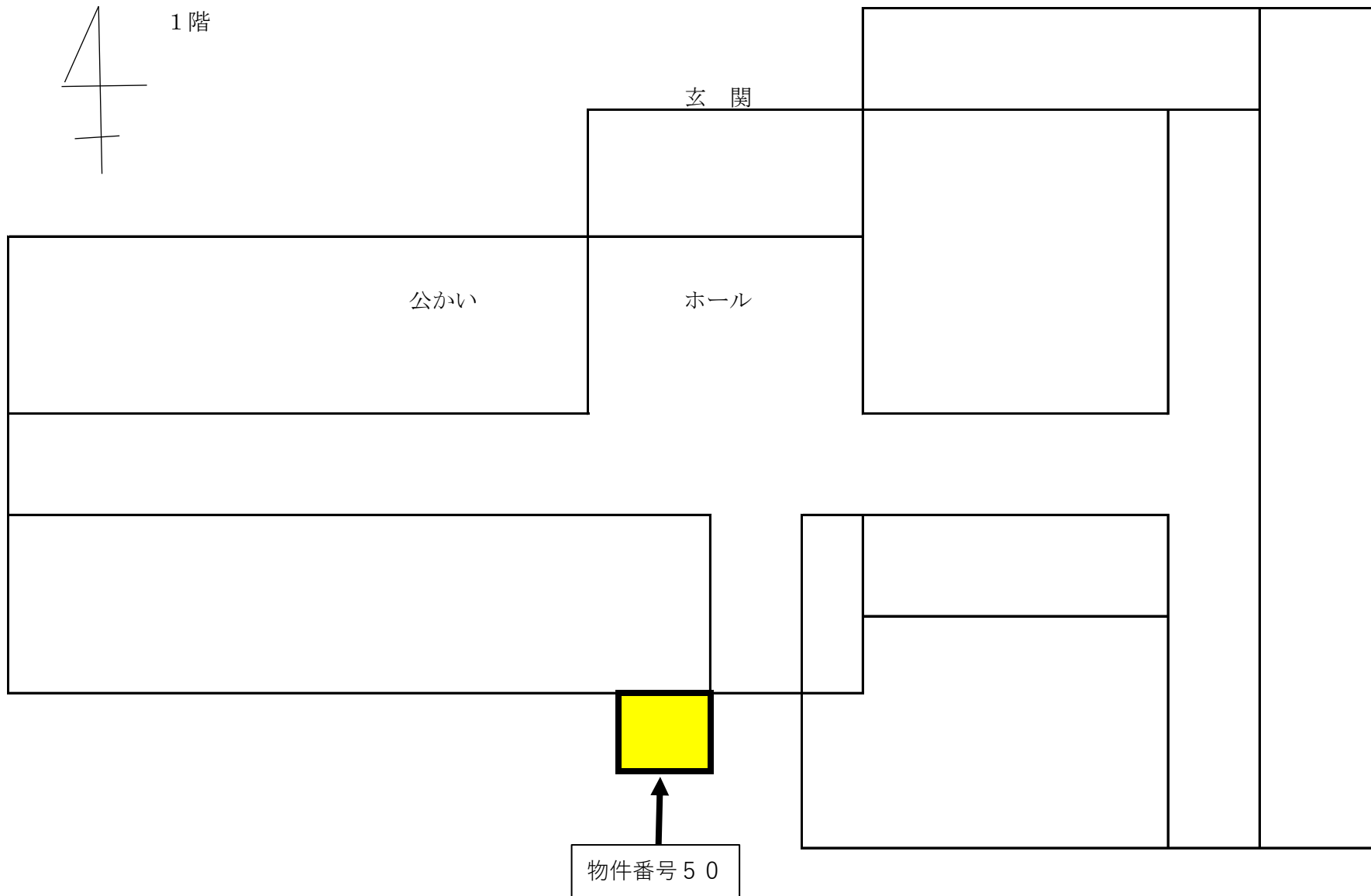
物件番号49 東山警察署 1階コミュニティコーナー



物件番号50 山科警察署 設置平面図



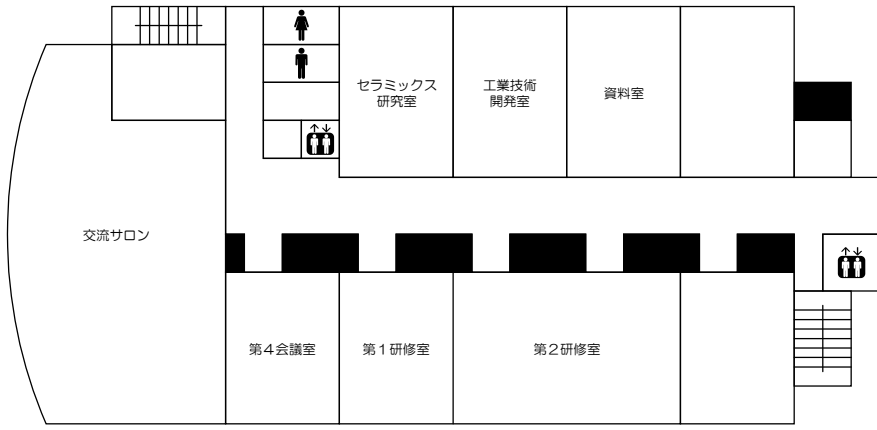
1階



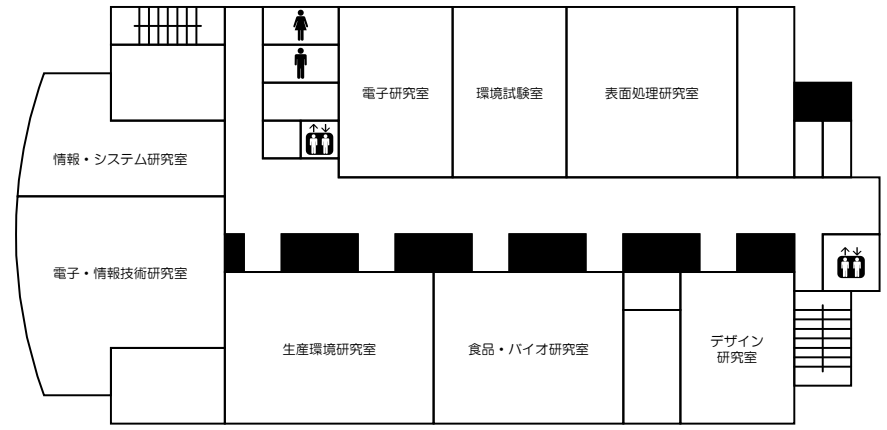
物件番号50

# 物件番号51 中小企業技術センター 施設平面図

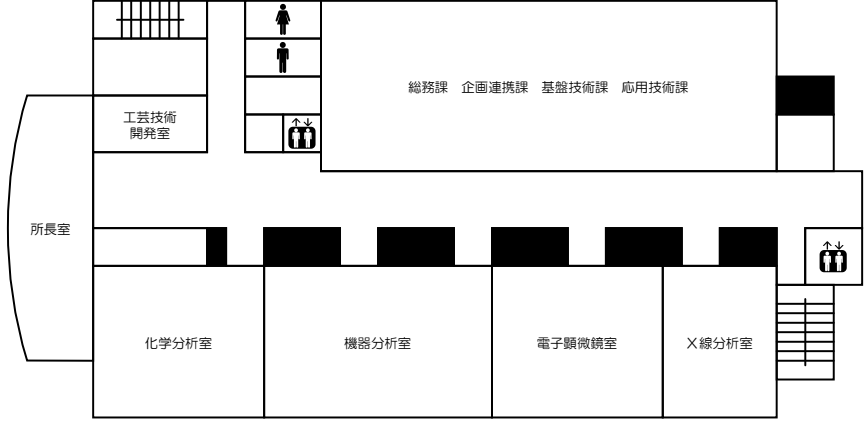
## 5F



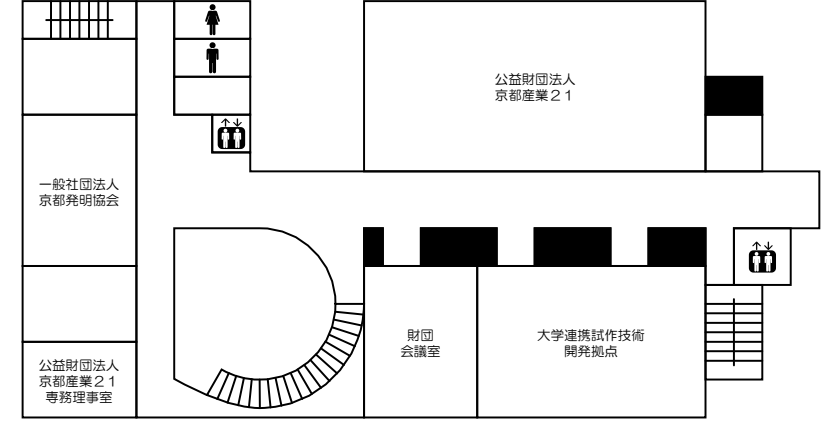
## 4F



## 3F

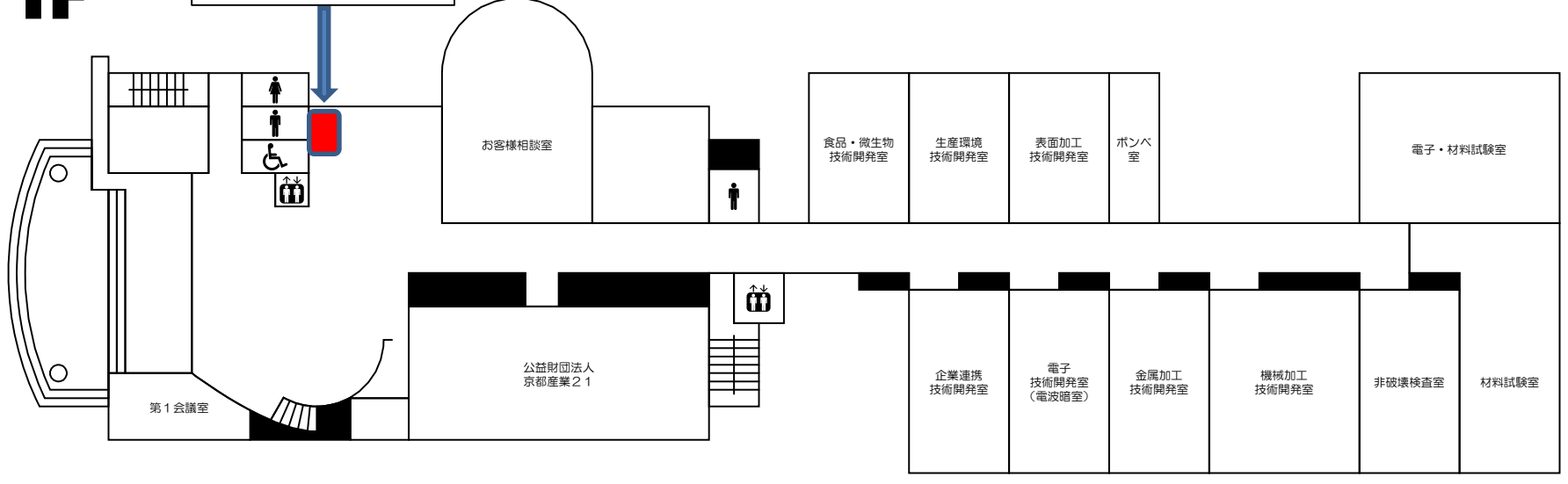


## 2F

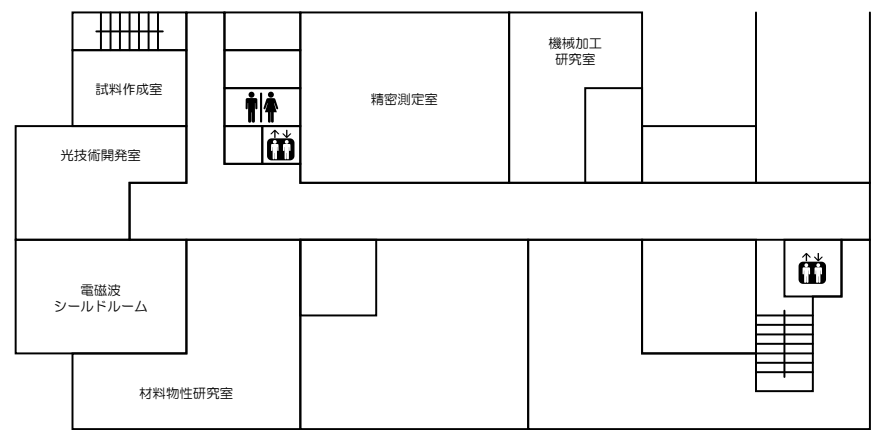


## 1F

物件番号51

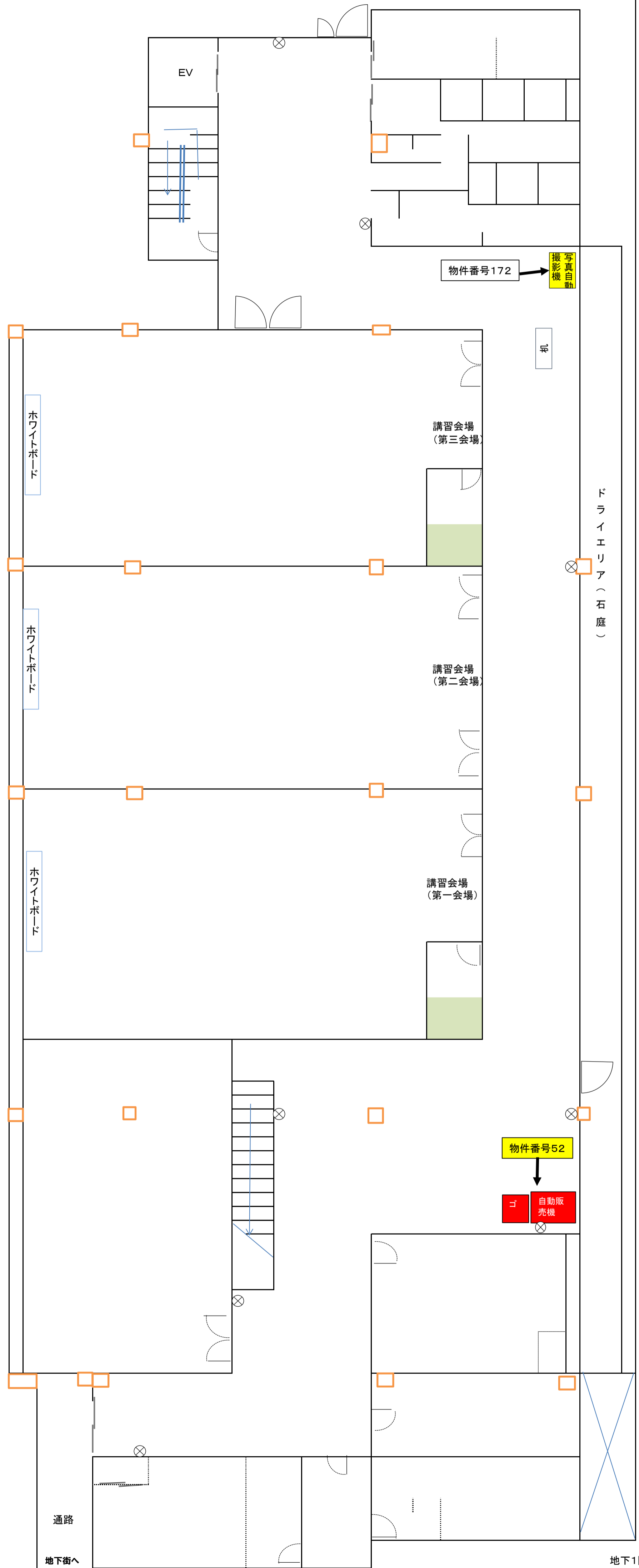


## B1F



物件番号52 京都駅前運転免許更新センター配置図

※ ⊗ は電源コンセントを表す。

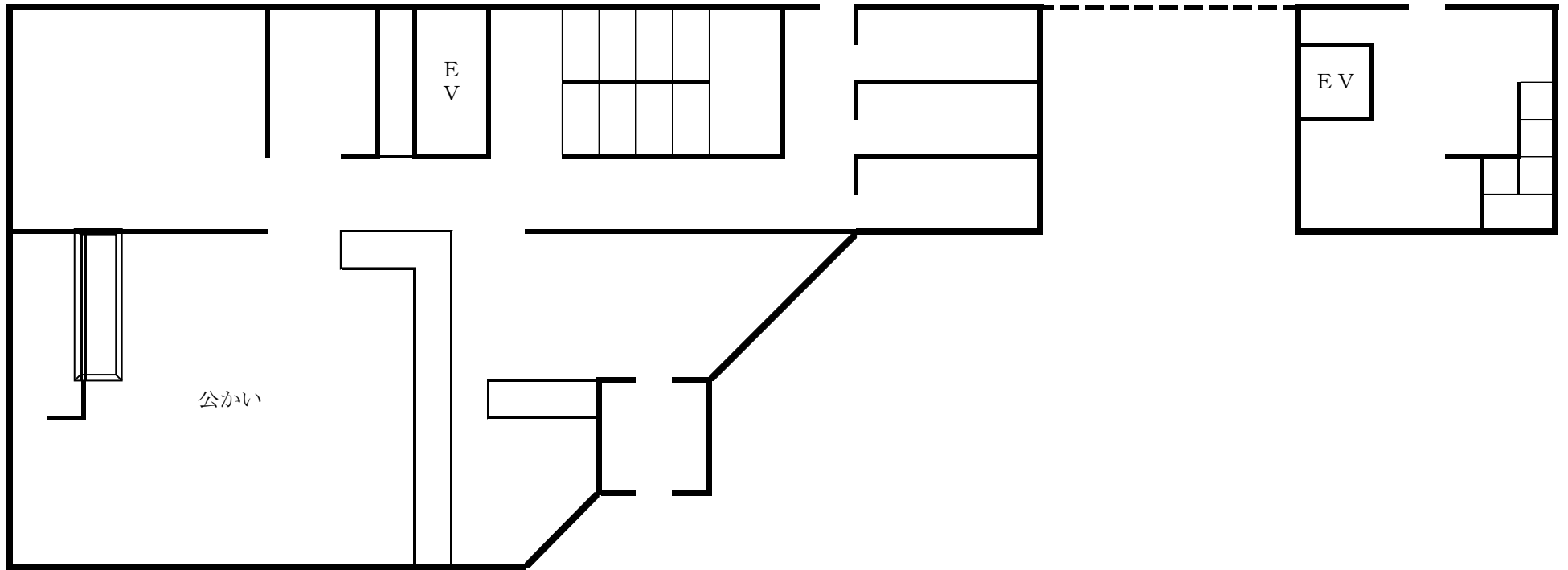
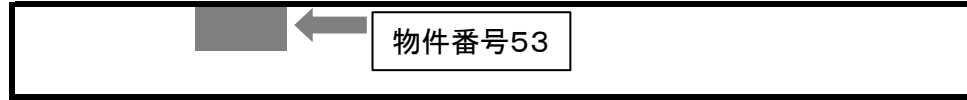


# 物件番号53 下京警察署 署庭

自動販売機

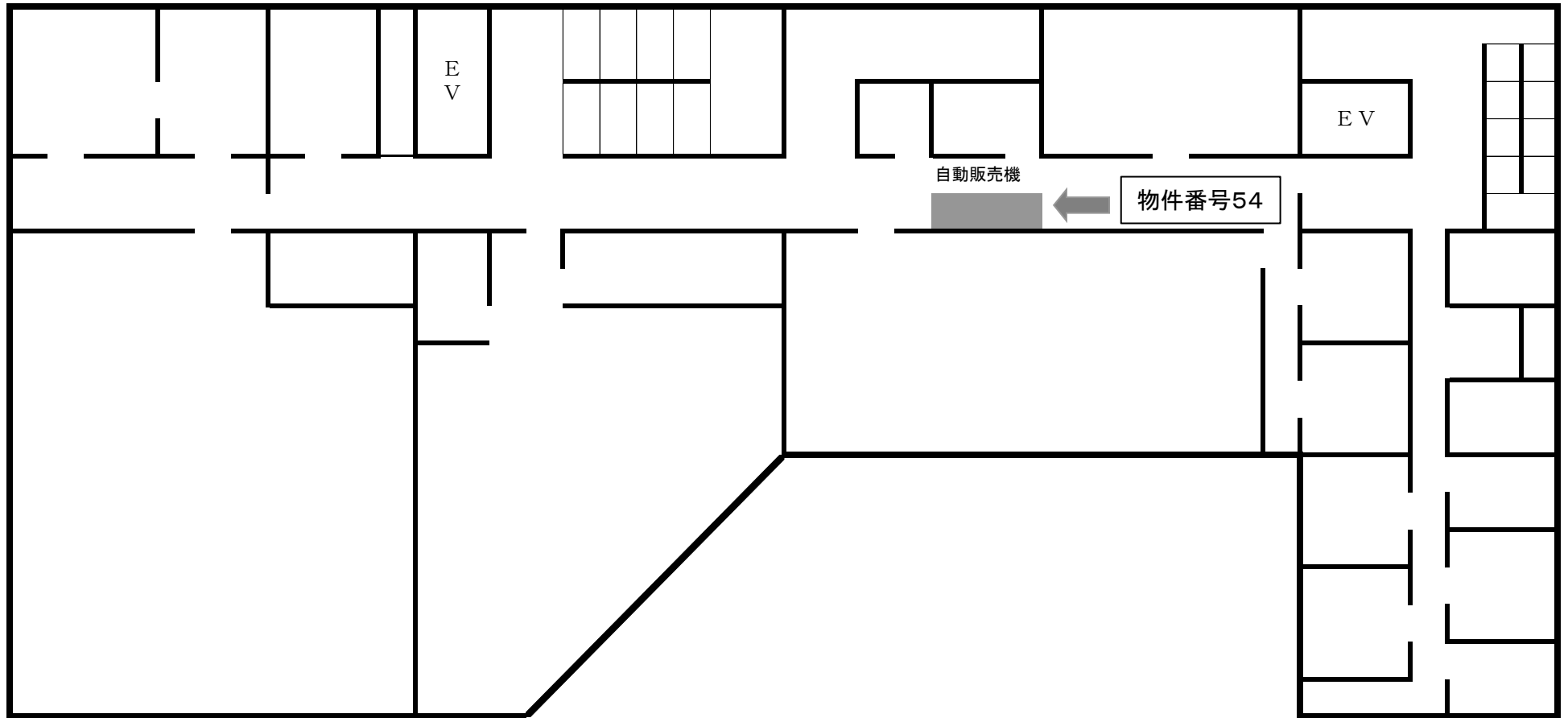
物件番号53

署庭

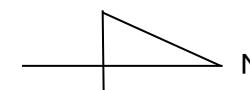
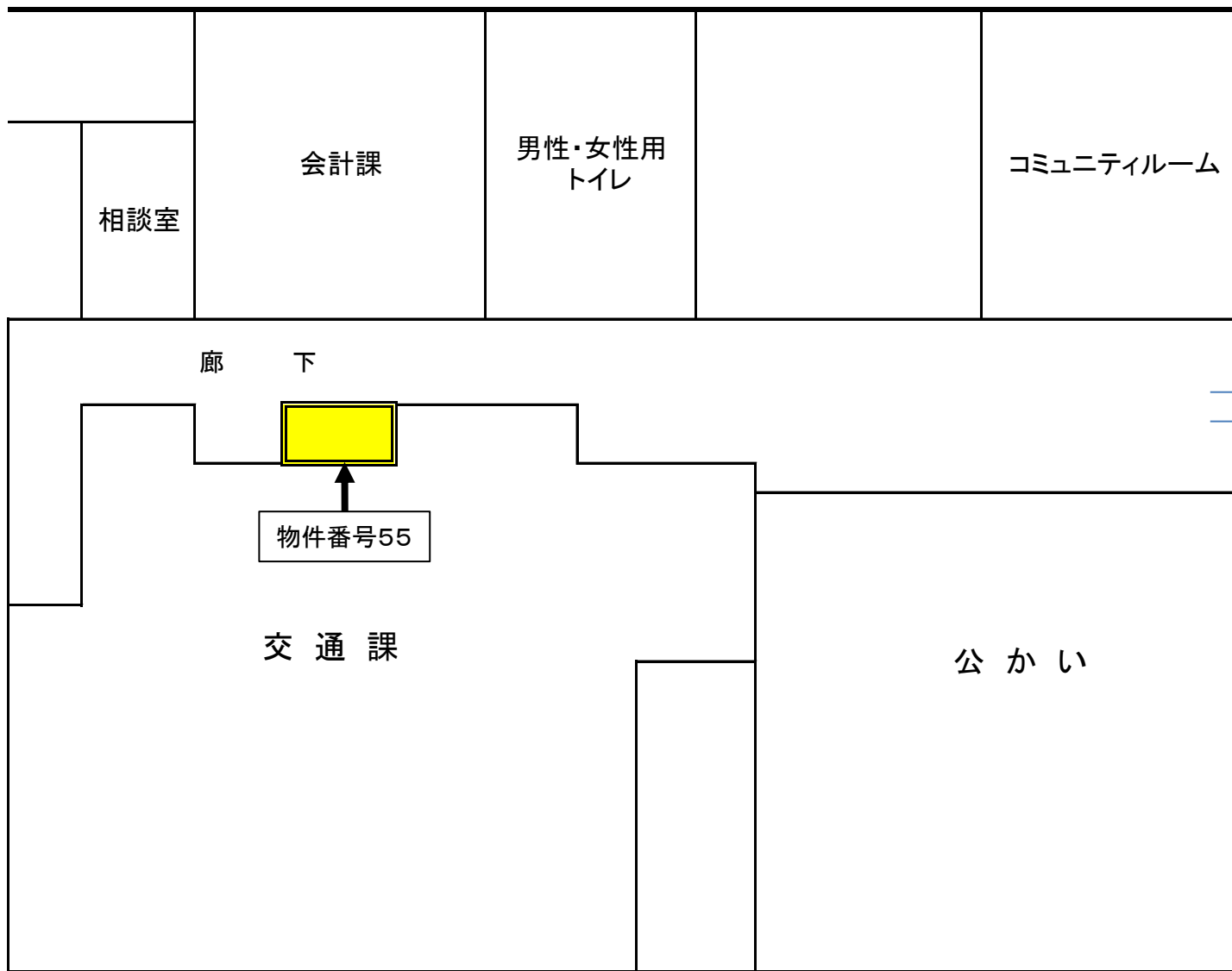




物件番号54 下京警察署 3階

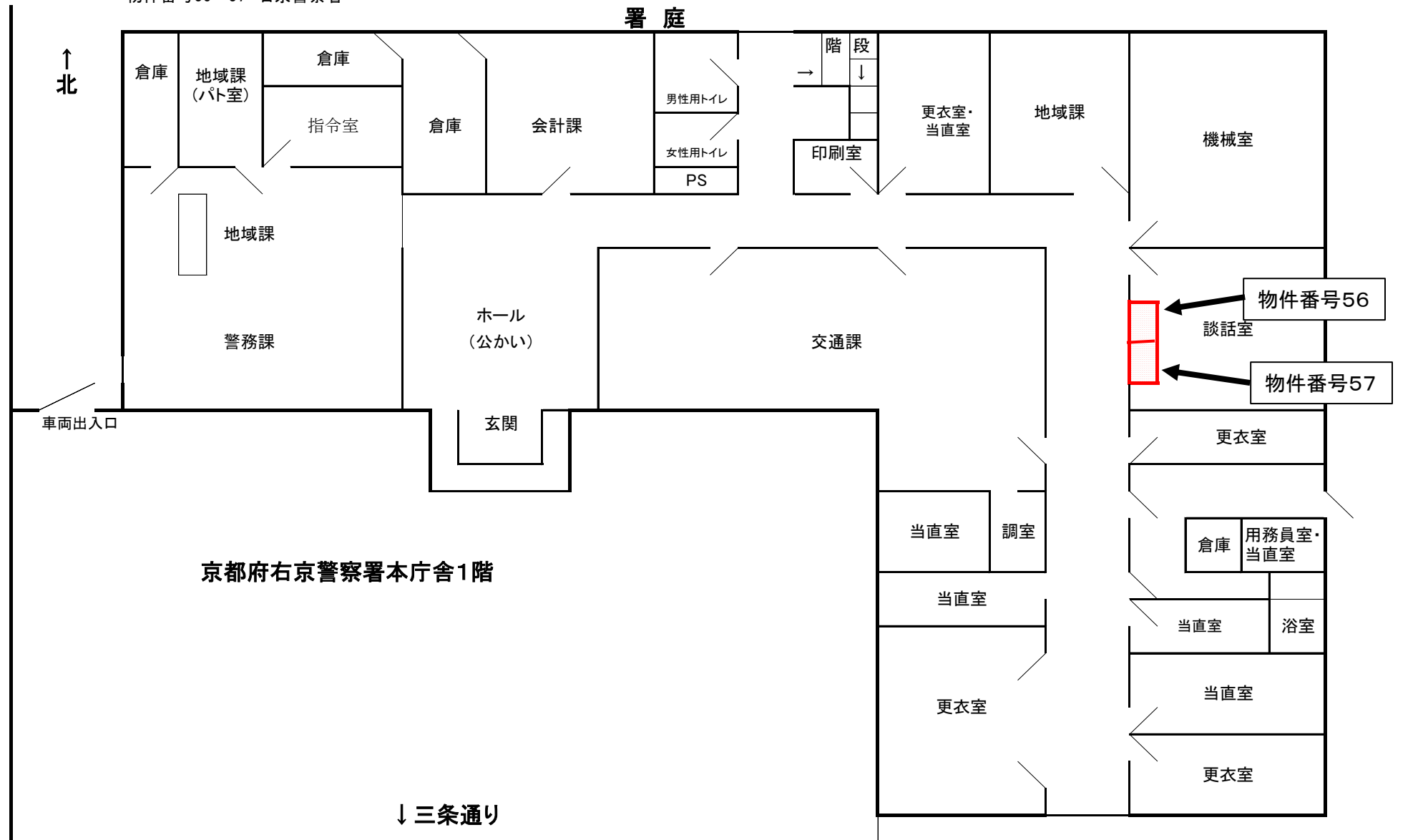


# 物件番号55 南警察署 1階 自動販売機設置図

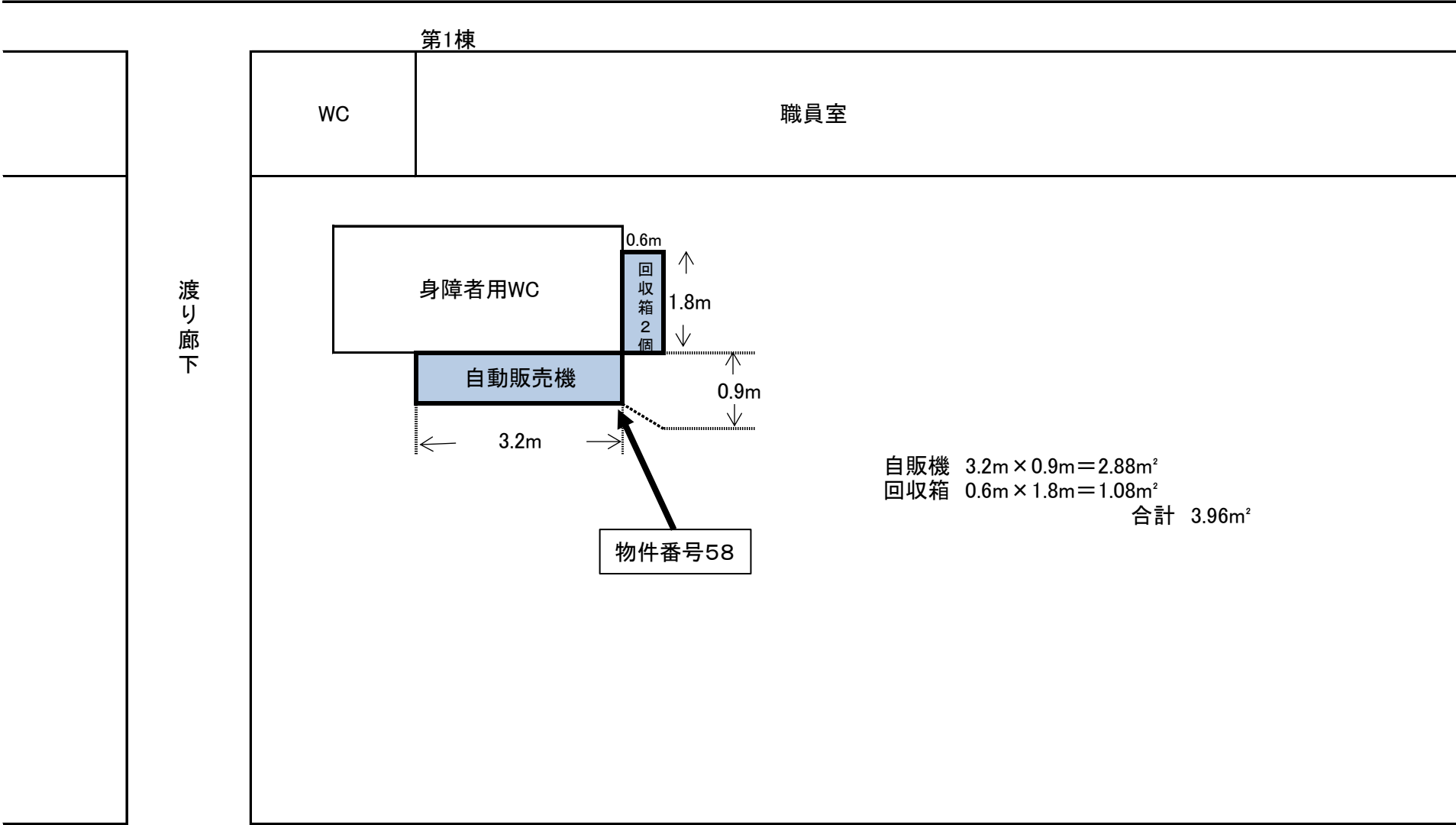


物件番号56~57 右京警察署

署庭

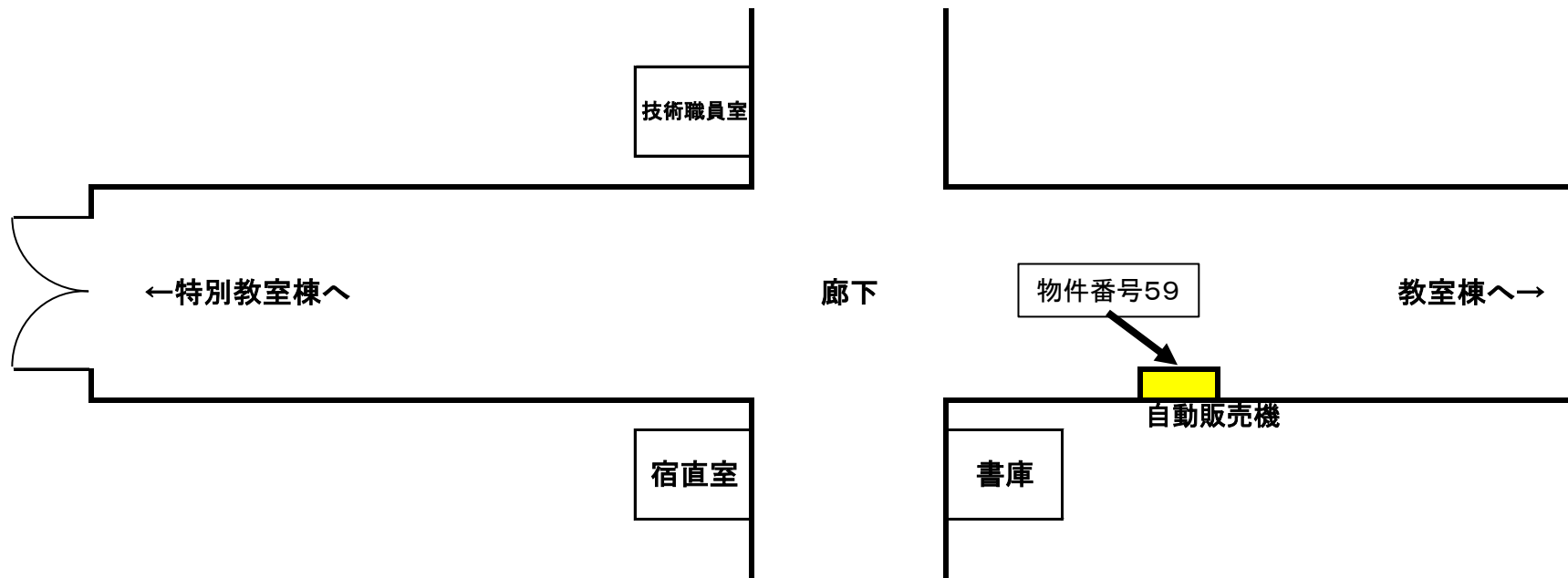


物件番号58 北嵯峨高等学校 自動販売機設置場所



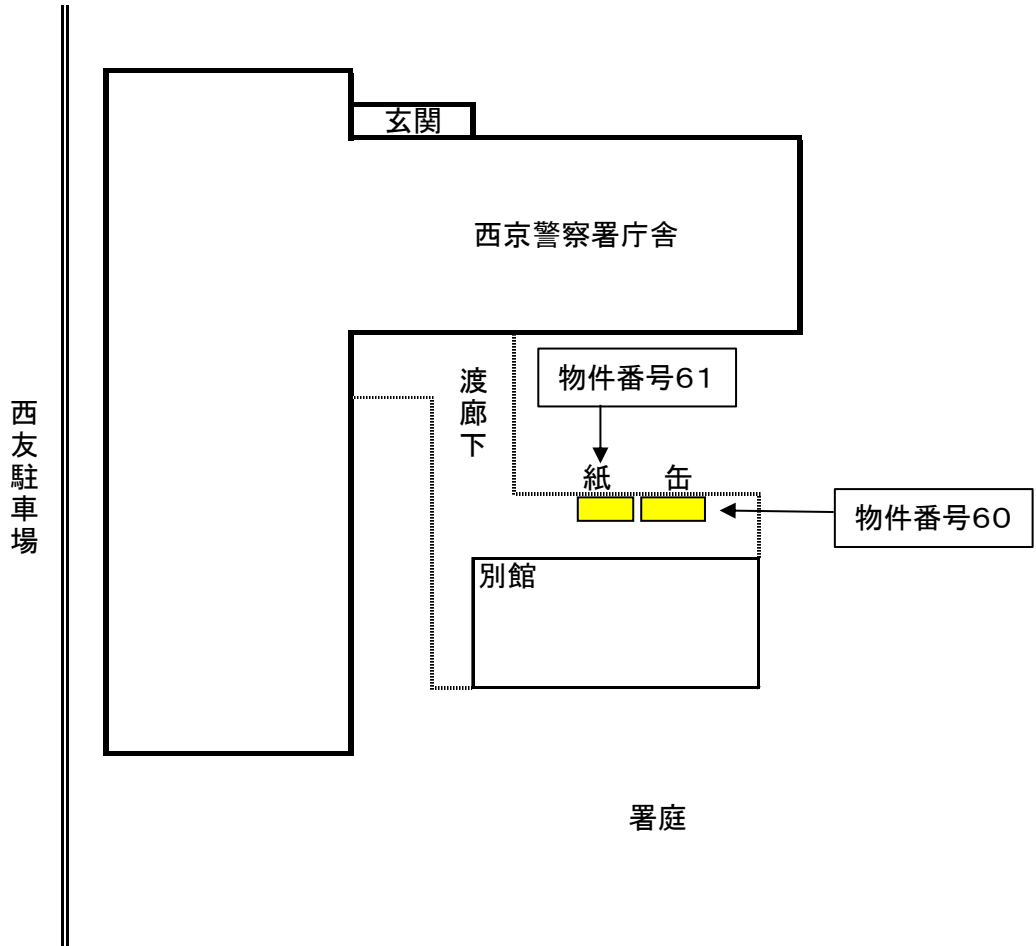
第2棟

物件番号59 京都府立北桑田高等学校管理教室棟平面図

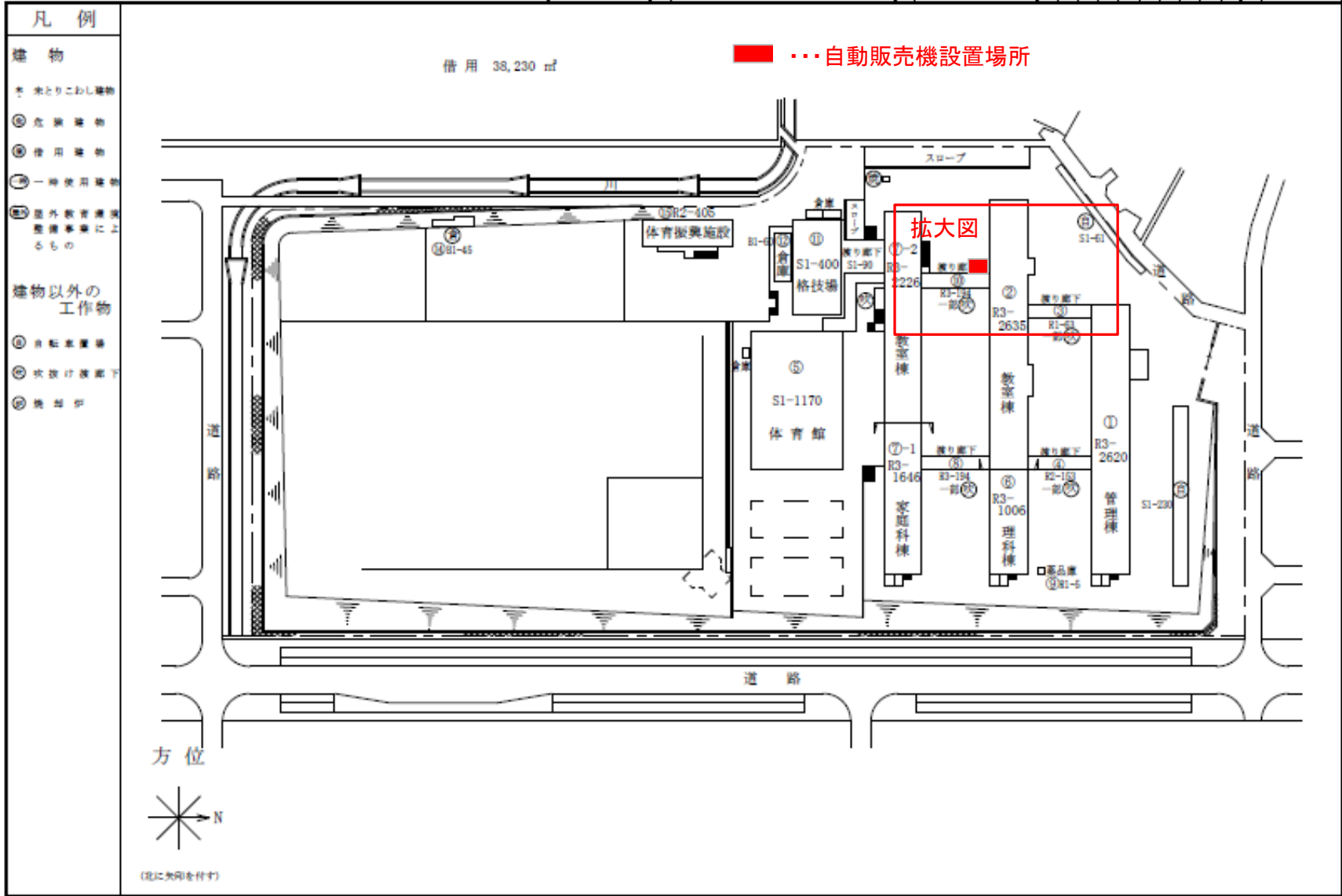


物件番号60～61 西京警察署 自動販売機設置図

一般車駐車場

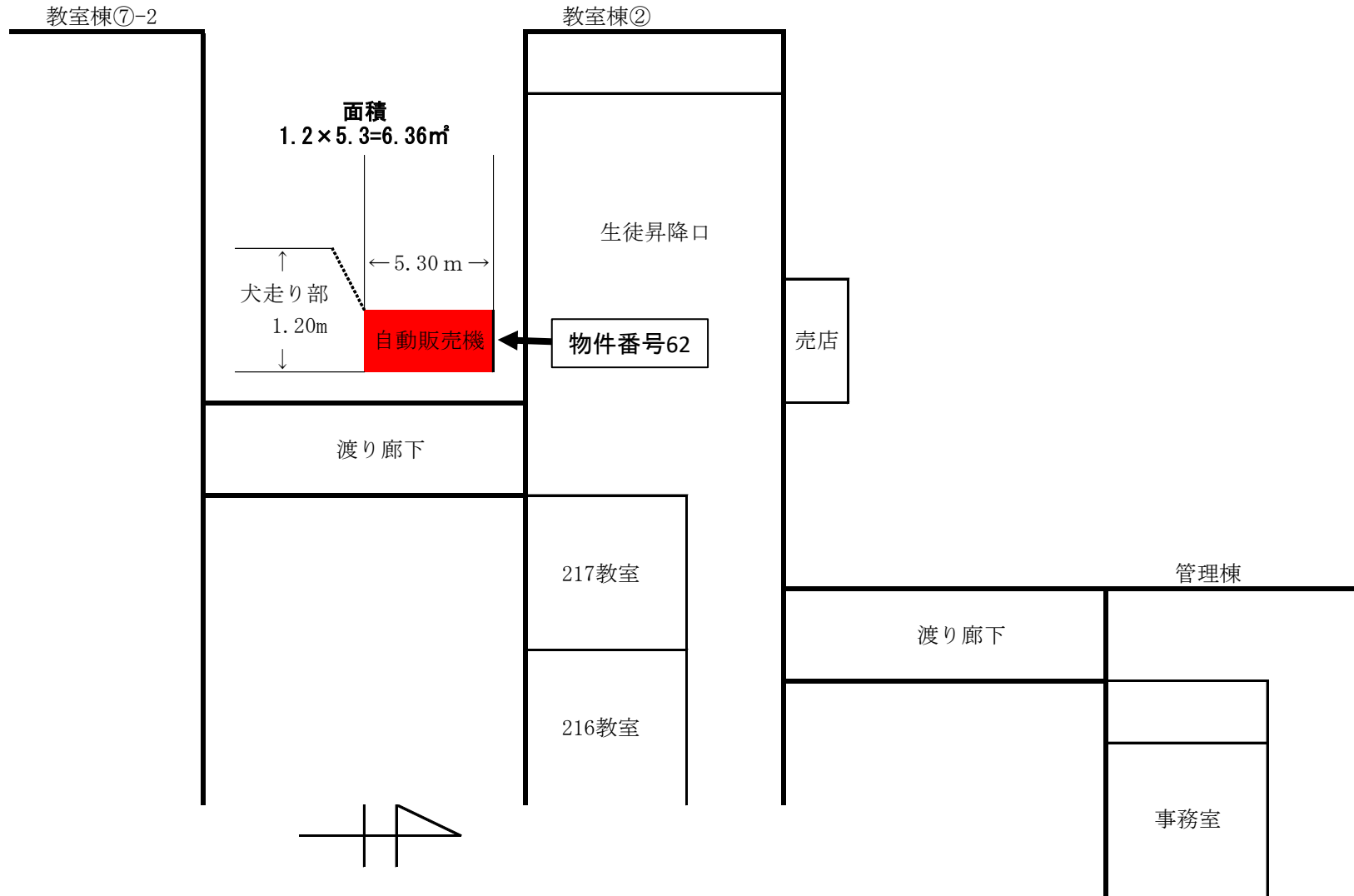


施設の配置図 縮尺 0 10 20 30 40 50 m	1/1500	校名 洛西高等学校	敷地面積	延床面積	学年級	生徒数
			216	515	518	769



物件番号62 洛西高校 自動販売機設置場所

(拡大図)



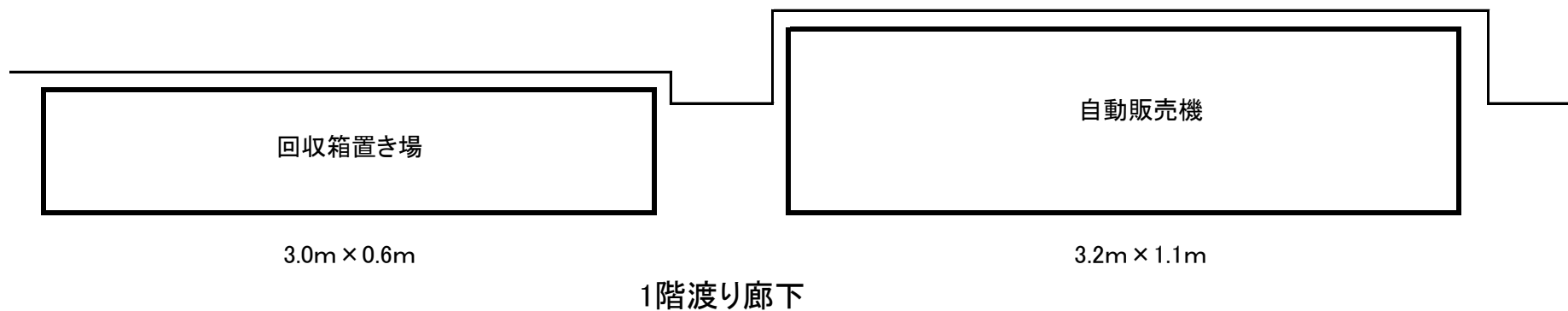


物件番号63  
京都府立東稜高等学校1階平面図

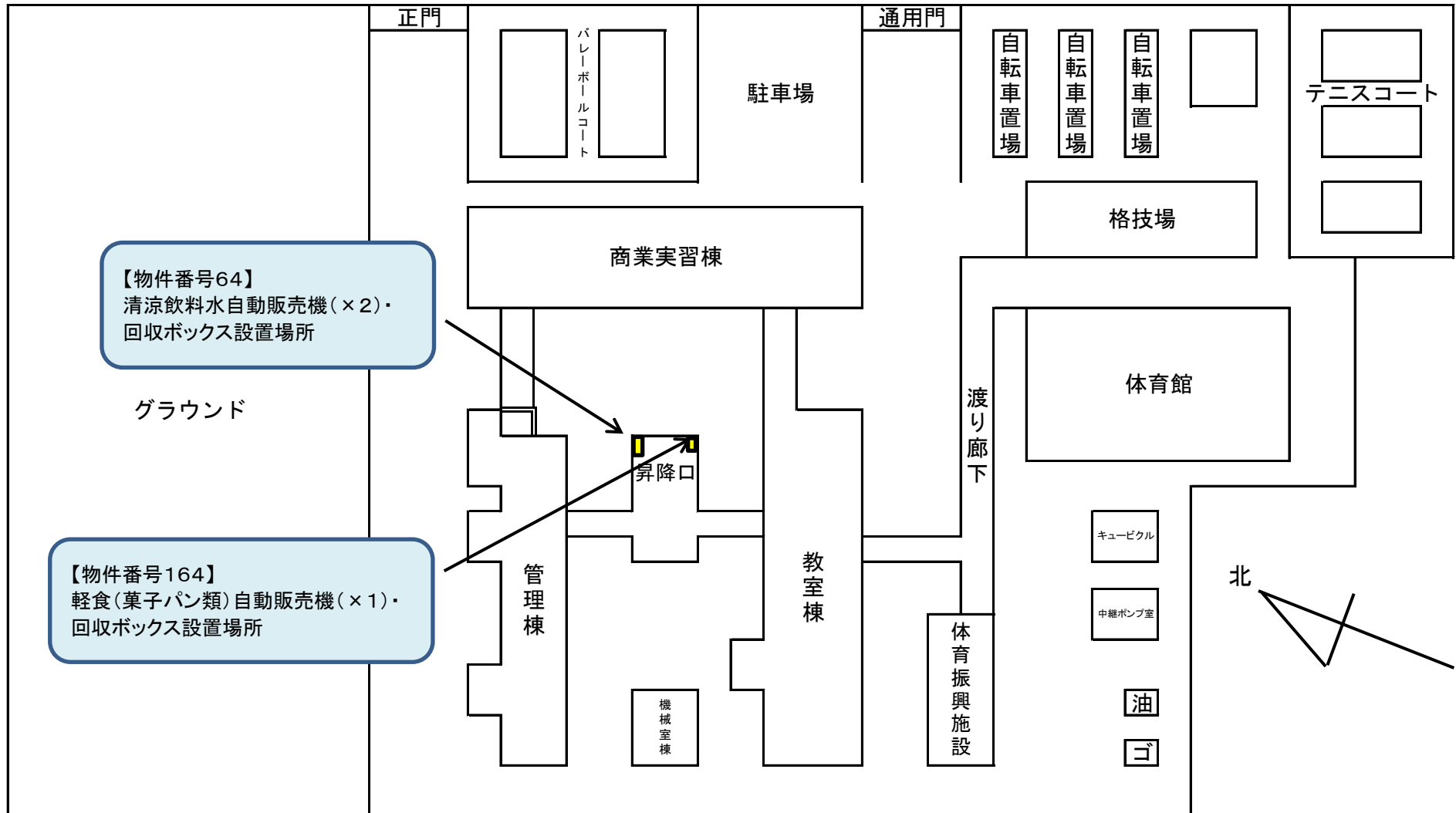


物件番号63 東稜高等学校自動販売機設置図 ※使用許可面積 6㎡

### 管 理 棟

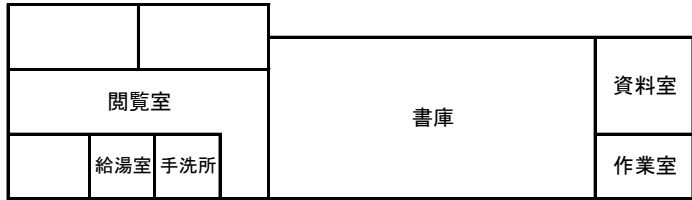
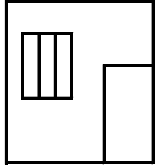


# 物件番号64 京都すばる高校 自動販売機設置平面図

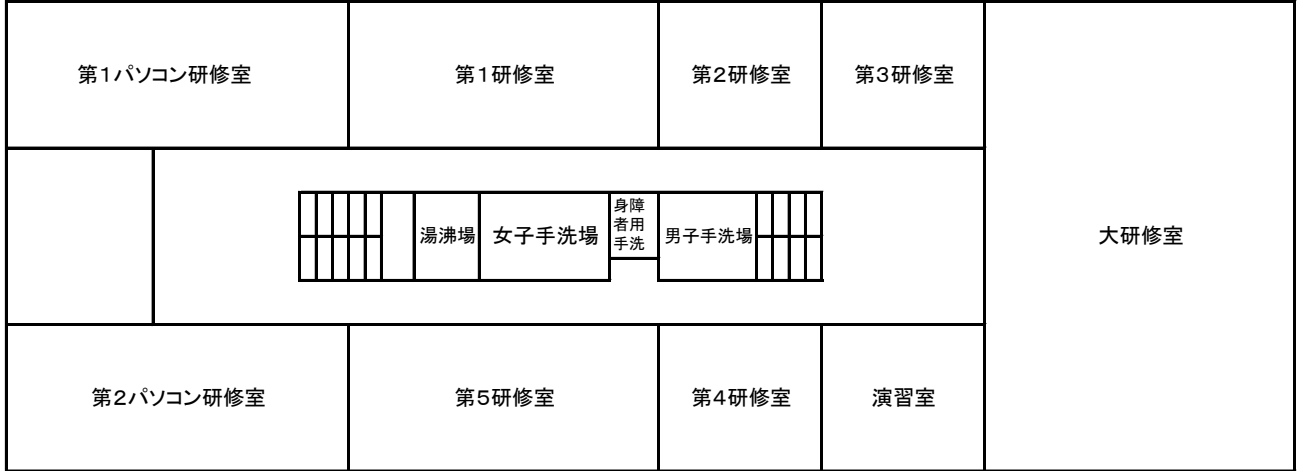


<4階>

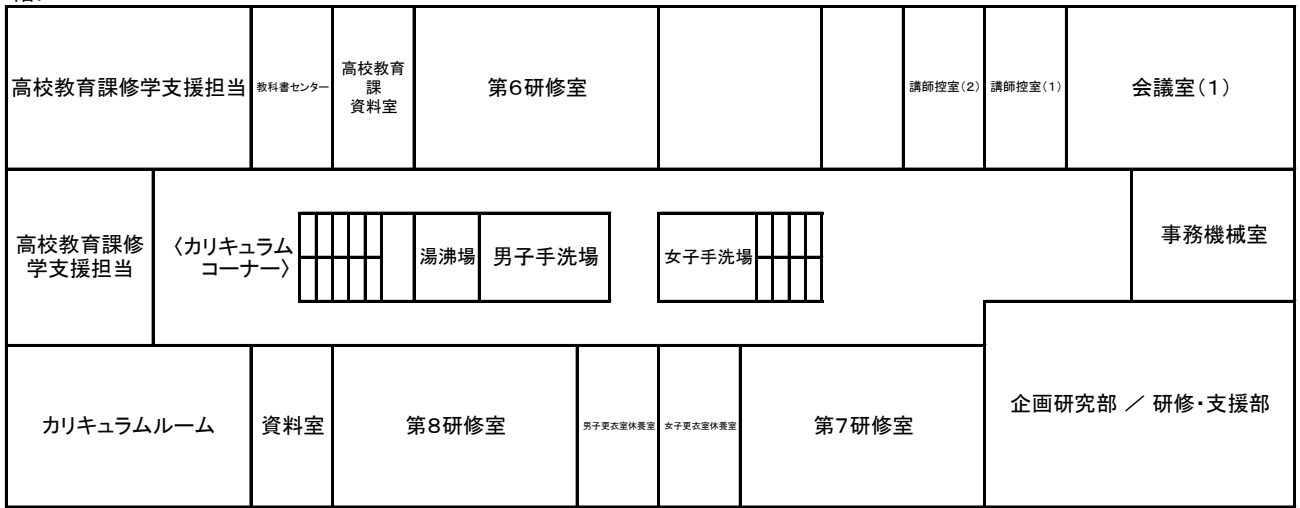
<図書館>



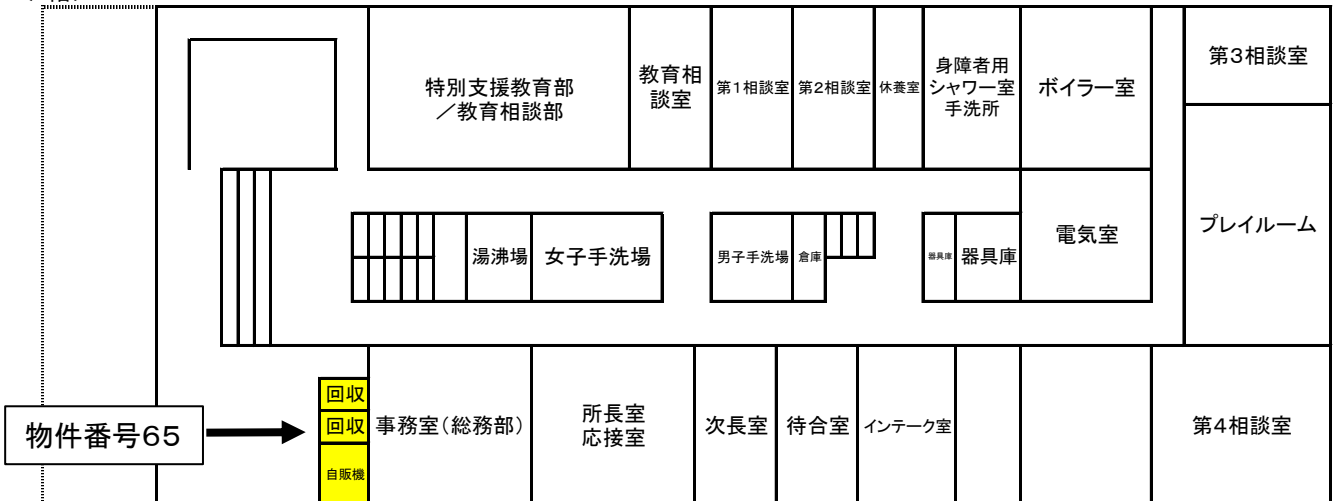
<3階>



<2階>



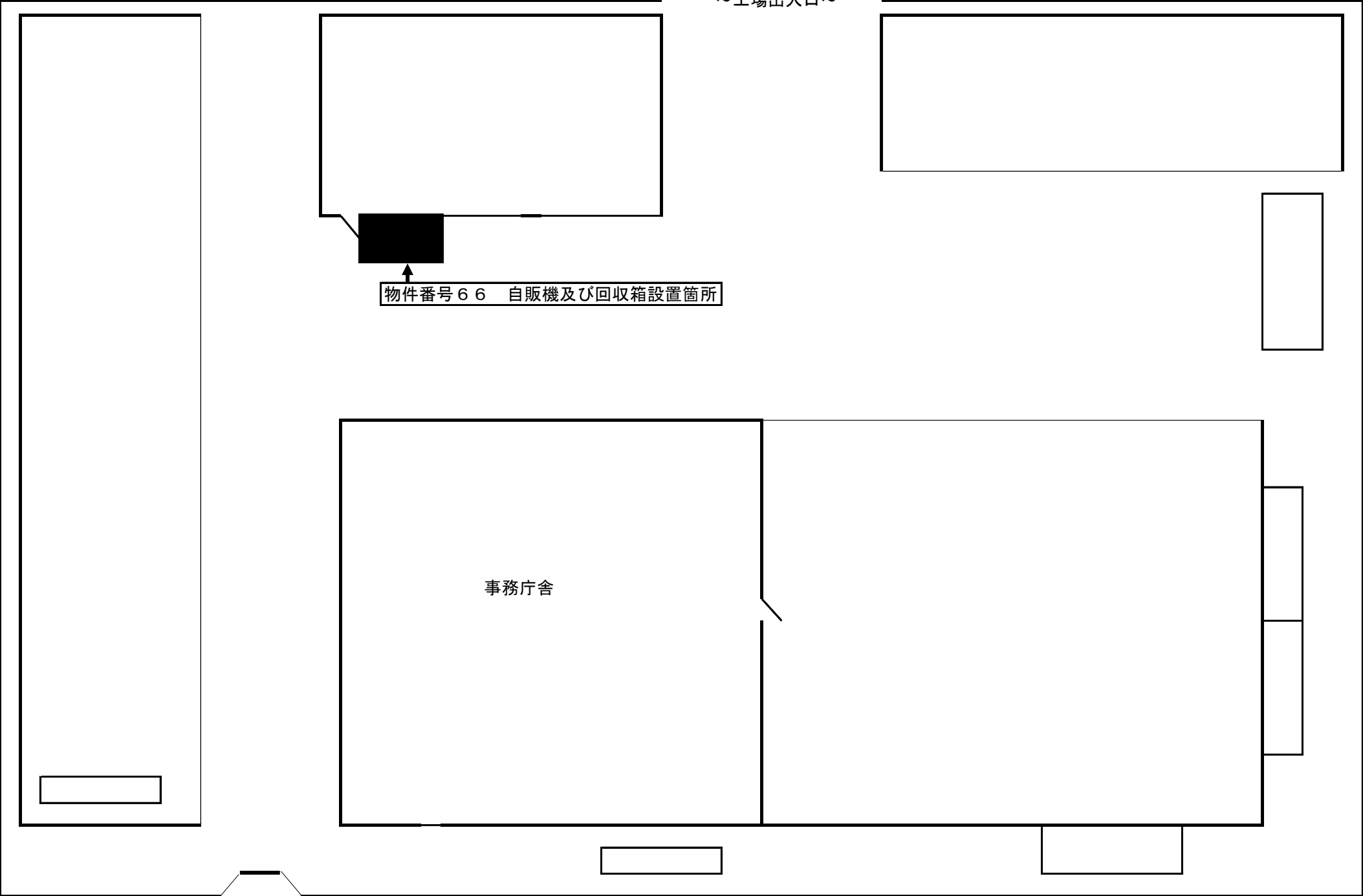
<1階>



物件番号66 自動車整備工場

N ←

～工場出入口～

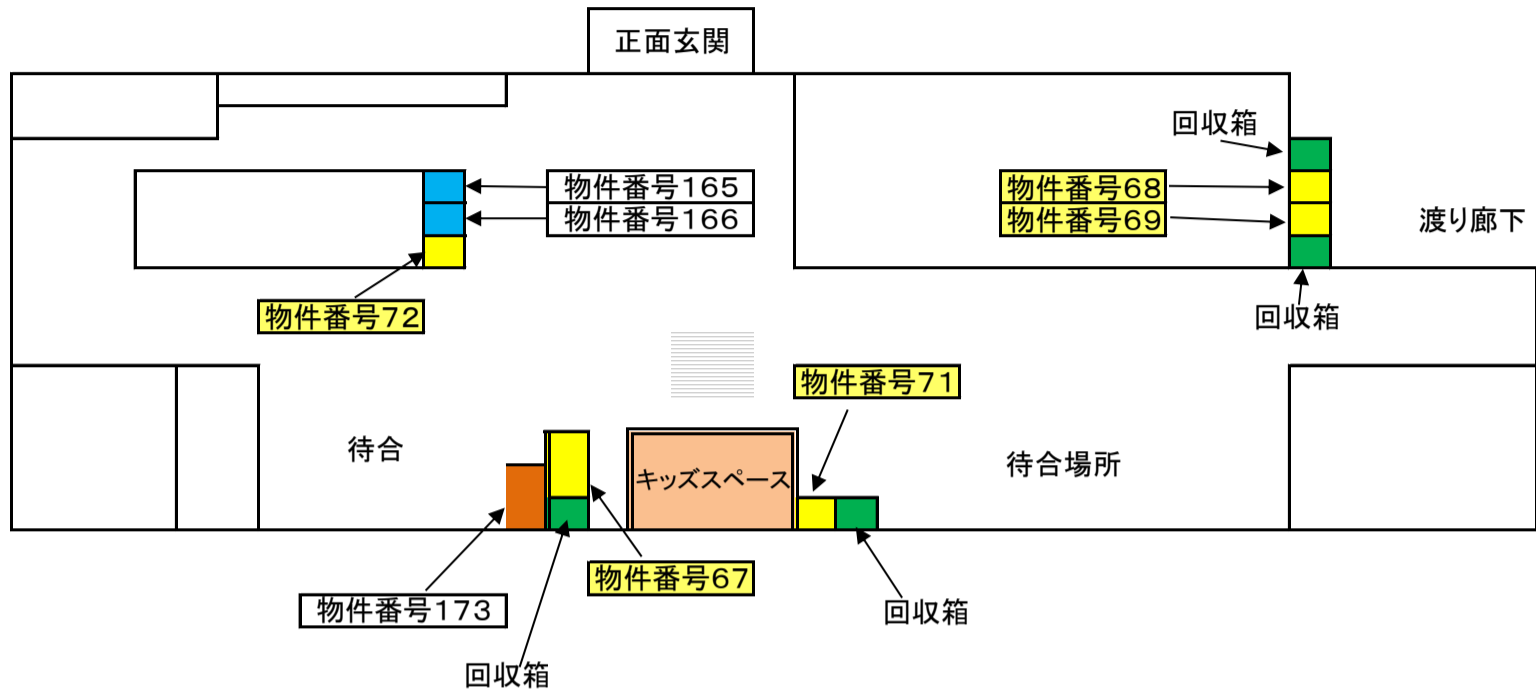


物件番号66 自販機及び回収箱設置箇所

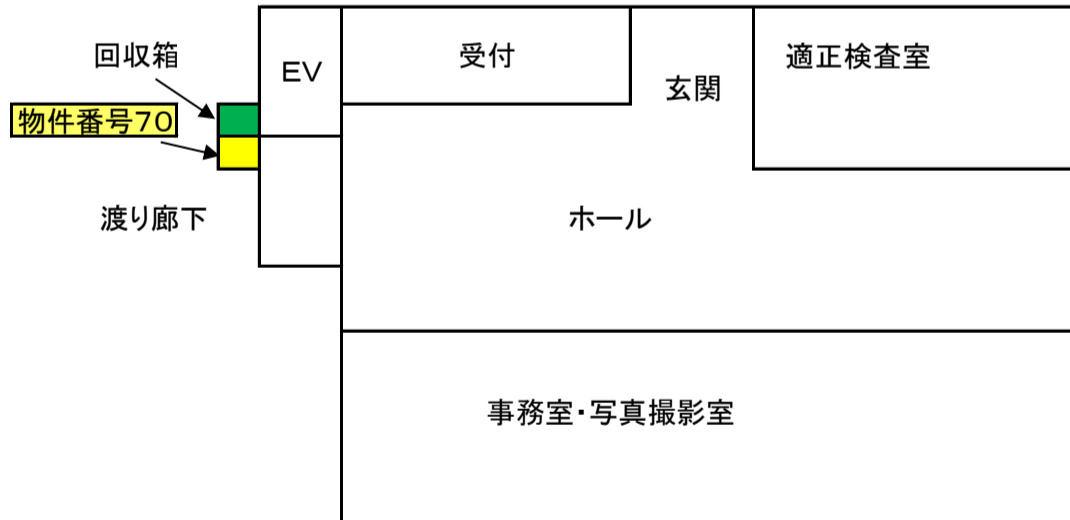
事務庁舎

物件番号67～72

運転免許試験場 自動販売機設置図  
(本館1階)



運転免許試験場 自動販売機設置図  
(別館1階)



# 物件番号73 伏見警察署本庁舎(1階)

