

府民公募型整備事業【安心・安全整備】（ 市町協働型 ・ **府民提案型** ）

番号	審査番号 065 (受付番号 001)		写 真	
路線・河川名等	一般府道 味土野大宮線 (655号)			
所在地	京丹後市大宮町三重 地内 三木工務店事務所前 約80m			
現在の状況 及 提案内容	現況	側溝が無く降雨時道路の水が田に溜る。水が流れない為、草が生え景観を損ねている。また府道の端がもろく幅員が狭いため押し車で田や畑に行く高齢者の通行が危険である		
実施内容	工種	側溝工	規模	L=80m
位置図			<p style="text-align: center;">説明図面</p>	
備考			<p style="text-align: center;">(C) 京都府自治体情報化推進協議会</p>	


府民公募型整備事業【安心・安全整備】（ 市町協働型 ・ **府民提案型** ）

番号	審査番号 374 (受付番号 003)		写真	
路線・河川名等	一般国道 178号			
所在地	宮津市長江地内			
現在の状況 及 提案内容	現況	家屋裏の地山が崩壊している。(台風18号による豪雨)		
実施内容	提案	崩壊箇所の整備		
	工種	土砂の撤去		
位置図	規模	提案区間(延長9m)内の一部	<p style="text-align: center;">説明図面</p>	
	備考	官有地内のみ実施		

府民公募型整備事業【安心・安全整備】（ 市町協働型 ・ 府民提案型 ）

番号	審査番号 389 (受付番号 004)		写 真	
路線・河川名等	一般府道 天橋立線			
所在地	宮津市文珠地内 天橋立公園内			
現在の状況 及 提案内容	現況	府道沿い、公衆便所前の照明灯が数力所球切れしている。		
	提案	照明施設点検、球替え		
実施内容	工種	実施しない(他事業で実施済)		
	規模	照明施設点検、球替え(5基)		
位置図			説明図面	
備考	夜間通行者の安全を確保する必要があるため、緊急工事として都市公園維持管理費で電球交換を実施済。			

府民公募型整備事業【安心・安全整備】（ 市町協働型 ・ **府民提案型** ）

番号	審査番号 004 (受付番号 005)		写真	
路線・河川名等	主要地方道 網野久美浜線線 (20号)			
所在地	京丹後市久美浜町丸山 地内 丸山～竹藤の間			
現在の状況 及 提案内容	現況	道路が陥没して、中が空洞、幅40cmぐらいの穴があいている。人や車の通行の際、大変危険である。		
実施内容	工種	実施しない(維持管理で対応)		
	規模			
位置図			説明図面	
備考				

府民公募型整備事業【安心・安全整備】（ 市町協働型 ・ **府民提案型** ）

番号	審査番号 276 (受付番号 006)		写 真	
路線・河川名等	二級河川 長野川			
所在地	京丹後市久美浜町丸山地内 丸山～竹藤間			
現在の状況 及 提案内容	現況	右岸堤防管理用通路の土羽護岸部が崩壊している。		
	提案	ブロック積護岸の整備を要望する。		
実施内容	工種	護岸工	説 明 図 面	
	規模	延長19.1m		
位置図				
備考				

府民公募型整備事業【安心・安全整備】（ 市町協働型 ・ **府民提案型** ）

番号	審査番号 267 (受付番号 007)		写真	
路線・河川名等	二級河川 佐濃谷川			
所在地	京丹後市久美浜町丸山地内 丸山橋下			
現在の状況 及 提案内容	現況	道路側の堤防が崩壊しており、道路がずれる恐れがあり大変危険である。 河床には土砂が多く堆積し、流路の河積を阻害している。		
	提案	ブロック積設置、河川内土砂浚渫の実施		
実施内容	工種	護岸工、浚渫工		
	規模	一部実施		
位置図			説明図面	
備考	護岸工を実施するかの判断は、現地状況を詳細に確認の上決定する。 浚渫工は土砂堆積箇所のみ実施する。			

府民公募型整備事業【安心・安全整備】（ 市町協働型 ・ **府民提案型** ）

番号	審査番号 136 (受付番号 008)	写真	
路線・河川名等	一般国道 176号		
所在地	与謝野町金屋地内 鏡山橋の南側付近		
現在の状況 及 提案内容	<p>現況 側溝の基礎部分からの湧水がひどく、畑に水が入る。隣接の家屋の方にも流れることがある。</p> <p>提案 側溝の下に暗渠排水を布設して湧水を処理してほしい。</p>		
実施内容	<p>工種 側溝高上げ工</p> <p>規模 延長100m</p>		
位置図			<p style="text-align: center;">説明図面</p>
備考	受付番号193と同一箇所		

府民公募型整備事業【安心・安全整備】（ 市町協働型 ・ **府民提案型** ）

番号	審査番号 137 (受付番号 009)		写真	
路線・河川名等	一般府道 温江加悦線			
所在地	与謝野町温江地内 温江公民館から西側民家前			
現在の状況 及 提案内容	現況	この区間だけ側溝がないので、路面排水に支障を来たしている。		
	提案	側溝を整備して路面排水が円滑にできるようにしてほしい。		
実施内容	工種	側溝工		
	規模	延長40m		
位置図			<p style="text-align: center;">説明図面</p> 	
備考				

府民公募型整備事業【安心・安全整備】（市町協働型・**府民提案型**）

番号	審査番号 249（受付番号 010）	写 真	
路線・河川名等	二級河川 温江川		
所在地	与謝野町温江地内 大虫橋 下流（右岸）		
現在の状況 及 提 案 内 容	<p>現況 既設石積護岸の基礎部に破損が見られ、崩壊の危険性がある。</p> <p>提案 コンクリートを詰める等の修繕をしてほしい。</p>		
実 施 内 容	<p>工種 実施しない（他事業で実施）</p> <p>規模</p>		
位 置 図		説 明 図 面	
備 考	護岸補修を他事業で実施する		

府民公募型整備事業【安心・安全整備】（市町協働型・**府民提案型**）

番号	審査番号 〇24（受付番号 〇11）		写 真	
路線・河川名等	主要地方道 宮津養父線			
所在地	与謝野町四辻地内			
現在の状況 及 提 案 内 容	現況	舗装に轍ができ水が溜る。 水が民家に飛んだり冬期には凍結して危険である。		
	提 案	舗装のやり替えを実施してほしい。		
実施内容	工種	切削オーバーレイ工	説 明 図 面	
	規模	延長10m		
位置図				
備 考				

府民公募型整備事業【安心・安全整備】（ 市町協働型 ・ **府民提案型** ）

番号	審査番号 382 (受付番号 012)		写真	
路線・河川名等	主要地方道 網野岩滝線			
所在地	与謝野町岩滝 地内 安田生コン(株)付近			
現在の状況 及 提案内容	現況	府道横断排水ボックスの吐け口（阿蘇海）に土砂が堆積しており、水の流れが悪い。		
実施内容	工種	土砂撤去		
	規模	延長30m 暗渠内 土量 約4m ³ 吐け口（阿蘇海）土量 約16m ³		
位置図			<p style="text-align: center;">説明図面</p> 	
備考				



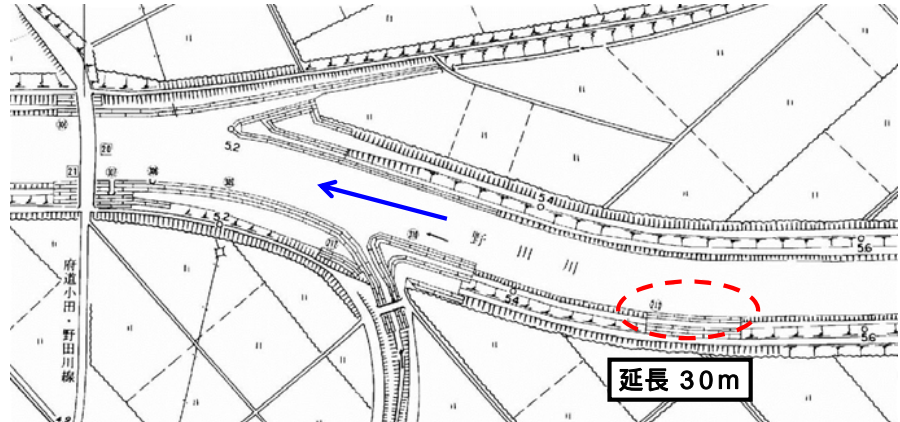
府民公募型整備事業【安心・安全整備】（市町協働型・**府民提案型**）

番号	審査番号 196（受付番号 013）		写 真	
路線・河川名等	主要地方道 宮津養父線			
所在地	与謝野町幾地地内 幾地交差点（府道宮津養父線と府道野田川加悦線の交差点）			
現在の状況 及 提 案 内 容	現況	市場小学校の通学路となっているが、四辻側からの車両が左折する際、児童と接触事故になる危険性がある。		
	提案	ガードパイプまたはガードレールを設置してほしい。		
実施内容	工種	ポストコーン設置工、カラー舗装工		
	規模	延長4m		
位置図			<p style="text-align: center;">説 明 図 面</p> 	
備 考				

府民公募型整備事業【安心・安全整備】（市町協働型・**府民提案型**）

番号	審査番号 〇25（受付番号 〇14）		写 真	
路線・河川名等	一般府道 下地野田川停車場線			
所在地	与謝野町下山田地内			
現在の状況 及 提案内容	現況	側溝より舗装が低く、路面排水が処理されず水や泥が溜まる。		
	提案	府民公募型事業で本線の舗装を実施する際、同時に舗装を実施してほしい。		
実施内容	工種	舗装工		
	規模	実施しない（他事業で実施）		
位置図			<p style="text-align: center;">説明図面</p> 	
備考	過年度採択工事とあわせて工事中			

府民公募型整備事業【安心・安全整備】（ 市町協働型 ・ **府民提案型** ）

番号	審査番号 361 (受付番号 015)	写 真	
路線・河川名等	二級河川 野田川		
所在地	与謝野町上山田地内 嘉久屋橋 上流 (左岸)		
現在の状況 及 提案内容	現況 高水敷の木が増水時に水の流れを阻害しており、氾濫の危険性がある。		
	提案 河川内の木を伐採し、水が円滑に流れるようにしてほしい。		
実施内容	工種 樹木伐採		
	規模 延長 L = 30m		
位置図	 <p>山田小学校 江陽中学校 岩屋川 野田川 石川小中学 提案箇所</p> <p>上山田 水戸川 兵右衛門橋 丹後海陸交通 オートザム ENEOS 石川小 西禰</p> <p>© 京都府自治体情報化推進協議会 © PASCO © INCREMENT</p>		説明図面
備考	 <p>延長 30m</p>		



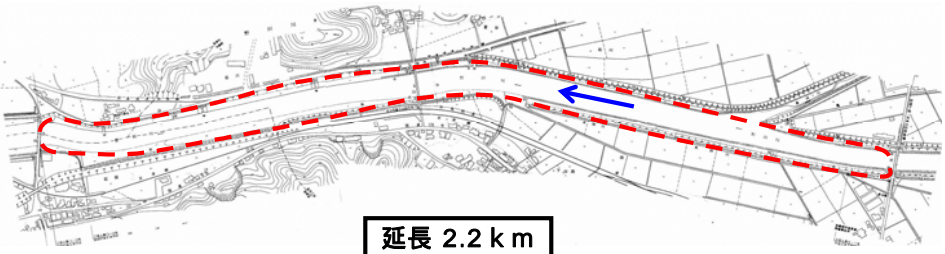
府民公募型整備事業【安心・安全整備】（ 市町協働型 ・ **府民提案型** ）

番号	審査番号 106 (受付番号 016)		写真	
路線・河川名等	一般国道 176号			
所在地	与謝野町石川地内 堂谷交差点			
現在の状況 及 提案内容	現況	歩行者溜まりがないので、国道を横断するために信号待ちをする時に危険である。		
	提案	歩行者溜まりを設置してほしい。		
実施内容	工種	擁壁工、舗装工		
	規模	延長5m		
位置図			説明図面	
備考				

府民公募型整備事業【安心・安全整備】（ 市町協働型 ・ **府民提案型** ）

番号	審査番号 085 (受付番号 017)		写真	
路線・河川名等	主要地方道 宮津野田川線			
所在地	与謝野町石川地内 一心寺付近			
現在の状況 及 提案内容	現況	通学路であるが歩道がないので、子供たちの通行の際、大変危険である。		
	提案	道路に蓋掛け側溝を新設し、歩行空間を確保してほしい。		
実施内容	工種	側溝工		
	規模	延長30m		
位置図			<p style="text-align: center;">説明図面</p> 	
備考				

府民公募型整備事業【安心・安全整備】（ 市町協働型 ・ **府民提案型** ）

番号	審査番号 362 (受付番号 018)		写真	
路線・河川名等	二級河川 野田川			
所在地	与謝野町石川地内 兵右衛門橋から石田橋			
現在の状況及び提案内容	現況	高水敷の木が増水時に水の流れを阻害しており、氾濫の危険性がある。		
	提案	河川内の木を伐採し、水が円滑に流れるようにしてほしい。		
実施内容	工種	樹木伐採		
	規模	延長 L = 2.2 km		
位置図			説明図面	
備考				

府民公募型整備事業【安心・安全整備】（市町協働型・**府民提案型**）

番号	審査番号 026（受付番号 019）		写 真	
路線・河川名等	主要地方道 野田川大宮線			
所在地	与謝野町石川地内 亀山交差点から四辻方面			
現在の状況 及 提案内容	現況	上り車線の路面及び周辺構造物が沈下し横断勾配が急になっているので、通行車両がハンドルをとられ事故を起こす危険性が高い。		
	提案	歩車道境界ブロックの据え直し、舗装打ち換えにより、横断勾配を是正してほしい。		
実施内容	工種	車道舗装工（切削オーバーレイ）、歩道舗装工、縁石工		
	規模	延長150m		
位置図			説 明 図 面	
備 考				

府民公募型整備事業【安心・安全整備】（ 市町協働型 ・ **府民提案型** ）

番号	審査番号 302 (受付番号 020)		写真	
路線・河川名等	二級河川 香河川			
所在地	与謝野町石川地内			
現在の状況 及 提案内容	現況	護岸崩壊し、農道が隣接するため通行が危険である。		
	提案	護岸をブロック積等で復旧してほしい。		
実施内容	工種	護岸復旧	説明図面	
位置図	規模	延長 L = 5m		
	備考			

府民公募型整備事業【安心・安全整備】（市町協働型・**府民提案型**）

番号	審査番号 375（受付番号 021）		写真	
路線・河川名等	亀島（立石）急傾斜施設			
所在地	伊根町亀島地内			
現在の状況 及 提案内容	現況	急傾斜施設の排水路に隙間があり、正常な排水ができていない。		
	提案	施設天端の修繕・排水路の修繕		
実施内容	工種	天端張コンクリート及び側溝の修繕		
	規模	延長 10.0m		
位置図			説明図面	
備考				