

府民公募型整備事業【安心・安全整備】（市町協働型・**府民提案型**）

番号	審査番号 003（受付番号 168）		写 真	
路線・河川名等	一般府道 橋木鳥取線			
所在地	京丹後市 弥栄町 木橋 地内			
現在の状況 及 提案内容	現況	府道と市道との交差点付近が狭く、離合しにくい。 通学路だが歩道がない。		
実施内容	工種	実施しない	規模	
位置図			説明図面	
備考	用地取得に時間を要するため、対象外			

府民公募型整備事業【安心・安全整備】（ 市町協働型 ・ **府民提案型** ）

番号	審査番号 342 (受付番号 169)		写真	
路線・河川名等	二級河川 鳥取川			
所在地	京丹後市弥栄町鳥取地内			
現在の状況及び提案内容	現況	土砂等の堆積で、正常な流れを妨げ、災害の要因にもなりかねない。		
実施内容	工種	浚渫工		
	規模	延長 230m (一部実施)		
位置図			説明図面	
備考	土砂堆積箇所のみ実施する。			


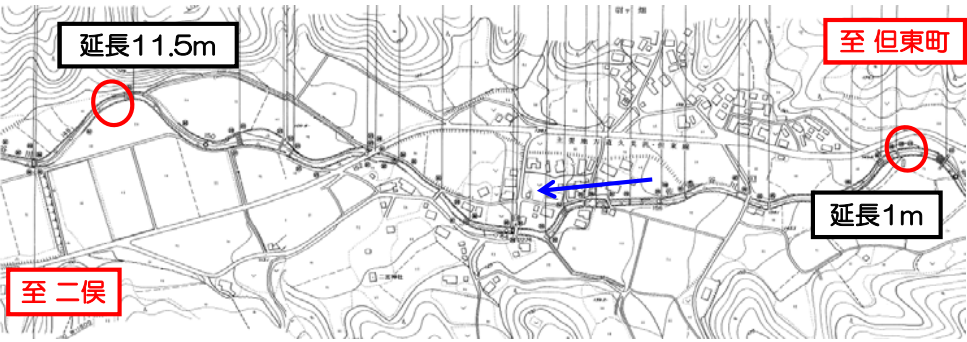

府民公募型整備事業【安心・安全整備】（ 市町協働型 ・ **府民提案型** ）

番号	審査番号 260 (受付番号 170)		写真	
路線・河川名等	二級河川 久美谷川			
所在地	京丹後市久美浜町三谷地内			
現在の状況及び提案内容	現況	カマタ橋下で水流等の影響で侵食が見られ、今後の自然災害等で被害が拡大する恐れがあり、このまま放置しておくとは極めて危険である。		
実施内容	提案	護岸補強		
	工種	実施しない		
位置図			説明図面	
				
備考	市道橋であり、京都府管理施設でないため			

府民公募型整備事業【安心・安全整備】（市町協働型・**府民提案型**）

番号	審査番号 226（受付番号 171）		写 真	
路線・河川名等	一般国道 482号			
所在地	京丹後市久美浜町尉ヶ畑 地内 朝日公園前附近			
現在の状況 及 提 案 内 容	現況	下り坂でカーブがある為、冬季時には、凍結による事故が多発し大変危険である		
実 施 内 容	工種	防護柵設置工（一部実施）		
	規模	L=80m	説 明 図 面	
位 置 図				
備 考	舗装改良は緊急性が低いため、実施しない			

府民公募型整備事業【安心・安全整備】（市町協働型・**府民提案型**）

番号	審査番号 318（受付番号 172）		写 真	
路線・河川名等	二級河川 佐濃谷川			
所在地	京丹後市久美浜町尉ヶ畑地内			
現在の状況 及 提案内容	現況	取水管を大雨時に水量の調節に石・板で調整しているが災害時には危険を要し、大変危険である。また護岸が崩壊している。		
	提案	水量を調整できるように、ゲートを設置する。護岸を整備する。		
実施内容	工種	護岸工	説明図面	
	規模	延長11.5m		
位置図				
備考	取水施設（ゲート）は、京都府管理施設ではないため実施しない			

府民公募型整備事業【安心・安全整備】（ 市町協働型 ・ **府民提案型** ）

番号	審査番号 191 (受付番号 173)		写真	
路線・河川名等	一般国道 482号			
所在地	京丹後市久美浜町尉ヶ畑 地内 朝日公園前付近			
現在の状況 及 提案内容	現況	道路幅も狭く交通量も多くないと思い、減速しないでカーブに入る車があり事故も多発しているため、大変危険である。		
	提案	朝日公園前付近カーブの場所にガードレールの設置。		
実施内容	工種	ガードレール設置		
	規模	延長 L=60m		
位置図			説明図面	
備考				

府民公募型整備事業【安心・安全整備】（市町協働型・**府民提案型**）

番号	審査番号 056（受付番号 174）		写真	
路線・河川名等	一般府道 町分久美浜線（706号）			
所在地	京丹後市久美浜町友重 地内 友重集荷場より南へ約70m区間			
現在の状況 及 提案内容	現況	平成26年4月より小学校統廃合の為、他地区の子供達の通学路として利用しているが、歩道もなく通学時等大変危険である		
	提案	道路の側溝に蓋掛けをし歩行空間を確保してほしい		
実施内容	工種	実施しない		
	規模			
位置図			説明図面	
備考	市が管理する施設（用水路）に関する工事であり実施しない			

府民公募型整備事業【安心・安全整備】（市町協働型・**府民提案型**）


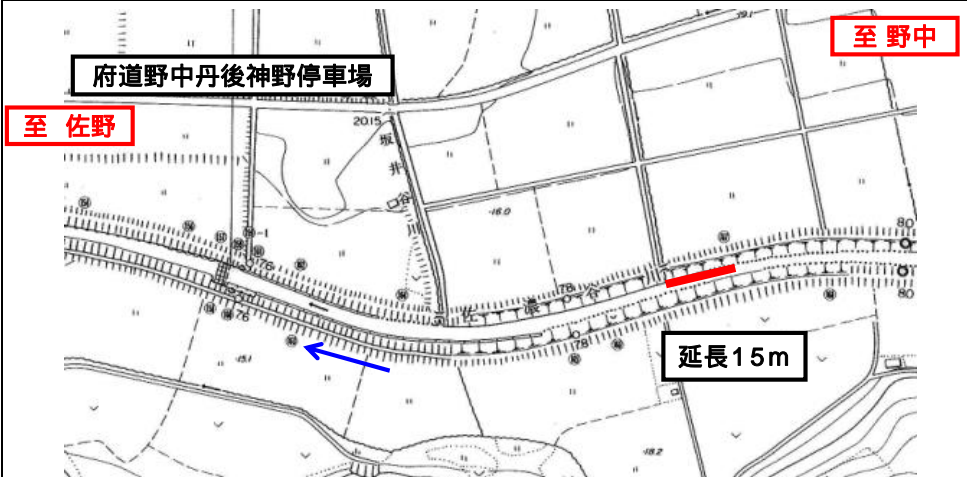
番号	審査番号 129（受付番号 175）		写 真	
路線・河川名等	一般府道 網野久美浜線（20号）			
所在地	京丹後市久美浜町長野 地内 久美浜町長野			
現在の状況 及 提案内容	現況	雨が多い時、水量が多くなると約30cmの土管なので排水が間に合わず溢れて府道に流出、障害物が土管の中に詰まると取り除くのが大変		
	提案	土管の水路をU字溝に交換 グレーチングの蓋設置		
実施内容	工種	側溝工		
	規模	L=4m		
位置図			説明図面	
備考				



府民公募型整備事業【安心・安全整備】（市町協働型・**府民提案型**）

番号	審査番号 166（受付番号 176）		写 真	
路線・河川名等	主要地方道 網野久美浜線線（20号）			
所在地	京丹後市久美浜町竹藤 地内 久美浜共同作業所入り口から山本宅まで			
現在の状況 及 提 案 内 容	現況	竹藤区内の府道沿いを流れる河川の法面である。この場所は川幅が狭く昨年の大雨で法面がえぐられ、そのまま放置しておく、崩落する恐れがあるととも自動車通行上大変危険。		
実 施 内 容	提 案	コンクリート壁にするなど、早急に復旧していただきたい。		
工 種	実施しない		説 明 図 面	
規 模				
備 考	道路への影響は少ない。河川護岸（市管理）の復旧は管理施設外。			

府民公募型整備事業【安心・安全整備】（ 市町協働型 ・ **府民提案型** ）

番号	審査番号 290 (受付番号 177)		写真	
路線・河川名等	二級河川 佐濃谷川			
所在地	京丹後市久美浜町女布地内			
現在の状況及び提案内容	現況	佐濃谷川の堤防護岸が崩れているので、洪水等が発生した場合堤防が決壊する恐れがある。		
実施内容	工種	護岸工		
	規模	延長15m		
位置図			<p>説明図面</p> 	
備考				

府民公募型整備事業【安心・安全整備】（市町協働型・**府民提案型**）

番号	審査番号 343（受付番号 178）		写 真	
路線・河川名等	二級河川 馬地川			
所在地	京丹後市久美浜町口馬地地内			
現在の状況及び提案内容	現況	平成25年9月の台風等の大雨により大量の土砂が堆積した		
実施内容	工種	浚渫		
	規模	延長520m（一部実施）	説明図面	
位置図				
備考	土砂堆積箇所のみ実施する。			






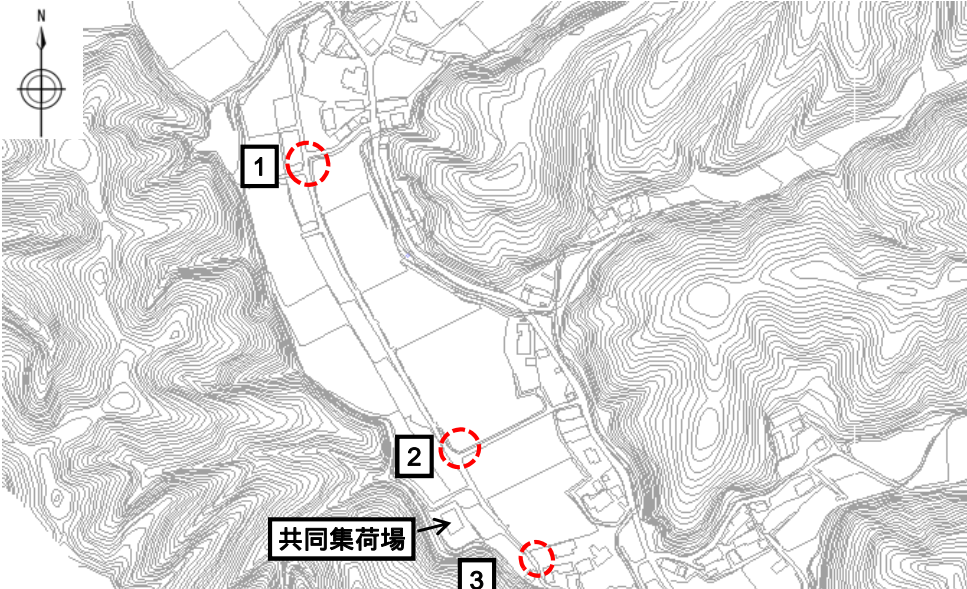
府民公募型整備事業【安心・安全整備】（ 市町協働型 ・ **府民提案型** ）

番号	審査番号 291 (受付番号 179)		写真	
路線・河川名等	二級河川 馬地川			
所在地	京丹後市久美浜町口馬地地内			
現在の状況 及 提案内容	現況	宝寿橋から上流200m付近の落差工で、大雨等により川底が洗掘を受け左岸ブロック積護岸の背面が抜けている。また、堰も水が堰の下を抜けて流れている状態である。		
	提案	ブロック積護岸の修復、水叩き		
実施内容	工種	護岸改修、水叩きの設置	説明図面	
	規模	延長6.5m (水叩き) 延長8m (護岸改修)		
位置図				
備考				

府民公募型整備事業【安心・安全整備】（市町協働型・**府民提案型**）

番号	審査番号 146（受付番号 180）		写 真	
路線・河川名等	一般府道 掛津峰山線（663号）			
所在地	京丹後市網野町島津 地内 愛宕区 住宅側溝から大橋川への暗渠土管(放流管)			
現在の状況 及 提案内容	現況	長年にわたり放置された結果、泥等が堆積し非常に流れが悪くなっている。現在下水工事が行われておりこれに合わせて工事をしていただきたい		
	提案	横断管の補修（入替） 橋の下を避けて斜めにしていただきたい		
実施内容	工種	実施しない（修繕工事実施済）		
	規模			
位置図			説明図面	
備考				

府民公募型整備事業【安心・安全整備】（ 市町協働型 ・ **府民提案型** ）

番号	審査番号 197 (受付番号 181)		写真	
路線・河川名等	主要地方道 網野岩滝線			
所在地	京丹後市大宮町久住地内			
現在の状況 及 提案内容	現況	府道から市道に侵入する際、夜間に見通しが悪い。 横断歩道も一箇所あり車両通行に見通しが悪く大変危険。		
	提案	各交差点に道路照明の設置をお願いします。 3箇所（内1箇所は横断歩道）道路照明の新設を要望します。		
実施内容	工種	実施しない（は設置済）		
	規模			
位置図	 <p>(C) 京都府自治体情報化推進協議会 (C) PASCO (C) INCREMENTP</p>		説明図面	
備考	は他事業で設置済 、は設置基準に該当しないため実施しない。			

府民公募型整備事業【安心・安全整備】（市町協働型・**府民提案型**）

番号	審査番号 006（受付番号 182）		写 真	
路線・河川名等	主要地方道 網野岩滝線			
所在地	京丹後市大宮町久住地内			
現在の状況 及 提案内容	現況	久住バイパスの完成に伴い、久住共同集荷場入り口（とり合い）が未舗装の為、段差がある。		
	提案	舗装工事をお願いします。		
実施内容	工種	取合舗装工	説 明 図 面	
	規模	実施しない（他事業で実施）		
位置図	 <p>(C)京都府自治体情報化推進協議会 (C)PASCO (C)INCREMENTP</p>			
備考	他事業（防災安全）で実施予定			

府民公募型整備事業【安心・安全整備】（ 市町協働型 ・ **府民提案型** ）

番号	審査番号 141 ( 受付番号 183 )		写 真	
路線・河川名等	主要地方道 網野岩滝線			
所在地	京丹後市大宮町久住地内			
現在の状況 及 提案内容	現況	久住バイパス完成に伴い道路排水が水路に進入する為、法面の土砂流出も考えられる。		
	提案	水路を管渠にさせていただき、集荷場敷地と道路敷地との間をかさ上げしていただきたい。		
実施内容	工種	実施しない		
	規模			
位置図	 <p>(C) 京都府自治体情報化推進協議会 (C) PASCO (C) INCREMENT</p>		説明図面	
備考	利便性向上に関する工事であり対象外			



府民公募型整備事業【安心・安全整備】（市町協働型・**府民提案型**）

番号	審査番号 143（受付番号 184）		写 真	
路線・河川名等	一般府道 浜詰網野線（665号）			
所在地	京丹後市網野町浅茂川 地内 浜詰網野線の横断暗渠			
現在の状況 及 提案内容	現況	浜詰網野線北側（海側）の側溝は府道を横断する暗渠である一部改良されているが未改良の暗渠もある、未改良の暗渠は通水断面が小さく大雨時、路面に溢れ民家に浸水する		
実施内容	工種	実施しない	規模	2箇所（特にA地点の断面が小さい）
位置図			説明図面	
備考	内水対策及び流末調整が必要となり、大規模工事のため対象外。			

府民公募型整備事業【安心・安全整備】（ 市町協働型 ・ **府民提案型** ）

番号	審査番号 014 (受付番号 185)		写真	
路線・河川名等	一般府道 久美浜気比線 (122号)			
所在地	京丹後市久美浜町蒲井 地内 久美浜町蒲井～空下			
現在の状況 及 提案内容	現況	両脇の木が道路に覆いかぶさっており、通行の障害になる台風・積雪時に倒木により通行できなくなる可能性がある 舗装の一部に細かいヒビや窪んでいる箇所がある		
実施内容	工種	道路両脇の木の伐採 舗装の改修		
位置図	規模	提案延長L=500mのうち200m (一部実施)	<p style="text-align: center;">説明図面</p> 	
備考	木の伐採については修繕対応 舗装については一部実施			

府民公募型整備事業【安心・安全整備】（ 市町協働型 ・ **府民提案型** ）

番号	審査番号 271 (受付番号 186)		写 真	
路線・河川名等	二級河川 奥田川			
所在地	伊根町本庄上地内 筒川合流部から300m上流付近			
現在の状況 及 提案内容	現況	左岸石積の崩落等がある。 井堰下流護岸の浸食。		
	提案	護岸を新設してほしい。		
実施内容	工種	護岸改修		
	規模	延長 L = 5 m (一部実施)		
位置図			説明図面	
備考	上流側のみ実施 下流側は緊急性が低い			

府民公募型整備事業【安心・安全整備】（ 市町協働型 **府民提案型** ）

番号	審査番号 307 (受付番号 187)		写 真	
路線・河川名等	二級河川 筒川			
所在地	伊根町本庄上地内 野尻大橋上流井堰の下流側左岸			
現在の状況 及 提案内容	現況	連節ブロックがめくれ、コンクリート殻が散乱している。		
	提案	護岸の改修をしてほしい。		
実施内容	工種	護岸工の復旧		
	規模	延長 L = 5 m		
位置図			説明図面	
備考				