

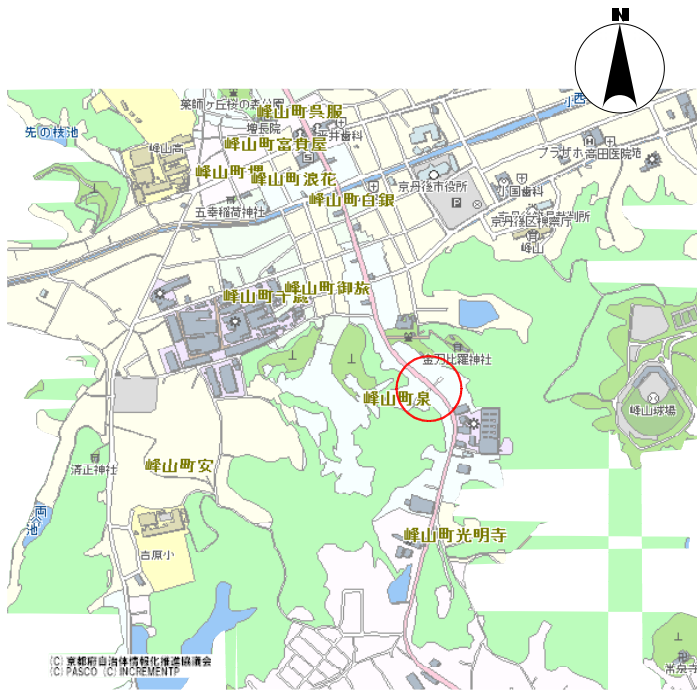
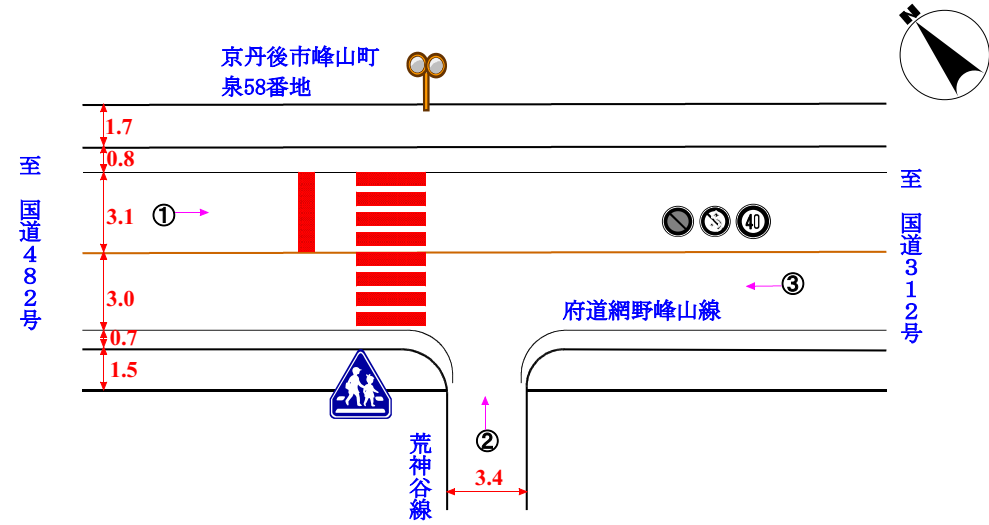



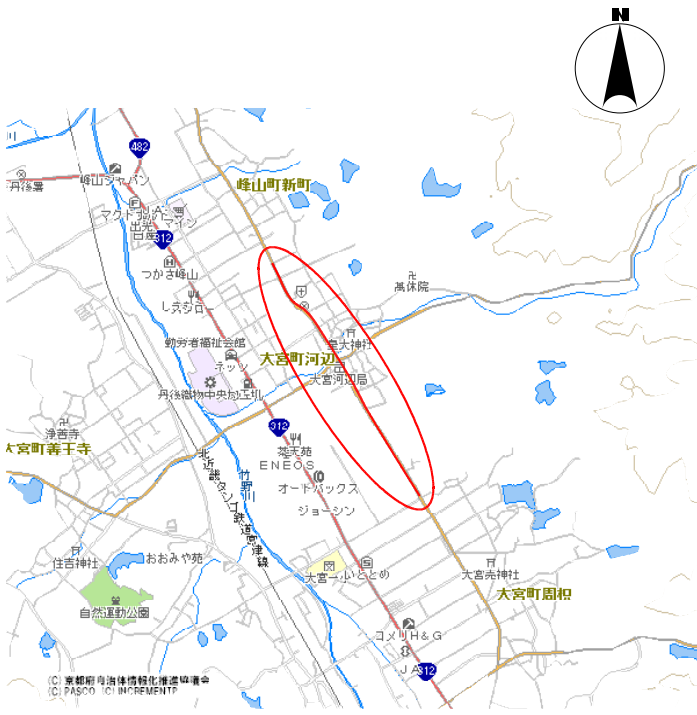
府民公募型整備事業 (府民提案型 < 既要望 >)

整理番号	18	写 真
交通安全施設	追越のための右側部分はみ出し通行禁止	<div style="display: flex; justify-content: space-around;"> <div style="text-align: center;"> <p>①</p>  </div> <div style="text-align: center;"> <p>②</p>  </div> </div>
所在地	京丹後市久美浜町平田地内 国道178号	
現在の状況	提案の国道178号は、緩やかなカーブで見通しが悪く、北側に歩道が設置されている区間で、住宅が点在する場所である。神野小学校の通学路に指定されている。	
要望内容	国道178号の平田交差点から新鹿野交差点までの区間に追越のための右側部分はみ出し通行禁止規制の要望 受理番号168 (6月24日)	<div style="text-align: center;"> <p>③</p>  </div>
位置図	 <p style="text-align: center;">久美浜町鹿野 久美浜町平田</p> <p style="text-align: center;"><みはま>SANKAIKAN © 京都府自治体情報化推進協議会 © PASCO © INCREMENTP</p>	<p style="text-align: center;">交 差 点 図 面</p>  <p style="text-align: center;">追越のための右側部分はみ出し通行禁止規制実施提案区間 (約850m)</p> <p style="text-align: center;">国道178号新鹿野 国道178号平田</p> <p style="text-align: center;">a 1.3 3.3 3.3 0.8 2.8 A</p> <p style="text-align: center;">(路側帯) 車道外側線 車線 中央線 車線 車道外側線 歩道</p>
対応案	追越の実態がなく、また、はみ出しに起因する交通事故の発生もないことから実施しない。	






府民公募型整備事業 (府民提案型 < 既要望 >)

整理番号	19	写 真
交通安全施設	横断歩道	<div style="display: flex; justify-content: space-around;"> <div style="text-align: center;"> <p>①</p>  </div> <div style="text-align: center;"> <p>②</p>  </div> </div>
所在地	京丹後市峰山町泉58番地先交差点	
現在の状況	府道網野峰線線の両側に民家が点在する地域で、北は国道482号、南は国道312号に通じている。	
要望内容	府道網野峰山線と荒神谷線との交差点部に横断歩道の実施要望 受理番号221 (6月26日)	<div style="text-align: center;"> <p>③</p>  </div>
位置図		<p>交 差 点 図 面</p> 
対応案	提案場所については、南側がカーブ地点で北側の見通しが悪く、かつ、下り坂であることから、歩行者の横断場所として指定することはできない。また、横断歩道は速度抑止対策とならないことから、実施しない。	











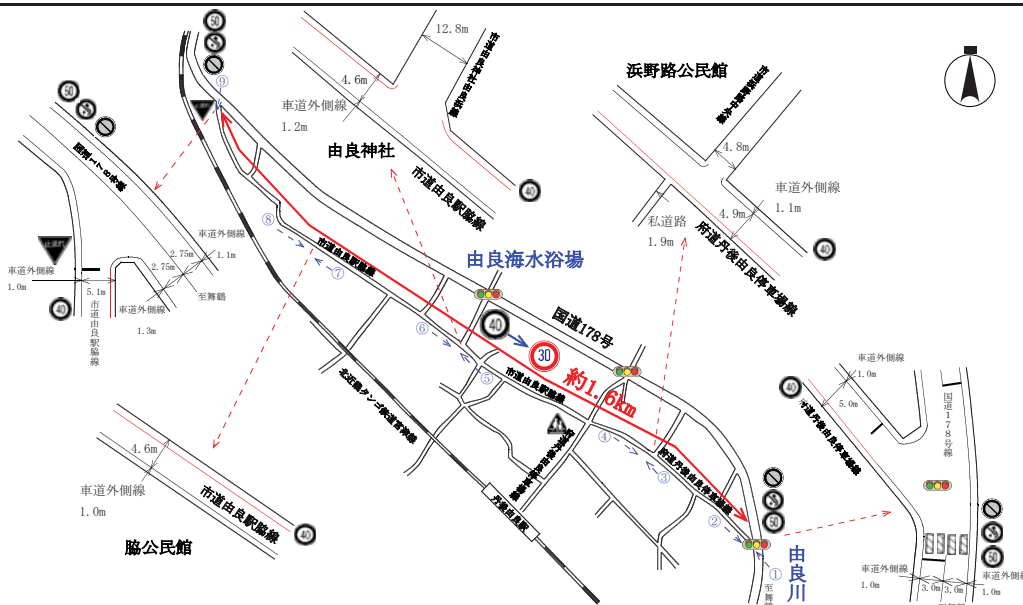
府民公募型整備事業 (府民提案型 < 既要望 >)

<p>整理番号</p>	<p>20</p>	<p>写真</p>	
<p>交通安全施設</p>	<p>最高速度 (30キロメートル毎時)</p>	<p>①</p> 	<p>②</p> 
<p>所在地</p>	<p>京丹後市大宮町河辺地内</p>	<p>③</p> 	<p>④</p> 
<p>現在の状況</p>	<p>府道間人大宮線は、国道312号の東方に位置し、住宅地内を南北に通じる交通量の多い路線で、最高速度 (40キロメートル毎時)、追越のための右側部分はみ出し通行禁止、駐車禁止の交通規制が実施されている。</p>	<p>交差点図面</p>	
<p>要望内容</p>	<p>府道間人大宮線の最高速度規制を30キロメートル毎時への変更要望 受理番号228 (6月26日)</p>		
<p>位置図</p>			
<p>対応案</p>	<p>中央線が設置された片側1車線の道路で、規制基準、実勢速度から40キロメートル毎時の交通規制が相当であると判断されるため、実施しない。</p>		

府民公募型整備事業 (府民提案型 < 既要望 >)

<p>整理番号</p>	<p>21</p>	<p>写 真</p>		
<p>交通安全施設</p>	<p>横断歩道（一般）</p>	<p>① </p>	<p>② </p>	<p>③ </p>
<p>所在地</p>	<p>① 京都府宮津市字由良830番地先 ② 京都府宮津市字由良2341番地先 ③ 京都府宮津市字由良3199番地先</p>	<p>④ </p>	<p>⑤ </p>	<p>⑥ </p>
<p>現在の状況</p>	<p>府道丹後由良停車場線及び市道由良駅脇線は、国道178号（東側）と国道178号（西側）を結ぶ道路である。</p>	<p>⑦ </p>	<p>⑧ </p>	
<p>要望内容</p>	<p>浜野路公民館前、由良神社前及び脇公民館前に横断歩道の規制要望 受理番号237（6月27日）</p>	<p>交差点図面</p>		
<p>位置図</p>				
<p>対応案</p>	<p>府道丹後由良停車場線及び市道由良駅脇線は、通行車両は少ないことから、浜野路公民館前、由良神社前及び脇公民館前に横断歩道設置の必要性は低いため実施しない。</p>			





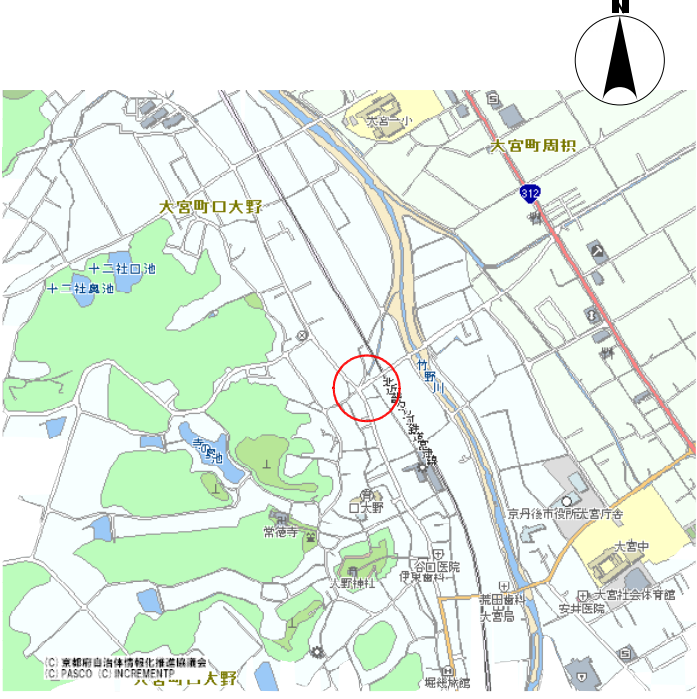
府民公募型整備事業 (府民提案型 < 既要望 >)

整理番号	22	写 真
交通安全施設	最高速度	<div style="display: flex; flex-wrap: wrap;"> <div style="width: 33%; text-align: center;">① </div> <div style="width: 33%; text-align: center;">② </div> <div style="width: 33%; text-align: center;">③ </div> <div style="width: 33%; text-align: center;">④ </div> <div style="width: 33%; text-align: center;">⑤ </div> <div style="width: 33%; text-align: center;">⑥ </div> <div style="width: 33%; text-align: center;">⑦ </div> <div style="width: 33%; text-align: center;">⑧ </div> <div style="width: 33%; text-align: center;">⑨ </div> </div>
所在地	宮津市字由良地内 府道丹後由良停車場線及び市道由良駅脇線	
現在の状況	府道丹後由良停車場線及び市道由良駅脇線は、国道178号(東側)と国道178号(西側)を結ぶ道路である。	
要望内容	最高速度40km/hを30km/hに規制変更の要望 受理番号238 (6月27日)	
位置図		交差点図面
対応案	実施する。	






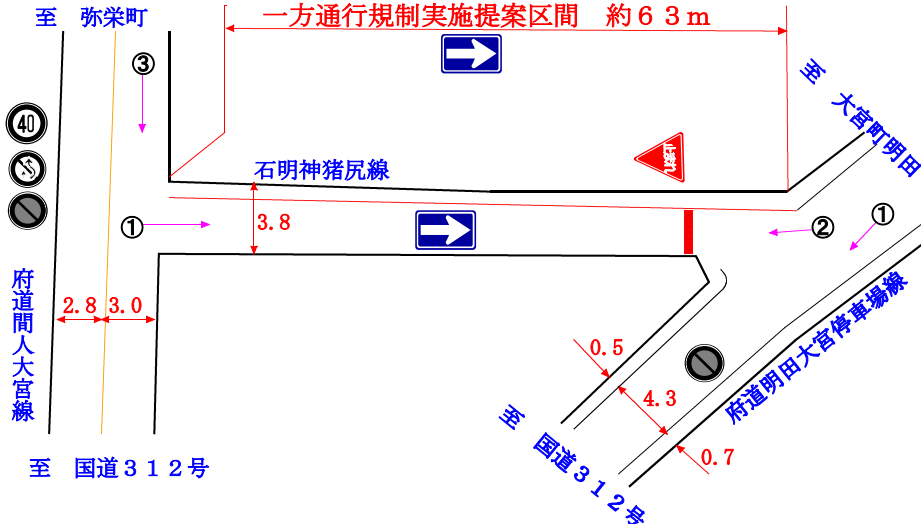
府民公募型整備事業 (府民提案型 < 既要望 >)

<p>整理番号</p>	<p>23</p>	<p>写真</p>		
<p>交通安全施設</p>	<p>追越しのための右側部分はみ出し通行禁止</p>	<p>①</p> 	<p>②</p> 	<p>③</p> 
<p>所在地</p>	<p>宮津市字溝尻地内 国道178号</p>	<p>④</p> 		
<p>現在の状況</p>	<p>要望場所である国道178号は、片側に歩道が整備された2車線道路で、舞鶴市から宮津市、京丹後市を經由し、鳥取県岩美町を結ぶ交通量の多い道路である。</p>	<p>交差点図面</p>		
<p>要望内容</p>	<p>追い越しのための右側部分はみ出し通行禁止の交通規制要望 受付番号280 (6月30日受理)</p>			
<p>位置図</p>				
<p>対応案</p>	<p>提案場所付近は、車両による右側部分のみ出し通行の実態は認められず、また、はみ出し通行に起因する交通事故の発生も認められないことから、追い越しのための右側部分はみ出し通行禁止の交通規制の必要性は低いと実施しない。</p>			

府民公募型整備事業 (府民提案型 < 既要望 >)

<p>整理番号</p>	<p>24</p>	<p>写真</p>	
<p>交通安全施設</p>	<p>横断歩道</p>	<p>①</p> 	<p>②</p> 
<p>所在地</p>	<p>京丹後市大宮町口大野595番地先交差点</p>	<p>③</p> 	<p>④</p> 
<p>現在の状況</p>	<p>市道長岡口大野線の両側に民家が点在する地域で、北は府道二箇河辺線、南は府道明田丹後大宮停車場線を経て国道312号に通じている。</p>		
<p>要望内容</p>	<p>市道長岡口大野線溝先線及び元利線との交差点部に横断歩道及びスクールゾーン、シルバーゾーン標識の設置要望 受理番号285 (6月26日)</p>		
<p>位置図</p>			
<p>対応案</p>	<p>提案場所については、カーブ地点で見通しが悪く、歩行者の横断場所として指定することは適当でないと判断されることから、実施しない。 通学路に指定されておらず速度抑止のため設置する目的でないことから、スクールゾーン、シルバーゾーン標識の設置についても実施しない。</p>		
		<p>交差点図面</p>	
			

府民公募型整備事業 (府民提案型 < 既要望 >)

整理番号	25	写 真	
交通安全施設	一方通行	① 	② 
所在地	京丹後市大宮町周枳地内	③ 	④ 
現在の状況	提案の路線は、府道間人大宮線と府道明田大宮停車場線とを結ぶ市道石明神猪尻線で、大宮第一小学校の通学路に指定されている路線で、道路幅員が狭小であるが抜け道としての通行が認められる。		
要望内容	市道石明神猪尻線の一方通行規制の実施要望 受理番号290 (6月30日)		
位置図			
対応案	実施する。		
交差点図面			

府民公募型整備事業

(府民提案型 < 既要望 >)

<p>整理番号</p>	<p>26</p>	<p>写 真</p>	
<p>交通安全施設</p>	<p>道路標識</p>		
<p>所在地</p>	<p>京丹後市網野町掛津区内 国道178号</p>		
<p>現在の状況</p>	<p>大型固定灯火式標識が錆びており、落下等不測の事態が懸念されるとともに、付近は観光地であるのに景観を損ねている。また、標識柱が歩道上に設置されており、通行の支障となっている。</p>		
<p>要望内容</p>	<p>大型固定灯火式標識を撤去、修繕して欲しい。 受付番号125（6月23日受理）</p>		
<p>位置図</p>			
<p>対応案</p>	<p>実施する。</p>	 <p>①の状況</p> <p>②の状況</p> <p>③の状況</p>	

<p>整理番号</p>	<p>27</p>	<p>写真</p>	
<p>交通安全施設</p>	<p>道路標示</p>	<p>施工前</p> 	<p>施工後</p>  <p>①から撮影</p>
<p>所在地</p>	<p>京丹後市大宮町周枳1992番地先 国道312号</p>		
<p>現在の状況</p>	<p>横断歩道の道路標示が薄くなっている。</p>		
<p>要望内容</p>	<p>道路標示を補修して欲しい。 受付番号143 (6月25日受理)</p>		
<p>位置図</p>			 <p>②から撮影</p>
<p>対応案</p>	<p>他事業で実施済み</p>		 <p>③から撮影</p>

整理番号	28	写真
交通安全施設	道路標示	
所在地	京丹後市大宮町周枳1836番地1先 市道八反田線市道横道線交差点	
現在の状況	横断歩道の道路標示が薄くなっている。	
要望内容	道路標示を補修して欲しい。 受付番号144（6月25日受理）	
位置図		
対応案	他事業で実施する。	

府民公募型整備事業

(府民提案型 < 既要望 >)

<p>整理番号</p>	<p>29</p>	<p>写 真</p>	
<p>交通安全施設</p>	<p>道路標示・道路標識</p>		
<p>所在地</p>	<p>宮津市字府中（溝尻）地内 国道178号</p>		
<p>現在の状況</p>	<p>道路標示や道路標識が設置されているが、視認性が悪い。</p>		
<p>要望内容</p>	<p>横断歩道の引き直し、できればカラーリングするなど視認性の改良、または、走行注意等の電光標識などを整備して欲しい。 受付番号281（6月30日受理）</p>		
<p>位置図</p>			
<p>対応案</p>	<p>横断歩道の引き直しと路側標識の整備は、他事業で実施する。</p>		

府民公募型整備事業

(府民提案型 < 既要望 >)

<p>整理番号</p>	<p>30</p>	<p>写真</p>	
<p>交通安全施設</p>	<p>道路標示</p>		
<p>所在地</p>	<p>宮津市字由良等 国道178号 奈具海岸付近</p>	<p>①付近の状況</p>	<p>②付近の状況</p>
<p>現在の状況</p>	<p>「追越しのための右側部分はみ出し通行禁止」の道路標示が薄くなっている。</p>		
<p>要望内容</p>	<p>道路標示を補修して欲しい。 受付番号282（6月30日受理）</p>	<p>③付近の状況</p>	<p>④付近の状況</p>
<p>位置図</p>			
<p>対応案</p>	<p>実施する。</p>	<p>⑤付近の状況</p>	

府民公募型整備事業

(府民提案型 < 既要望 >)

<p>整理番号</p>	<p>31</p>	<p>写 真</p>	
<p>交通安全施設</p>	<p>道路標示</p>		
<p>所在地</p>	<p>宮津市字須津 国道176号</p>		
<p>現在の状況</p>	<p>「追越しのための右側部分はみ出し通行禁止」の道路標示が薄くなっている。</p>		
<p>要望内容</p>	<p>道路標示の補修をして欲しい。 受付番号283（6月30日受理）</p>		
<p>位置図</p>			
<p>対応案</p>	<p>実施する。</p>		

府民公募型整備事業

(府民提案型 < 既要望 >)

<p>整理番号</p>	<p>32</p>	<p>写真</p>	
<p>交通安全施設</p>	<p>道路標示</p>		
<p>所在地</p>	<p>与謝郡与謝野町字上山田 国道312号</p>		
<p>現在の状況</p>	<p>「追越しのための右側部分はみ出し通行禁止」の道路標示が薄くなっている。</p>		
<p>要望内容</p>	<p>道路標示の補修をして欲しい。 受付番号284（6月30日受理）</p>		
<p>位置図</p>			
<p>対応案</p>	<p>実施する。</p>		

整理番号	33	写真	
交通安全施設	道路標示 道路標識		
所在地	京丹後市久美浜町西本町 久美浜小学校付近 府道香住久美浜線		
現在の状況	久美浜小学校付近は最高速度20km/hの交通規制のある場所であるが、特に朝の通行車両は最高速度をオーバーして走行している。		
要望内容	最高速度20km/hの道路標示と案内看板を設置して欲しい。 受付番号329 (6月30日受理)		
位置図			
対応案	<ul style="list-style-type: none"> 道路標示については、他事業で実施する。 道路標識については、他事業で実施済み 		

<p>整理番号</p>	<p>34</p>	<p>写 真</p>	
<p>交通安全施設</p>	<p>道路標示</p>		
<p>所在地</p>	<p>京丹後市峰山町 国道312号</p>		
<p>現在の状況</p>	<p>「追越しのための右側部分はみ出し通行禁止」の道路標示が薄くなっている。</p>		
<p>要望内容</p>	<p>道路標示を補修して欲しい。 受付番号330（6月30日受理）</p>	<p>①付近の状況</p>	
<p>位置図</p>		 <p style="text-align: center;">②付近の状況</p>  <p style="text-align: right;">③付近の状況</p>	
<p>対応案</p>	<p>実施する。</p>		