
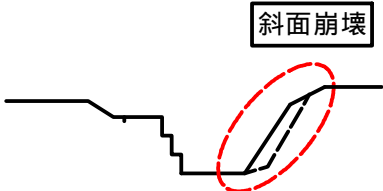

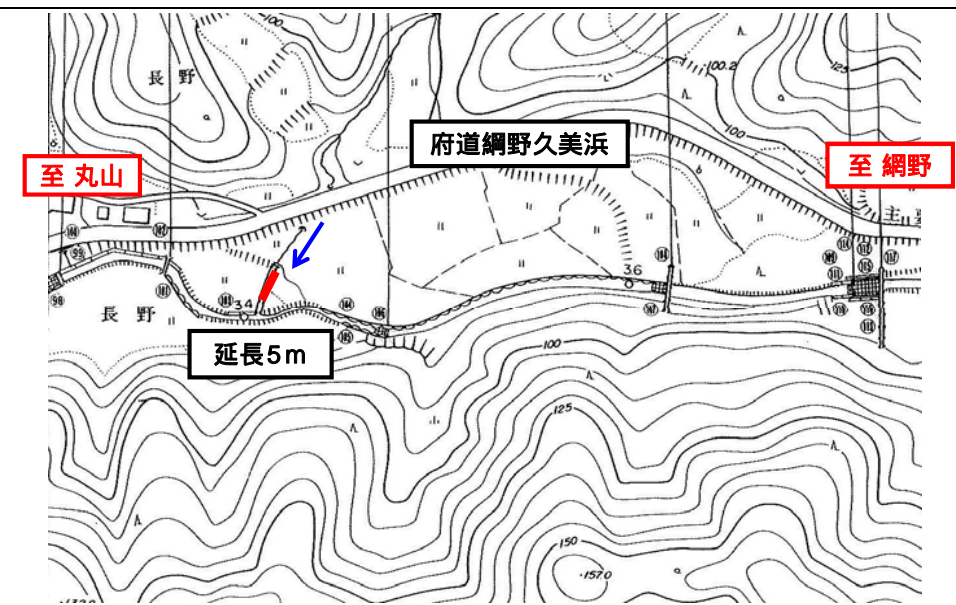


府民公募型整備事業【安心・安全整備】（ 市町協働型 ・ **府民提案型** ）

番号	審査番号 261 (受付番号 228)		写真	
路線・河川名等	二級河川 長野川 支流			
所在地	京丹後市久美浜町長野地内			
現在の状況 及 提案内容	現況	長野川の支流の法面が崩壊し、畑を浸食している。		
	提案	法面を復旧して農作業が安心・安全に行えるよう整備する。		
実施内容	工種	実施しない		
	規模			
位置図			<p style="text-align: center;">説明図面</p> 	
備考	当該河川は市管理であり対象外。			

府民公募型整備事業【安心・安全整備】（ 市町協働型 ・ **府民提案型** ）

番号	審査番号 295 (受付番号 229)		写真	
路線・河川名等	二級河川 長野川		 <p style="text-align: center;">連節ブロック崩壊</p>	
所在地	京丹後市久美浜町長野地内			
現在の状況 及 提案内容	現況	河川の法面が崩壊しているため洪水時に堤防が決壊する恐れがある。		
実施内容	工種	法覆護岸工		
位置図	規模	延長15m	<p style="text-align: center;">説明図面</p> 	
	備考			

府民公募型整備事業【安心・安全整備】（ 市町協働型 ・ **府民提案型** ）

番号	審査番号 296 (受付番号 230)		写 真	
路線・河川名等	二級河川 長野川			
所在地	京丹後市久美浜町長野地内			
現在の状況 及 提案内容	現況	河川の法面が崩壊しているため洪水時に堤防が決壊する恐れがある。		
実施内容	工種	法覆護岸工		
	規模	延長15m		
位置図			説明図面	
備考				

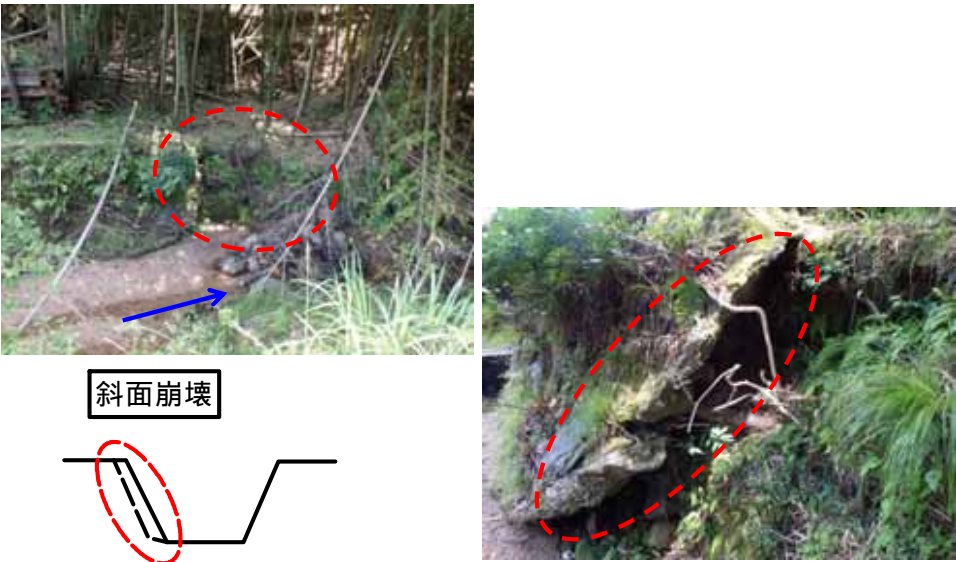

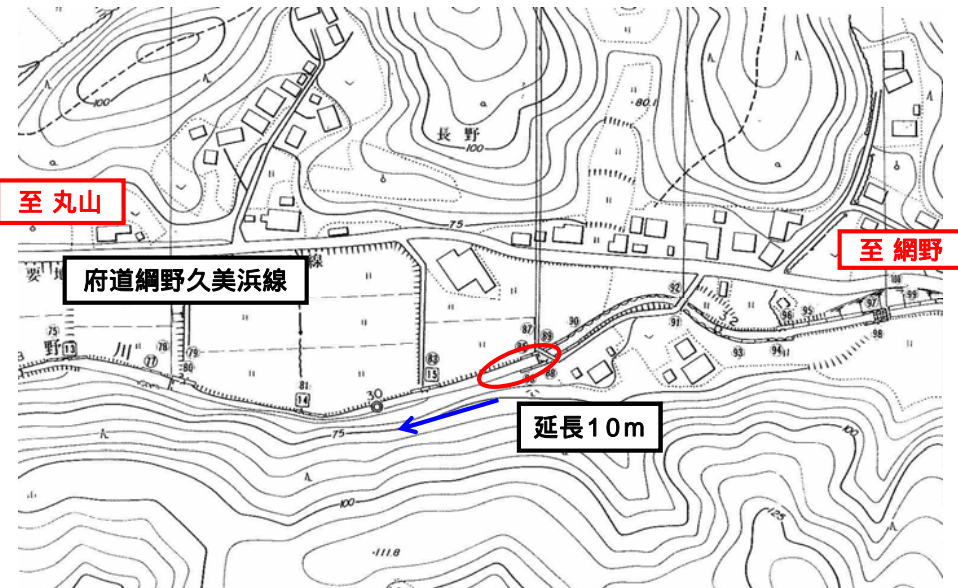
府民公募型整備事業【安心・安全整備】（ 市町協働型 ・ **府民提案型** ）

番号	審査番号 297 (受付番号 231)		写 真	
路線・河川名等	二級河川 長野川			
所在地	京丹後市久美浜町長野地内			
現在の状況 及 提案内容	現況	河川の法面が崩壊しているため洪水時に堤防が決壊する恐れがある。		
	提案	法面を修復して堤防が決壊しないように整備する。		
実施内容	工種	法覆護岸工	説明図面	
	規模	延長15m		
位置図				
備考				

府民公募型整備事業【安心・安全整備】（市町協働型・**府民提案型**）

番号	審査番号 185（受付番 232）		写 真	
路線・河川名等	主要地方道 網野久美浜線線（20号）			
所在地	京丹後市久美浜町長野 地内 長野区多目的集会場より下			
現在の状況 及 提 案 内 容	現況	ガードレールの曲がり破損		
	提案	ガードレールの交換、修理をお願いしたい。		
実施内容	工種	実施しない（維持管理で対応）	説 明 図 面	
	規模			
備 考	ガードレールの修理は維持修繕工事で対応する			

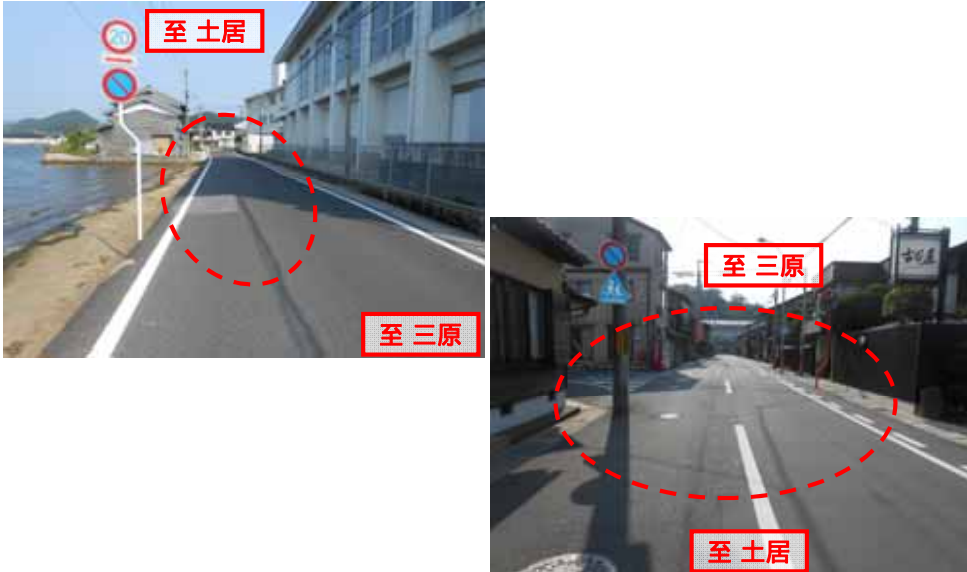


府民公募型整備事業【安心・安全整備】（ 市町協働型 ・ **府民提案型** ）

番号	審査番号 298 (受付番号 233)		写真	
路線・河川名等	二級河川 長野川			
所在地	京丹後市久美浜町長野地内			
現在の状況及び提案内容	現況	河川の法面が崩壊しているため洪水時に堤防が決壊する恐れがある。		
実施内容	工種	護岸工		
	規模	延長5m		
位置図			説明図面	
備考				

府民公募型整備事業【安心・安全整備】（ 市町協働型 ・ **府民提案型** ）

番号	審査番号 299 (受付番号 234)		写真	
路線・河川名等	二級河川 長野川			
所在地	京丹後市久美浜町長野地内			
現在の状況 及 提案内容	現況	河川の法面が崩壊しているため洪水時に堤防が決壊する恐れがある。		
実施内容	工種	法覆護岸工		
	規模	延長20m		
位置図			<p>説明図面</p> 	
備考				

府民公募型整備事業【安心・安全整備】（ 市町協働型 ・ **府民提案型** ）

番号	審査番号 221 (受付番号 235)		写真	
路線・河川名等	一般府道 香美久美浜線 (11号)			
所在地	京丹後市久美浜町西本町 地内 久美浜小学校附近 最高速度20キロの区間			
現在の状況 及 提案内容	現況	久美浜小学校附近の最高速度20キロの交通規制がある場所であるが朝の通行車両は制限速度をはるかにオーバーして走行している今まで色々な減速の為の対策が講じられているが効果がない		
	提案	制限速度20キロの道路標示と規制看板の移設		
実施内容	工種			
	規模			
位置図			説明図面	
備考	警察案件			

府民公募型整備事業【安心・安全整備】（市町協働型 ・ 府民提案型）

番号	審査番号 027（受付番号 236）		写真	
路線・河川名等	一般府道 奥波見岩ヶ鼻線			
所在地	宮津市 長江 地内			
現在の状況 及 提案内容	現況	急カーブで幅員狭小であり、離合困難な道路である。		
実施内容	提案	カーブ区間の拡幅	説明図面	
位置図	工種	実施しない		
	規模			
備考	用地取得がある大規模工事であり、対象外			


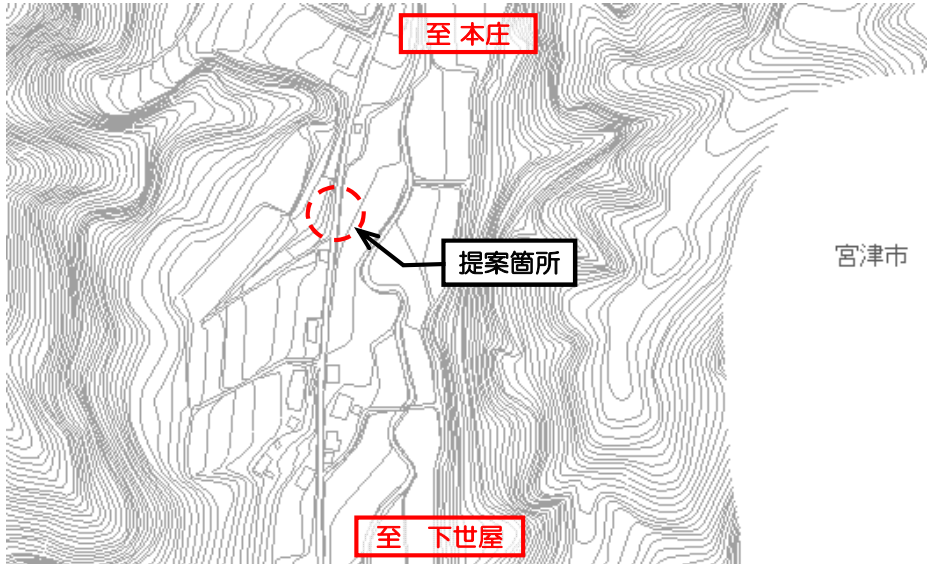
府民公募型整備事業【安心・安全整備】（市町協働型・**府民提案型**）

番号	審査番号 116（受付番号 237）		写 真	
路線・河川名等	一般府道 下世屋本庄線			
所在地	宮津市 奥波見 地内			
現在の状況 及 提案内容	現況	幅員狭小で、縦断勾配が急で路面排水が民地法面に流れ出し、路肩崩壊の危険性がある。		
実施内容	提案	①側溝の改良又は蓋かけ ②横断側溝の新設又はアスカーブ設置 ③舗装補修		
	規模	①延長 L=50m ②延長 L=50m ③延長 L=200m		
位置図			説明図面	
備考	山間地の道路側溝の蓋かけは維持管理が難しくなるため、実施しない			


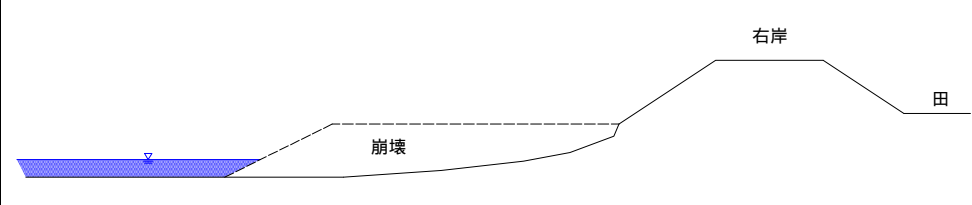
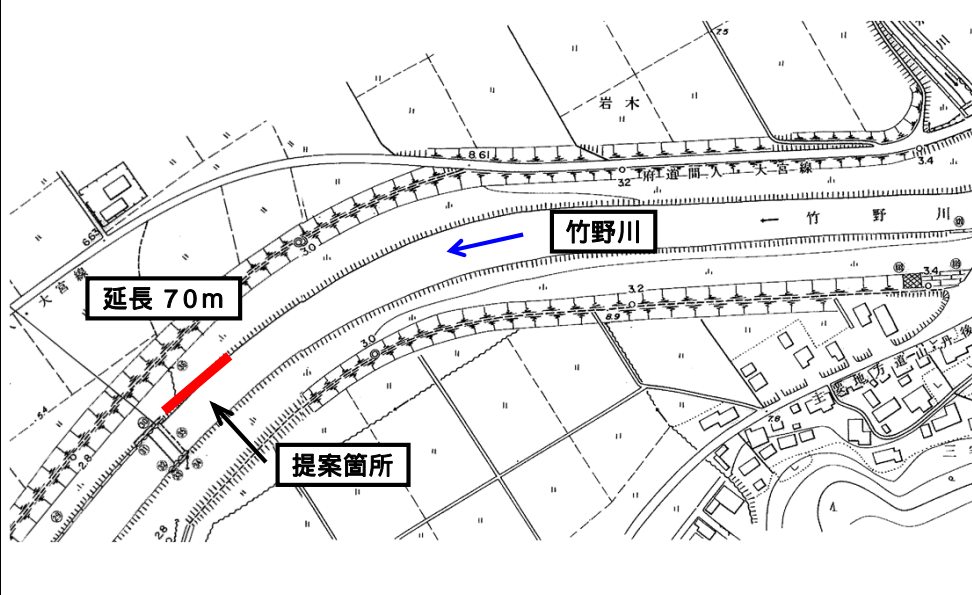

府民公募型整備事業【安心・安全整備】（市町協働型 ・ 府民提案型）

番号	審査番号 169 (受付番号 238)		写真	
路線・河川名等	一般府道 下世屋本庄線			
所在地	宮津市 奥波見 地内			
現在の状況 及 提案内容	現況	道路擁壁の老朽化（S26設置）で、いつ壊れてもおかしくない。		
実施内容	提案	施設（擁壁）の更新		
	工種	実施しない		
位置図	規模		<p>説明図面</p>	
	備考	擁壁表面にいたみは見られるが、ハラミだし等すぐに崩れる兆候はないため実施しない		


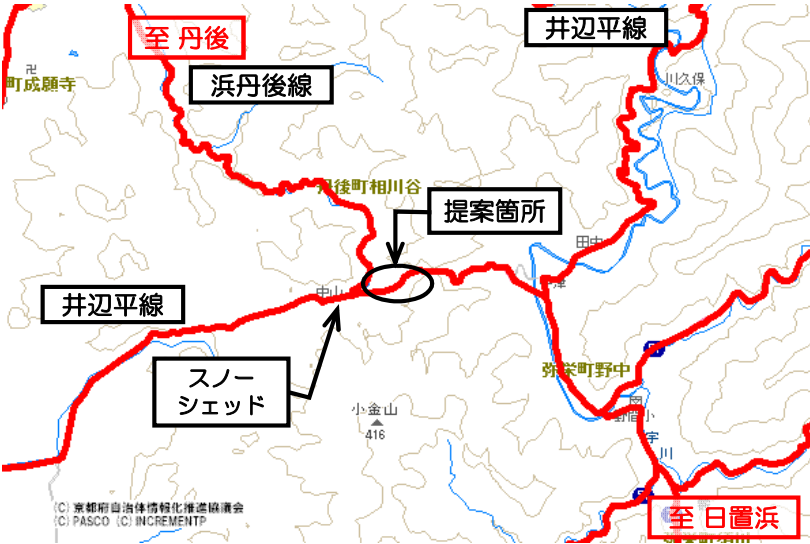
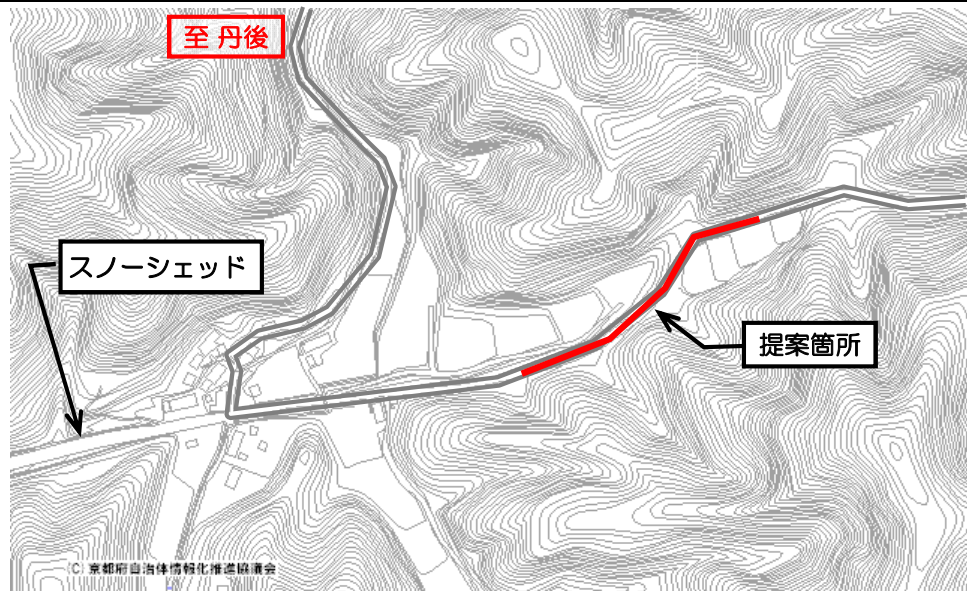
府民公募型整備事業【安心・安全整備】（市町協働型 ・ 府民提案型）

番号	審査番号 171 (受付番号 239)		写真	
路線・河川名等	一般府道 下世屋本庄線			
所在地	宮津市 奥波見 地内			
現在の状況 及 提案内容	現況	法面が道路側にせり出して、危険な状態でその影響で、側溝に水が入らず、路面を流れている。		
実施内容	提案	法面の安定を図る。		
	工種	ブロック積、側溝、舗装		
位置図	規模	L=30m	説明図面	
	備考			

府民公募型整備事業【安心・安全整備】（ 市町協働型 ・ **府民提案型** ）

番号	審査番号 269 (受付番号 241)		写 真	
路線・河川名等	二級河川 竹野川			
所在地	京丹後市丹後町岩木地内			
現在の状況 及 提案内容	現況	河岸浸食が進行し、堤防本体の決壊が危惧される。		
	提案	河岸浸食を防止するため、護岸を設置して欲しい。		
実施内容	工種	護岸工	説明図面	
	規模	延長 70m (一部実施)		
位置図				
備考				

府民公募型整備事業【安心・安全整備】（市町協働型・**府民提案型**）

番号	審査番号 028 (受付番号 242)		写真	
路線・河川名等	主要地方道 浜丹後線			
所在地	京丹後市 弥栄町 中山 地内			
現在の状況 及 提案内容	現況	道路狭小区間の拡幅要望		
	提案	道路拡幅		
実施内容	工種	実施しない	説明図面	
	規模			
位置図				
備考	用地買収が必要な大規模工事のため、対象外			

府民公募型整備事業【安心・安全整備】（ 市町協働型 ・ **府民提案型** ）

番号	審査番号 021 (受付番号 243)		写真	
路線・河川名等	一般府道 網野久美浜線 (20号)			
所在地	京丹後市網野町切畑 地内 網野久美浜線 切畑(細野峠)付近			
現在の状況 及 提案内容	現況	路肩の舗装に亀裂が入って陥没しており通行に危険である		
	提案	アスファルト舗装の補修		
実施内容	工種	舗装工		
	規模	L=100m		
位置図			説明図面	
備考				


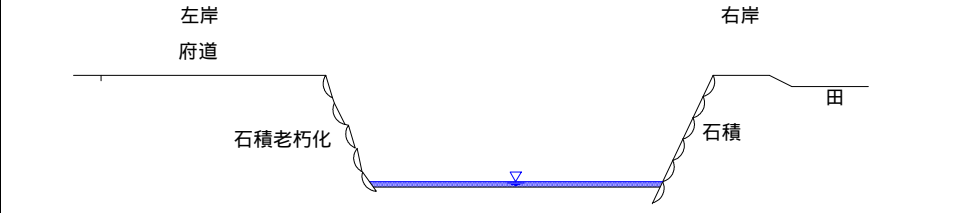
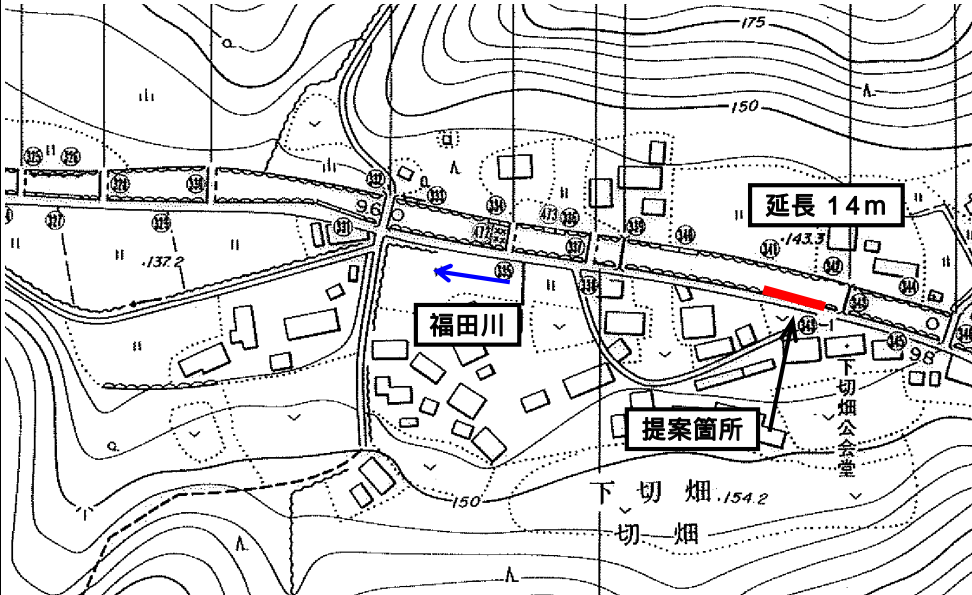

府民公募型整備事業【安心・安全整備】（ 市町協働型 ・ **府民提案型** ）

番号	審査番号 152 (受付番号 244)		写真	
路線・河川名等	一般府道 網野久美浜線 (20号)		 	
所在地	京丹後市網野町切畑 地内 網野久美浜線 切畑(三谷)付近			
現在の状況 及 提案内容	<p>現況 細野峠入口路肩陥没があり、その原因が既設暗渠管に多数の亀裂が入り潰れている、路床の吸出しが起き危険な状態となっている</p> <p>提案 府道狭小カーブの一部拡幅と横断暗渠の改修 長さは30mほど、横断暗渠管 1500、L = 11.5m</p>	  		
実施内容	<p>工種 管渠工</p> <p>規模 L=11.5m</p>			
位置図			<p>説明図面</p> 	
備考			<p>(C) 京都府自治体情報化推進協議会</p>	


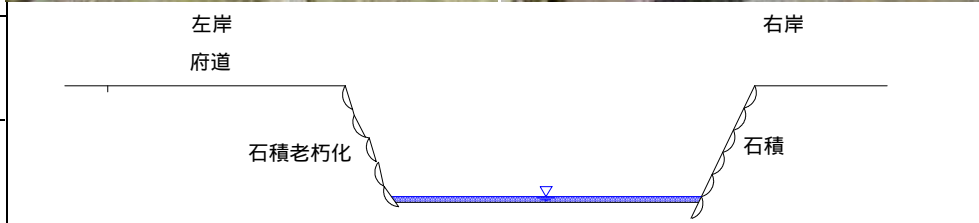
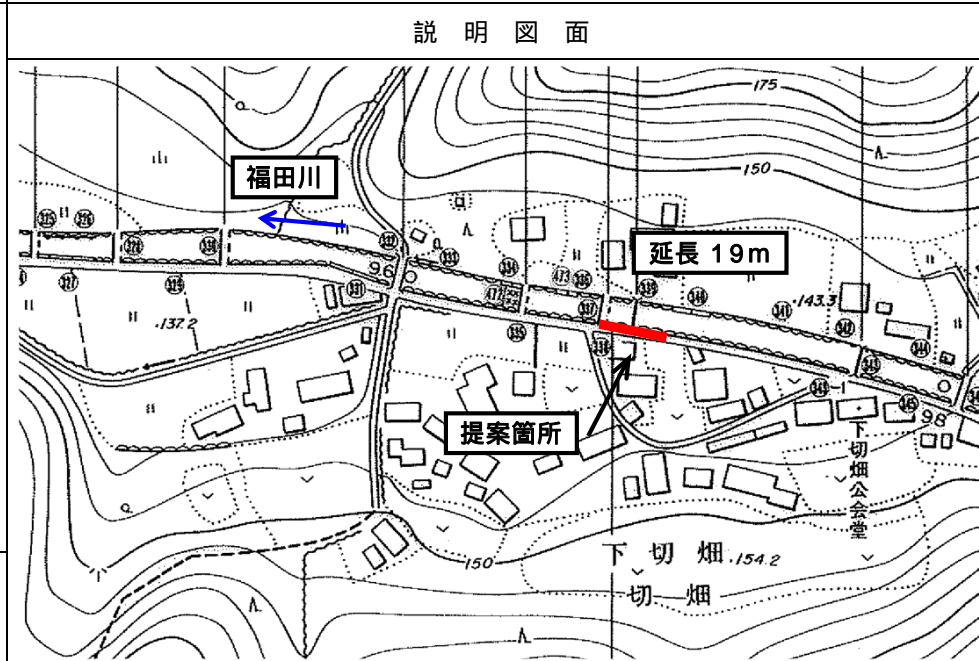

府民公募型整備事業【安心・安全整備】（市町協働型・**府民提案型**）

番号	審査番号 254（受付番号 245）		写 真
路線・河川名等	二級河川 福田川		
所在地	京丹後市網野町切畑地内		
現在の状況 及 提案内容	現況	護岸の石積が老朽化し、危険であるとともに、増水により崩壊する可能性がある。	
	提案	護岸の改修	
実施内容	工種	実施しない	説明図面
	規模		
位置図			
備考	河川維持管理機能上緊急性は低く、経過観察とする		

府民公募型整備事業【安心・安全整備】（ 市町協働型 ・ **府民提案型** ）

番号	審査番号 167 (受付番号 246)		写 真	
路線・河川名等	主要地方道 網野久美浜線 (20号)			
所在地	京丹後市網野町切畑地内			
現在の状況 及 提案内容	現況	兼用護岸の石積が老朽化し、通行に危険であるとともに、増水により崩壊する可能性がある。		
	提案	兼用護岸の改修		
実施内容	工種	ブロック積み工	説明図面	
	規模	延長 14m		
位置図				
備考				

府民公募型整備事業【安心・安全整備】（ 市町協働型 ・ **府民提案型** ）

番号	審査番号 168 (受付番号 247)		写 真	
路線・河川名等	主要地方道 網野久美浜線 (20号)			
所在地	京丹後市網野町切畑地内			
現在の状況 及 提案内容	現況	兼用護岸の石積が老朽化し、通行に危険であるとともに、増水により崩壊する可能性がある。		
	提案	兼用護岸の改修		
実施内容	工種	ブロック積み工	<p style="text-align: center;">説明図面</p> 	
	規模	延長 19m		
位置図				
備考	橋の前後のみ実施			

府民公募型整備事業【安心・安全整備】（ 市町協働型 ・ **府民提案型** ）

番号	審査番号 312 (受付番号 248)		写 真	
路線・河川名等	二級河川 福田川			
所在地	京丹後市網野町切畑地内			
現在の状況 及 提案内容	現況	床止工下流の河床が大きく洗掘されており、護岸（兩岸）に影響が出る可能性がある。		
	提案	護床ブロックの新設		
実施内容	工種	護床工	説明図面	
	規模	延長 9m		
位置図				
備考				