

H28 府民公募型整備事業【安心・安全整備】（市町協働型 ・ 府民提案型）

番号	審査番号（受付番号 247）		写真		
路線・河川名等	一般府道 野中小天橋停車場線（668号）				
所在地	京丹後市久美浜町女布 地内				
現在の状況 及 提案内容	現況	圃場整備実施に伴い拡幅してほしい			
提案内容	提案	拡幅			
実施内容	工種	実施しない	位置図		<p style="text-align: center;">説明図面</p>
備考		本年度内に完成できないため、実施しない。（関係機関との協議に時間を要する）			

H28 府民公募型整備事業【安心・安全整備】（ 市町協働型 ・ **府民提案型** ）

番号	審査番号（受付番号248）		写真	
路線・河川名等	二級河川 円頓寺川			
所在地	京丹後市久美浜町円頓寺地内			
現在の状況 及 提案内容	現況	畑の下の護岸が崩壊している。		
	提案	護岸復旧		
実施内容	工種	護岸工		
	規模	延長 2m		
位置図			説明図面	
備考				



H28 府民公募型整備事業【安心・安全整備】（市町協働型 **府民提案型**）

番号	審査番号（受付番号249）		写真	
路線・河川名等	二級河川 円頓寺川			
所在地	京丹後市久美浜町円頓寺地内			
現在の状況 及 提案内容	現況	護岸が崩れ、背面の土が流出している。		
実施内容	工種	護岸工		
	規模	延長 3m		
位置図			説明図面	
備考				

H28 府民公募型整備事業【安心・安全整備】（市町協働型 **府民提案型**）



番号	審査番号（受付番号250）		写真	
路線・河川名等	二級河川 円頓寺川			
所在地	京丹後市久美浜町円頓寺地内			
現在の状況 及 提案内容	現況	石積み護岸が崩れている。	説明図面	
	提案	護岸復旧		
実施内容	工種	護岸工		
	規模	延長 2m		
位置図				
備考	H27採択済み			



H28 府民公募型整備事業【安心・安全整備】（ 市町協働型 **府民提案型** ）


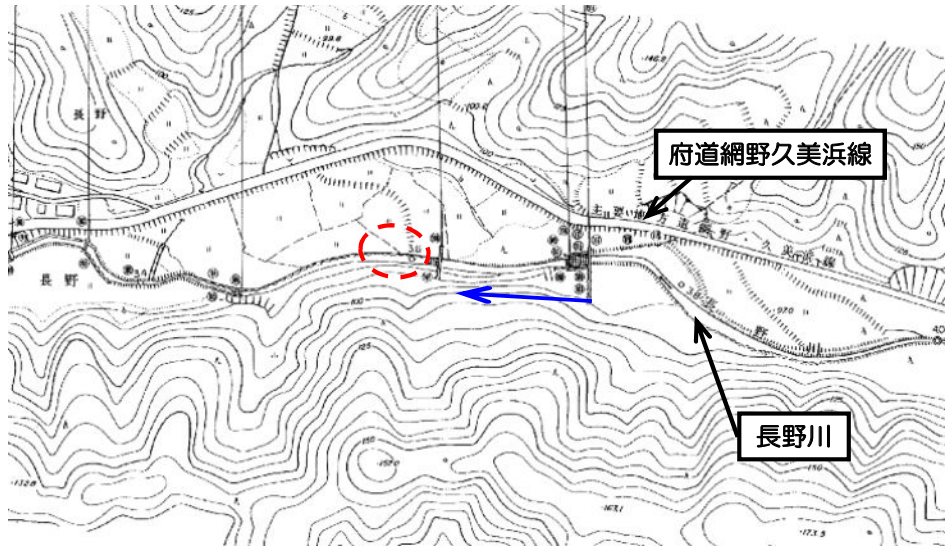

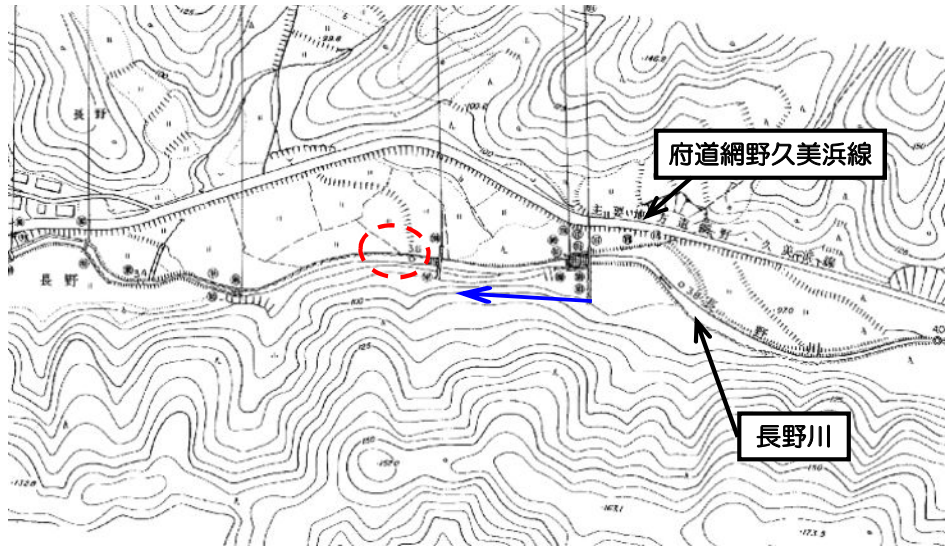
番号	審査番号（受付番号251）		写真	
路線・河川名等	二級河川 円頓寺川			
所在地	京丹後市久美浜町円頓寺地内			
現在の状況 及 提案内容	現況	床固めふとんかごの金網が劣化して詰石が露出している。		
	提案	床固め工の復旧		
実施内容	工種	実施しない		
	規模			
位置図			説明図面	
備考	河川維持管理機能上、緊急性は低いため。			

H28 府民公募型整備事業【安心・安全整備】（市町協働型 **府民提案型**）



番号	審査番号（受付番号252）		写真	
路線・河川名等	二級河川 長野川			
所在地	京丹後市久美浜町長野地内			
現在の状況 及 提案内容	現況	大雨により河川護岸が崩壊している。		
	提案	護岸整備		
実施内容	工種	実施しない		
	規模			
位置図			<p data-bbox="1554 855 1738 884">説明図面</p> 	
備考	河川維持管理機能上、緊急性は低いため。			



H28 府民公募型整備事業【安心・安全整備】（市町協働型 **府民提案型**）

番号	審査番号（受付番号253）		写真	
路線・河川名等	二級河川 長野川			
所在地	京丹後市久美浜町長野地内			
現在の状況 及 提案内容	現況	大雨により河川護岸が崩壊している。		
実施内容	提案	護岸整備	<p data-bbox="1554 855 1738 887">説明図面</p> 	
	規模	実施しない		
位置図			<p data-bbox="1554 855 1738 887">説明図面</p> 	
備考	河川維持管理機能上、緊急性は低いため。			

H28 府民公募型整備事業【安心・安全整備】（市町協働型 ・ 府民提案型）

番号	審査番号（受付番号254）		写真	
路線・河川名等	二級河川 長野川			
所在地	京丹後市久美浜町長野地内			
現在の状況 及 提案内容	現況	堆積した土砂により川幅が非常に狭くなっている。		
	提案	浚渫		
実施内容	工種	実施しない	説明図面	
	規模			
位置図				
備考	河川維持管理機能上緊急性が低いため、今後経過観察とし、必要に応じて対応する。			



平成28年度 府民公募型整備事業【安心・安全整備】（ 市町協働型 **府民提案型** ）

番号	審査番号（受付番号 255）		写真	
路線・河川名等	主要地方道 網野久美浜線			
所在地	京丹後市久美浜町長野 地内 切畑上り口			
現在の状況 及 提案内容	現況	舗装面とグレーチングに段差がある。		
	提案	段差の解消をしてほしい。		
実施内容	工種	・路面補修		
	規模	・路面補修 1箇所		
位置図			説明図面	
備考				

平成28年度 府民公募型整備事業【安心・安全整備】（ 市町協働型 **府民提案型** ）

番号	審査番号（受付番号 256）	写真	
路線・河川名等	主要地方道 網野久美浜線		
所在地	京丹後市久美浜町長野 地内 府道から民家まで		
現在の状況 及 提案内容	現況 府道から民家を跨ぐ側溝のフューム管（道路拡幅工事で施工）が一部		
	提案 道路が陥没しないようにしてほしい。		
実施内容	工種 部分施行 ・擁壁工		
	規模 ・擁壁工 1箇所		
位置図			説明図面
備考	用水路は道路施設でないため、蓋等は施工できない。		



H28 府民公募型整備事業【安心・安全整備】（市町協働型・**府民提案型**）

番号	審査番号（受付番号 257）		写真	
路線・河川名等	主要地方道 網野久美浜線（20号）			
所在地	京丹後市久美浜町長野 地内			
現在の状況 及 提案内容	現況	道路の下にヒューム管が通っているラインの路面がくぼんでいる		
	提案	道路改修		
実施内容	工種	実施する		
	規模			
位置図			<p data-bbox="1541 847 1715 874">説明図面</p>	
備考	H27年度採択済			

H28 府民公募型整備事業【安心・安全整備】（市町協働型 **府民提案型**）

番号	審査番号（受付番号258）		写真	
路線・河川名等	二級河川 長野川			
所在地	京丹後市久美浜町長野地内			
現在の状況 及 提案内容	現況	河床の連節ブロックが崩れている。		
	提案	ブロックが崩れない構造とする		
実施内容	工種	実施しない		
	規模			
位置図			<p style="text-align: center;">説明図面</p> 	
備考	河川維持管理機能上、緊急性が低いため。			



平成28年度 府民公募型整備事業【安心・安全整備】（ 市町協働型 **府民提案型** ）

番号	審査番号（受付番号 259）	写真	
路線・河川名等	一般府道 井辺平線		
所在地	京丹後市丹後町遠下 地内 下遠下から上遠下間		
現在の状況 及 提案内容	現況 道路際の樹木により見通しが悪い。		
	提案 樹木の伐採を行ってほしい。		
実施内容	工種 ・ 樹木伐採		
	規模 ・ 樹木伐採（通行に支障のある樹木のみ）		
位置図			説明図面
備考			

H28府民公募型安心・安全整備事業（市町協働型・**府民提案型**）

番号	審査番号（受付番号 260）		写真	
路線・河川名等	一般府道 井辺平線			
所在地	京丹後市 丹後町 遠下 地内			
現在の状況 及 提案内容	<p>&lt;現況&gt; 道路より高低差があるため、落下すると危険である。</p> <p>&lt;提案&gt; 転落防止柵設置</p>			
実施内容	工種	実施しない		
位置図			<p>説明図面</p>	
備考	現在、特に危険な状況にない。			



H28府民公募型安心・安全整備事業（市町協働型・**府民提案型**）

番号	審査番号（受付番号 261）		写真	
路線・河川名等	一般府道 井辺平線			
所在地	京丹後市 丹後町 遠下 地内			
現在の状況及び提案内容	<p>&lt;現況&gt; 法面の防護ネットが老朽化で破れている。</p> <p>&lt;提案&gt; 落石除去及びネット更新(約100m)</p>			
実施内容	工種	実施しない。		
	規模			
位置図			説明図面	
備考	現在、特に危険な状況にない。			

H28府民公募型安心・安全整備事業（市町協働型・**府民提案型**）

番号	審査番号 (受付番号 262)	写真	
路線・河川名等	一般府道 井辺平線		
所在地	京丹後市 丹後町 遠下 地内		
現在の状況 及 提案内容	<現況> 側溝が老朽化で壊れている。 <提案> 自由勾配側溝設置		
実施内容	工種	実施しない。	
	規模		
位置図			
備考	現在、特に危険な状況にない。		



H28 府民公募型安心・安全整備事業（市町協働型・**府民提案型**）

番号	審査番号（受付番号 263）		写真	
路線・河川名等	一般府道 久僧伊根線(652号)			
所在地	宮津市 田原 地内 田原～日出間			
現在の状況 及 提案内容	<p>&lt;現況&gt; 路肩が谷側に動き路面の沈下が進行している状況で、自動車の運転中にハンドルをとり危険である。 落石防止ネットも腐食が進行している</p> <p>&lt;提案&gt; 擁壁等の設置及び舗装の打ち換えをしてほしい。（L=2,000m）</p>			
実施内容	工種	実施しない	説明図面	
	規模			
位置図				
備考	④提案内容は延長約2kmの道路の抜本的な改良である。路肩補修を他事業で実施（L=10m）			

H28府民公募型安心・安全整備事業（市町協働型・**府民提案型**）

番号	審査番号（受付番号 264）	写真	
路線・河川名等	一般国道482号		
所在地	京丹後市 弥栄町 黒部 地内		
現在の状況及び提案内容	<p>&lt;現況&gt; 通学路及び生活道路であるが一部歩道はあるものの狭隘なカーブがあり、朝夕の通勤通学時には交通量も多いため大変危険である。また、車両が減速せず通行するため事故が度々発生している。</p> <p>&lt;提案&gt; 徐行を促す道路標示の設置</p>		
実施内容	<p>工種 道路標示</p> <hr/> <p>規模 延長 L=200m</p>		
位置図		<p>説明図面</p> 	
備考	公安委員会との協議を踏まえ実施。		



H28 府民公募型整備事業【安心・安全整備】（ 市町協働型 **府民提案型** ）

番号	審査番号 (受付番号 265)	写真		
路線・河川名等	二級河川 世屋川			
所在地	宮津市日置地内 浅田橋～一般国道178号線間 (世屋川左岸)			
現在の状況 及 提案内容	現況 ①世屋川浅田橋左岸下流に護岸石積みされていない箇所があり大雨増水時に堤防損壊が懸念される。②①の場所より少し上流箇所に護岸石積みに欠損箇所があり大雨増水時に堤防損壊が懸念される。	 <p>①世屋川左岸 護岸石積 無し</p>		
	提案 ①護岸工事を要望致します。 ②石積み箇所の補修をお願い致します。			 <p>②世屋川左岸 護岸石積 欠損箇所</p>
実施内容	工種 実施しない  規模			
位置図	 <p>世屋川 浅田橋 施工箇所 畑川 日置 日置小学校 日置駅 妙見山 宮津湾</p>			<p>説明図面</p>  <p>一般国道178号 世屋川橋 ①延長 57.0m ② 浅田橋</p>
備考	<p>①土羽護岸が健全な状態であり、河川維持管理機能上緊急性は低い ②は他事業で実施する。</p>			

H28 府民公募型安心・安全整備事業（市町協働型・**府民提案型**）

番号	審査番号（受付番号 266）		写真	
路線・河川名等	一般国道 国道 178号			
所在地	宮津市 日置上 地内 横断歩道			
現在の状況 及 提案内容	<p>&lt;現況&gt; 横断歩道の照明が自治会設置のLED防犯灯のみであり、夜間相当暗く危険です。</p> <p>&lt;提案&gt; ナトリウム灯を設置してほしい。</p>			
実施内容	工種	実施しない		
	規模			
位置図			説明図面	
備考	道路照明設置基準			