


H28 府民公募型整備事業【安心・安全整備】（ 市町協働型 **府民提案型** ）

番号	審査番号（受付番号348）		写真	
路線・河川名等	二級河川 竹野川			
所在地	京丹後市大宮町森本地内			
現在の状況 及 提案内容	現況	護床ブロックの一部が沈下している。		
	提案	護床ブロックの据直し		
実施内容	工種	実施しない		
	規模			
位置図			<p data-bbox="1554 858 1738 884">説明図面</p> 	
備考	河川維持管理機能上、緊急性は低いため。			

H28 府民公募型整備事業【安心・安全整備】（市町協働型・**府民提案型**）

番号	審査番号（受付番号 349）		写真	
路線・河川名等	一般府道 浜詰網野線（665号）			
所在地	京丹後市網野町塩江 地内			
現在の状況 及 提案内容	現況	カーブで道路幅が狭く、T字路でもあり車のすれ違いが大変危険		
	提案	道路の拡幅もしくは それなりの対処		
実施内容	工種	実施しない		
	規模			
位置図			<p>説明図面</p> 	
備考	本年度内に完成できないため、実施しない。（大規模工事に該当）			

H28 府民公募型整備事業【安心・安全整備】（市町協働型 **府民提案型**）

番号	審査番号（受付番号 350）		写真	
路線・河川名等	一般国道178号			
所在地	京丹後市網野町小浜 地内			
現在の状況 及 提案内容	現況	通学路だが幅員が狭く、大型バスやダンプカーの通行量も多く、歩行者や自転車利用者には危険 道路の荒れで近隣の住宅への騒音のもととなり、苦情が絶えない		
	提案	両側に蓋掛側溝を設置して歩行空間を確保 道路の再舗装		
実施内容	工種	実施しない		
	規模			
位置図			説明図面	
			備考	
備考	本年度内に完成できないため、実施しない。（大規模工事に該当）			

H28 府民公募型整備事業【安心・安全整備】（市町協働型 **府民提案型**）

番号	審査番号（受付番号 351）		写真	
路線・河川名等	一般国道178号			
所在地	京丹後市網野町小浜 地内			
現在の状況 及 提案内容	現況	国道の東側は再舗装されているが、西側については、道路が荒れたままで近隣の住宅への騒音のもととなり、苦情が絶えない		
	提案	西側の道路の再舗装		
実施内容	工種	舗装工		
	規模	延長120m		
位置図			説明図面	
備考				

H28 府民公募型整備事業【安心・安全整備】（市町協働型 ・ 府民提案型）

番号	審査番号（受付番号352）	写真	
路線・河川名等	二級河川 久美谷川		
所在地	京丹後市久美浜町栄町地内		
現在の状況 及 提案内容	<p>現況 上流域で土砂が流出しており、川底が浅くなっている。また、雨量が少し多くなるだけで氾濫しそうになる。</p>	<p>提案 土砂流出調査及びその原因に対する対策</p>	
	実施内容	<p>工種 実施しない</p> <p>規模</p>	
位置図			<p>説明図面</p> 
備考	河川維持管理機能上、緊急性は低いため。		


H28 府民公募型整備事業【安心・安全整備】（市町協働型・**府民提案型**）

番号	審査番号（受付番号 353）		写真	
路線・河川名等	一般国道178号			
所在地	京丹後市久美浜町栄町 地内			
現在の状況 及 提案内容	現況	河梨峠の消雪設備より散水した水によりカニ一番付近から久美浜交番あたりまで国道が川状態になる 国道には排水溝が設けてあるが除雪で塞がれたり凍結して流れなくなる 住民、小中学生から苦情		
	提案	除雪後、排水溝の周りの雪を取る カニ一番あたりで峠から下りて来る水の処理を考える		
実施内容	工種	実施する		
	規模			
位置図			<p data-bbox="1541 847 1715 874">説明図面</p>	
	備考	H27年度採択済		

H28 府民公募型整備事業【安心・安全整備】（市町協働型 ・ **府民提案型**）

番号	審査番号（受付番号354）	写真	
路線・河川名等	二級河川 久美谷川		
所在地	京丹後市久美浜町土居地内		
現在の状況 及 提案内容	現況 既設石積に数多くの隙間があり、崩壊の恐れがある。		
	提案 コンクリートブロックによる修復		
実施内容	工種 実施しない		
	規模		
位置図		<p data-bbox="1554 858 1738 884">説明図面</p> 	
備考	河川維持管理機能上、緊急性は低いため。		


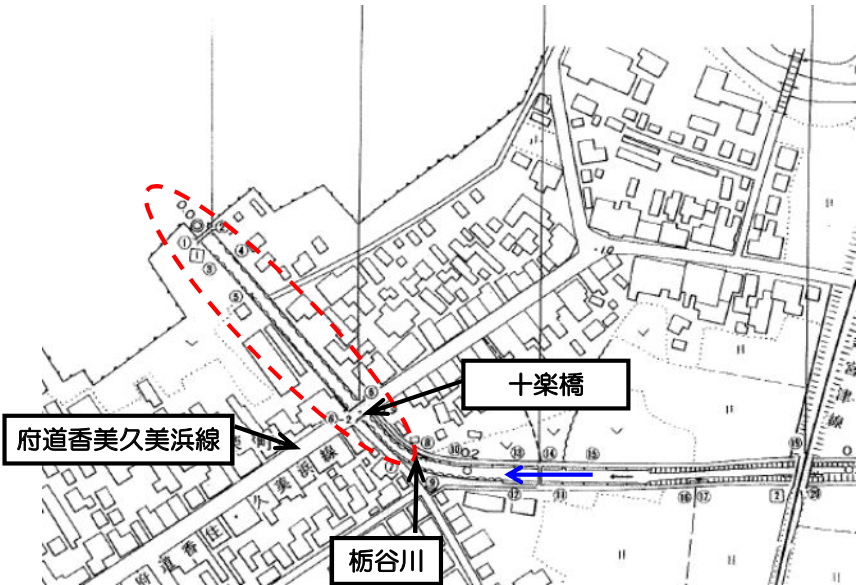
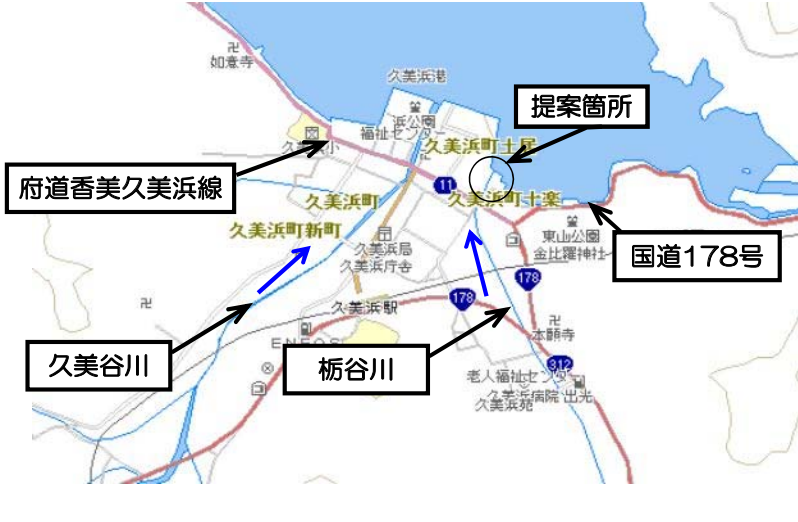
H28 府民公募型整備事業【安心・安全整備】（ 市町協働型 ・ **府民提案型** ）

番号	審査番号（受付番号355）		写真	
路線・河川名等	二級河川 久美谷川			
所在地	京丹後市久美浜町東本町地内			
現在の状況及び提案内容	現況	河口部に土砂が堆積し、川の流れを堰止めている。		
	提案	浚渫		
実施内容	工種	実施しない		
	規模			
位置図			説明図面	
備考	河川維持管理機能上、緊急性は低いため。			

H28 府民公募型整備事業【安心・安全整備】（ 市町協働型 **府民提案型** ）

番号	審査番号（受付番号356）	写真	
路線・河川名等	二級河川 栃谷川		
所在地	京丹後市久美浜町仲町地内		
現在の状況 及 提案内容	現況 経年劣化により、石積の崩壊の危険が非常に高くなっている。		
	提案 ブロック積護岸への整備		
実施内容	工種 実施しない		
	規模		
位置図			<p data-bbox="1554 858 1733 884">説明図面</p> 
備考	河川維持管理機能上、緊急性は低いため。		

H28 府民公募型整備事業【安心・安全整備】（ 市町協働型 **府民提案型** ）

番号	審査番号（受付番号357）		写真	
路線・河川名等	二級河川 栃谷川			
所在地	京丹後市久美浜町仲町地内			
現在の状況 及 提案内容	現況	河口に土砂が堆積している。	説明図面	
	提案	浚渫		
実施内容	工種	実施しない		
	規模			
位置図				
備考	河川維持管理機能上、緊急性は低いため。			

H28府民公募型安心・安全整備事業（市町協働型・**府民提案型**）

番号	審査番号 (受付番号 358)	写真	
路線・河川名等	一般国道 178号		
所在地	京丹後市 丹後町 平地内		
現在の状況 及 提案内容	<p><現況> 提案箇所には側溝が無く、雨が降ると道路表面水がたまる。</p> <p><提案> 蓋付き側溝を設置する。(約100m)</p>		
実施内容	<p>工種 実施しない。</p>		
	<p>規模</p>		
位置図			
備考	<p>地権者との調整に相当の時間を要し、年度内の完成が見込めない。</p>		

平成28年度 府民公募型整備事業【安心・安全整備】（ 市町協働型 **府民提案型** ）

番号	審査番号（受付番号 359）	写真	
路線・河川名等	一般国道 178号		
所在地	京丹後市網野町小浜 地内 野村牧場より網野方面へ約300m地点		
現在の状況 及 提案内容	<p>現状 民家の生活排水が奥湖水路に滞留する。</p> <p>提案 普段の排水は国道側溝に流れ、 大雨等で排水量が多い時だけ奥湖水路に排水する。</p>		
実施内容	<p>工種 ・集水柵改良</p> <p>規模 ・集水柵改良 1箇所</p>		
位置図		<p style="text-align: center;">説明図面</p> 	
備考			



H28 府民公募型整備事業【安心・安全整備】（ 市町協働型 **府民提案型** ）

番号	審査番号（受付番号360）	写真	
路線・河川名等	二級河川 福田川		
所在地	京丹後市網野町高橋		
現在の状況 及 提案内容	<p>現状 川の右岸が崩れるため、農道にひびが入り放置すると堤防が崩れる恐れがある</p> <p>提案 護岸工事</p>		
実施内容	<p>工種 実施しない</p> <p>規模</p>		
位置図			<p>説明図面</p> 
備考	河川維持管理機能上、緊急性は低いため。		

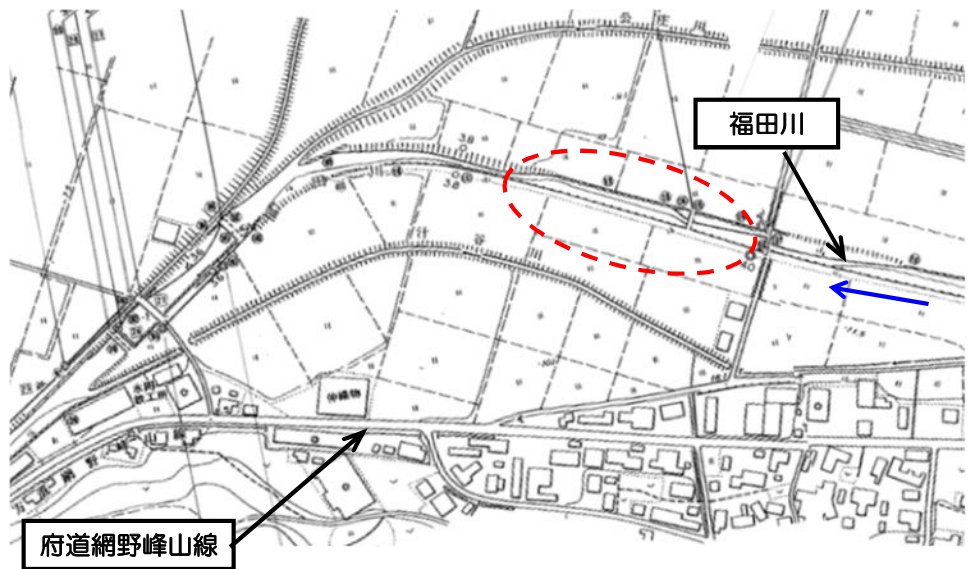

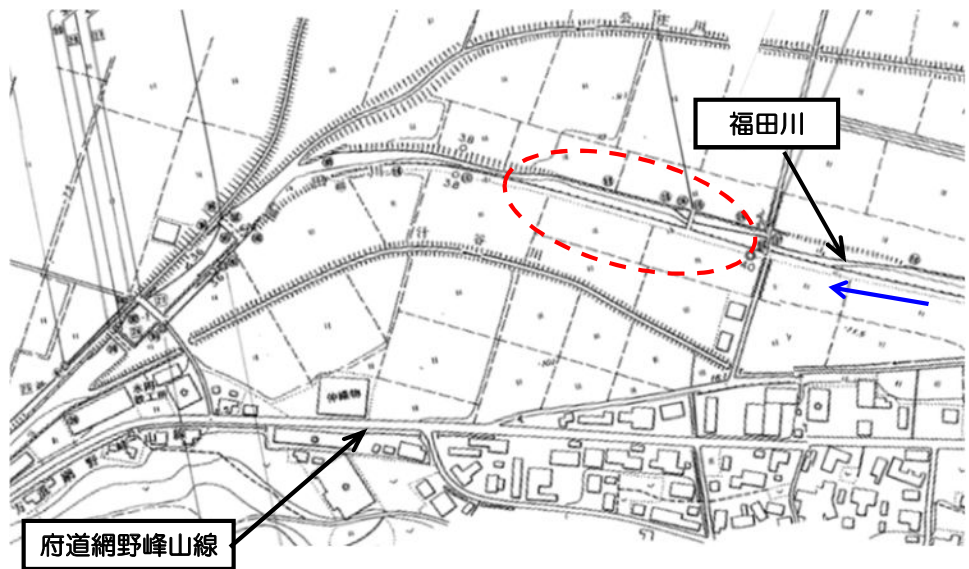
H28 府民公募型整備事業【安心・安全整備】（市町協働型 **府民提案型**）

番号	審査番号（受付番号 361）		写 真	
路線・河川名等	主要地方道 網野峰山線（17号）			
所在地	京丹後市網野町高橋 地内			
現在の状況 及 提案内容	現況	自転車通学路通学路になっているが道路にカーブが多く、交通量も多いので安全対策上、側溝が必要		
実施内容	工種	実施しない	提案	道路拡幅をおこないカーブを少しでも少なくして側溝工事をする
位置図			説明図面	
備考	安心安全につながらないため実施しない。			

H28 府民公募型整備事業【安心・安全整備】（市町協働型 **府民提案型**）

番号	審査番号（受付番号 362）		写真	
路線・河川名等	主要地方道 網野峰山線（17号）			
所在地	京丹後市網野町高橋 地内			
現在の状況 及 提案内容	現況	高橋網野駅間は道幅が狭いうえに歩道がなく歩行者にとって危険		
	提案	歩行者と自転車が通行出来る歩道の設置 歩道を作る道幅がなければ側溝を作る		
実施内容	工種	実施する	説明図面	
	規模			
位置図				
備考	H27年度採択済。			

H28 府民公募型整備事業【安心・安全整備】（市町協働型 **府民提案型**）

番号	審査番号（受付番号363）	写真	
路線・河川名等	二級河川 福田川		
所在地	京丹後市網野町高橋地内		
現在の状況 及 提案内容	<p>現状 川底が浅くなっており、中洲の草の多量生育により河川災害の発生が予想される。</p> <p>提案 中洲の草や石を取り除く</p>	<p>説明図面</p> 	
実施内容	<p>工種 実施しない</p> <p>規模</p>		
位置図			<p>説明図面</p> 
備考	<p>河川維持管理機能上緊急性が低いため、今後経過観察とし、必要に応じて対応する。</p>		

H28 府民公募型整備事業【安心・安全整備】（市町協働型 ・ 府民提案型）

番号	審査番号（受付番号365）		写真	
路線・河川名等	二級河川 福田川			
所在地	京丹後市網野町浅茂川 地内			
現在の状況 及 提案内容	現況	松の木が5本立ち枯れており、倒木の危険性がある。		
	提案	木の撤去		
実施内容	工種	伐採工		
	規模	5本		
位置図			<p data-bbox="1554 858 1738 887">説明図面</p> 	
備考				

H28 府民公募型整備事業【安心・安全整備】（市町協働型 ・ 府民提案型）

番号	審査番号（受付番号 366）		写真	
路線・河川名等	一般府道 永留豊岡線（703号）		 	
所在地	京丹後市久美浜町出角 地内			
現在の状況 及 提案内容	現況	高龍小学校の通学路で道路の見通しも悪く、通学路の確保が出来ていない状況で、子どもたちの通行の際とても危険		
実施内容	工種	舗装工	 	
位置図	規模	延長 20m（片側）	説明図面	
備考	一部実施とする。（右側20m）			

H28 府民公募型整備事業【安心・安全整備】（市町協働型・**府民提案型**）

番号	審査番号（受付番号 367）		写真	
路線・河川名等	主要地方道 網野岩滝線（53号）			
所在地	京丹後市網野町島津 地内			
現在の状況 及 提案内容	現況	道路幅員が狭くカーブも急で、以前から問題ありという区民の声が多くあった		
	提案	道路幅員(カーブ)の拡大		
実施内容	工種	実施しない		
	規模			
位置図			<p data-bbox="1541 847 1715 874">説明図面</p>	
備考	本年度内に完成できないため、実施しない。（地権者との調整に時間を要する）			

平成28年度 府民公募型整備事業【安心・安全整備】（ 市町協働型 **府民提案型** ）

番号	審査番号（受付番号 368）	写真	
路線・河川名等	主要地方道 網野岩滝線		
所在地	京丹後市網野町島津 地内 溝川地区		
現在の状況 及 提案内容	<p>現況 溝川区で側溝の端が途切れ危険を感じる。</p> <p>提案 角のところに注意喚起の目印（ポール等）</p>	 <p>至 網野</p>	 <p>至 弥栄</p>
実施内容	<p>工種 ・ラバーコーン設置</p> <p>規模 ・ラバーコーン設置 2箇所</p>		
位置図			
備考			