





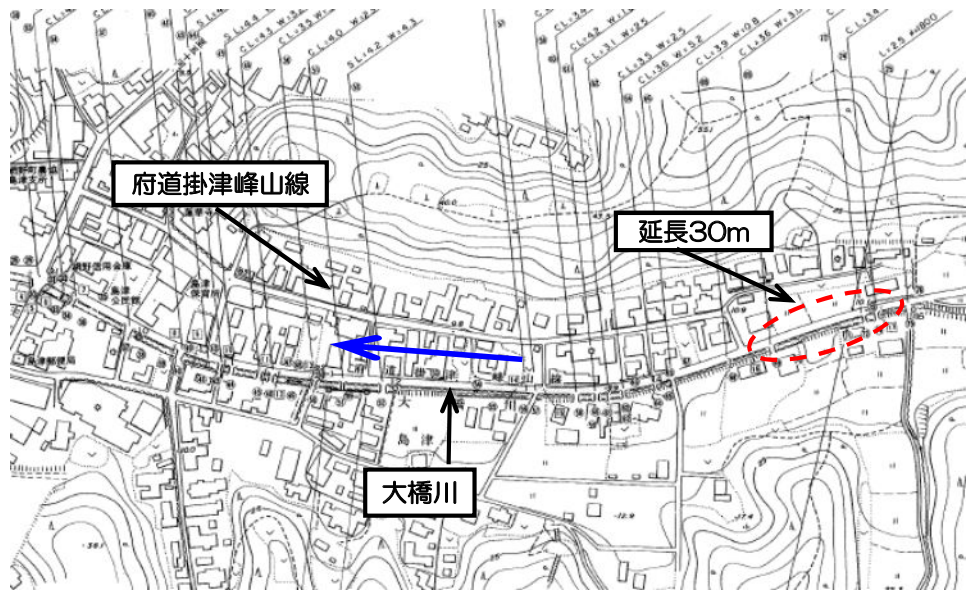


H28 府民公募型整備事業【安心・安全整備】（市町協働型 **府民提案型**）

番号	審査番号（受付番号369）		写真	
路線・河川名等	二級河川 大橋川			
所在地	京丹後市網野町島津 地内			
現在の状況 及 提案内容	現況	石積み護岸に亀裂が入っている。		
	提案	護岸復旧		
実施内容	工種	護岸工、根固工	<p data-bbox="1554 855 1738 887">説明図面</p> 	
	規模	延長 10m		
位置図				
備考	兼用護岸であり、道路として必要な施設は道路管理者が実施する。			

H28 府民公募型整備事業【安心・安全整備】（ 市町協働型 ・ **府民提案型** ）

番号	審査番号（受付番号370）		写真	
路線・河川名等	二級河川 大橋川			
所在地	京丹後市網野町島津 地内			
現在の状況 及 提案内容	現況	土羽護岸の法面が崩壊している。		
	提案	護岸復旧		
実施内容	工種	護岸工	<p style="text-align: center;">説明図面</p> 	
	規模	延長 30m		
位置図				
備考				

H28 府民公募型整備事業【安心・安全整備】（市町協働型 **府民提案型**）

番号	審査番号（受付番号 371）		写真	
路線・河川名等	主要地方道 舞鶴宮津線			
所在地	宮津市山中～新宮			
現在の状況 及 提案内容	現況	整備された側溝（1.5車線改良時）に蓋掛けがないことから脱輪等の危険がある。		
	提案	カーブ等の箇所に側溝蓋の設置		
実施内容	工種	側溝蓋の設置		
	規模	7箇所		
位置図			<p data-bbox="1541 847 1720 874">説明図面</p> 	
備考				

H28 府民公募型整備事業【安心・安全整備】（市町協働型 **府民提案型**）

番号	審査番号（受付番号 372）		写真	
路線・河川名等	主要地方道 舞鶴宮津線			
所在地	宮津市皆原			
現在の状況 及 提案内容	現況	大雨時に溪流の水が府道の路面を流れ、民家に流入する。現在は応急復旧で土嚢及びカラーコーンが設置してあり、交通に支障を来している。		
	提案	溪流部にふとんかごを設置		
実施内容	工種	土砂流出防止工		
	規模	1箇所		
位置図			<p>説明図面</p>	
備考				

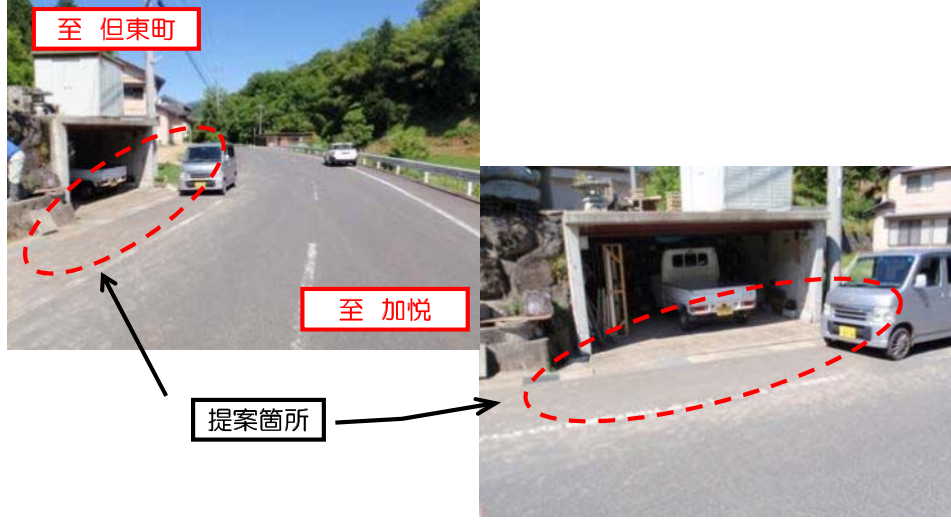
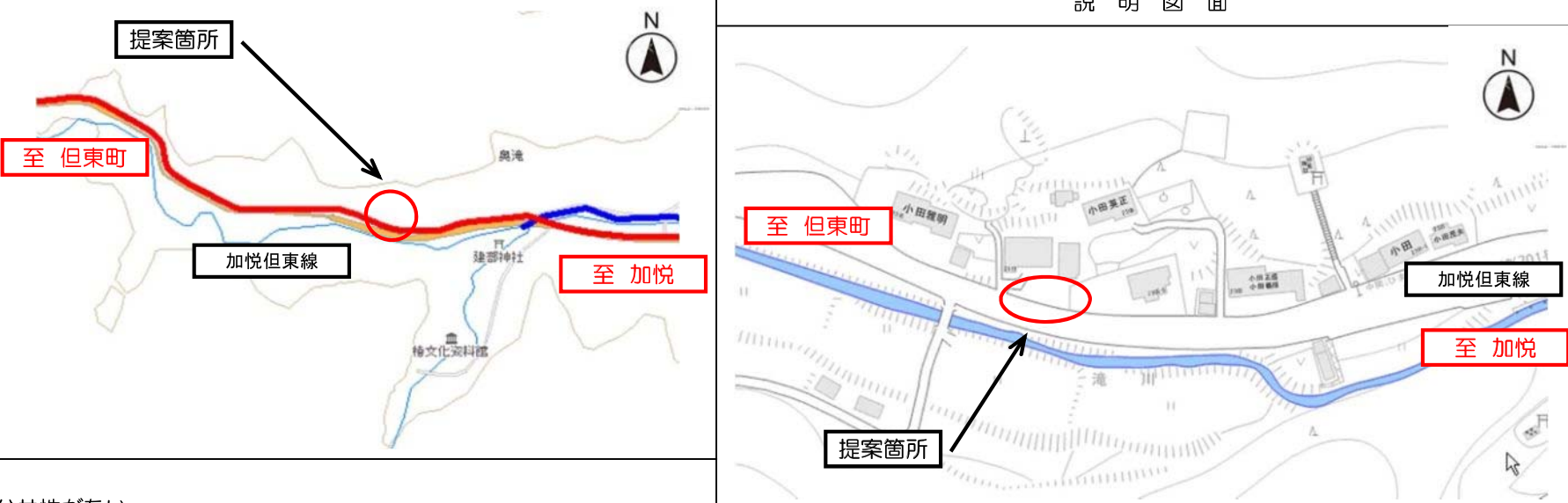
H28 府民公募型整備事業【安心・安全整備】（市町協働型 **府民提案型**）

番号	審査番号（受付番号 373）		写真	
路線・河川名等	二級河川 大手川			
所在地	宮津市喜多			
現在の状況 及 提案内容	現況	草刈作業について宮津市と業務委託契約を締結した。		
	提案	テーブル・椅子・テント等が収納できる四阿的な倉庫の設置（電源付）		
実施内容	工種	実施しない		
	規模			
位置図			説明図面	
	備考 公共性がなく、安心安全にもつながらない。			

H28 府民公募型安心・安全整備事業（市町協働型・**府民提案型**）

番号	審査番号（受付番号 374）		写真	
路線・河川名等	一般府道 加悦但東線(701号)			
所在地	与謝野町 滝 地内 新橋付近から但東町方向へ100mくらい			
現在の状況 及 提案内容	<p>&lt;現況&gt; 落石しそうな石があり、防護壁も防護網もないので危険である。 石が崩落し防護網はあるが、道路に出ている。</p> <p>&lt;提案&gt; 防護壁、落石防止柵の設置</p>			
実施内容	工種	実施しない		
	規模			
位置図			<p style="text-align: center;">説明図面</p> 	
備考	④法面对策は実施済み。抜本的な対策には用地買収が必要。			

H28 府民公募型整備事業【安心・安全整備】（市町協働型 **府民提案型**）

番号	審査番号（受付番号 375）		写真	
路線・河川名等	一般府道 加悦但東線			
所在地	与謝野町滝			
現在の状況 及 提案内容	現況	道路を拡幅された時、車庫側の北側の道路が高くなり大雨が降ると車庫の中に水が入ってくる。		
	提案	車庫の前の蓋をすべてグレーチングにする。		
実施内容	工種	実施しない。	<p data-bbox="1541 847 1727 879">説明図面</p> 	
	規模			
位置図				
備考	公共性がない。			

H28 府民公募型整備事業【安心・安全整備】（市町協働型 **府民提案型**）

番号	審査番号（受付番号 376）		写真	
路線・河川名等	一般府道 加悦但東線			
所在地	与謝野町滝 新橋			
現在の状況 及 提案内容	現況	新橋と道路の継ぎ目が他よりも低くて排水されず、水たまりができる。冬期は凍結して危険。		
	提案	排水施設を設けるか、舗装の修繕		
実施内容	工種	排水工設置		
	規模	水の溜まる位置の地覆を削孔し、排水穴を設ける。		
位置図			<p style="text-align: center;">説明図面</p> 	
備考				



H28 府民公募型整備事業【安心・安全整備】（市町協働型・**府民提案型**）

番号	審査番号（受付番号 377）		写真	
路線・河川名等	一般府道 栗田半島線			
所在地	宮津市田井			
現在の状況 及 提案内容	現況	宮津ロイヤルホテル入口付近が見通し悪く危険		
	提案	<ul style="list-style-type: none"> <li>山側を削り見通しをよくする。</li> <li>道路上に注意喚起の表示をする等</li> </ul>		
実施内容	工種	実施しない		
	規模			
位置図			<p>説明図面</p> 	
備考	規模大、かつ利便性の向上につながるため対象外			

H28 府民公募型整備事業【安心・安全整備】（市町協働型 **府民提案型**）

番号	審査番号（受付番号 378）		写真	
路線・河川名等	一般府道 栗田半島線			
所在地	宮津市田井			
現在の状況 及 提案内容	現況	木が道路上に覆いかぶり、大型車が木をよけ走行するため危険		
	提案	木の伐採		
実施内容	工種	木の伐採	説明図面	
	規模	延長 20m		
位置図				
備考				

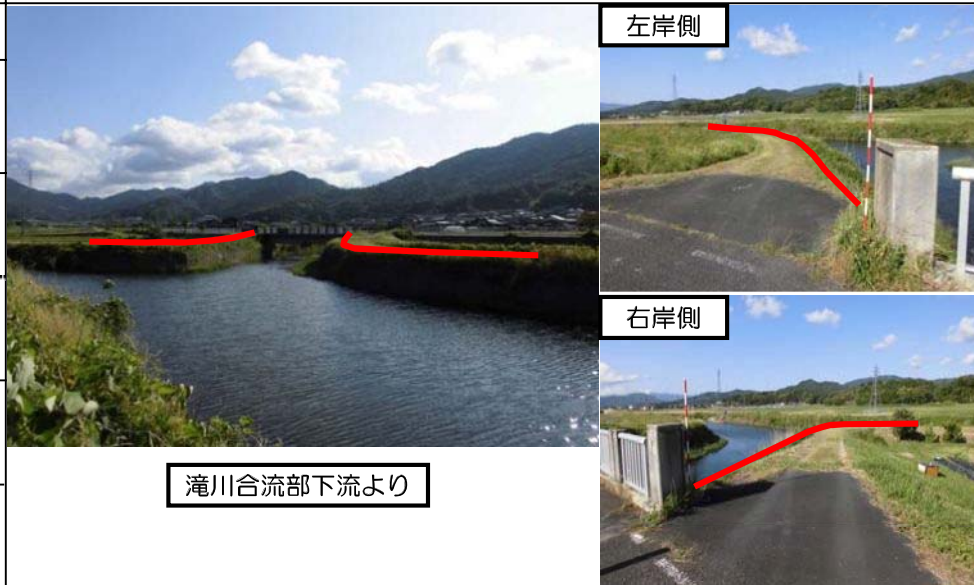
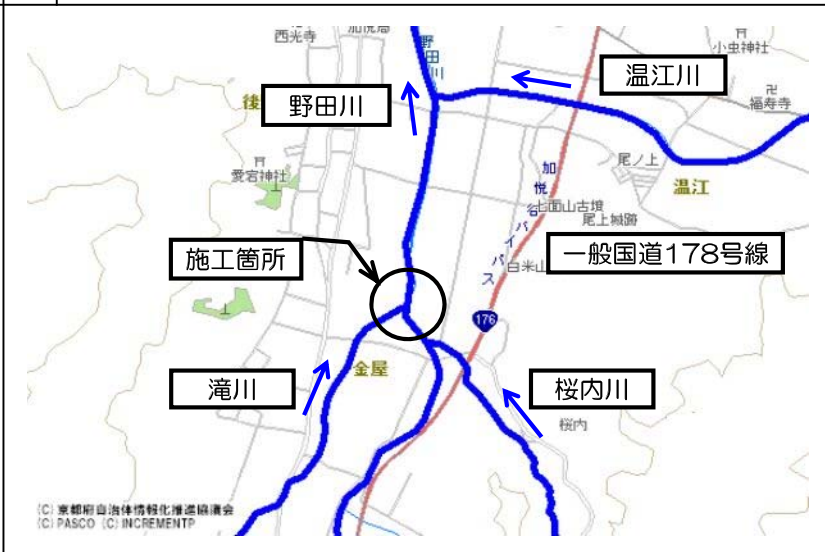
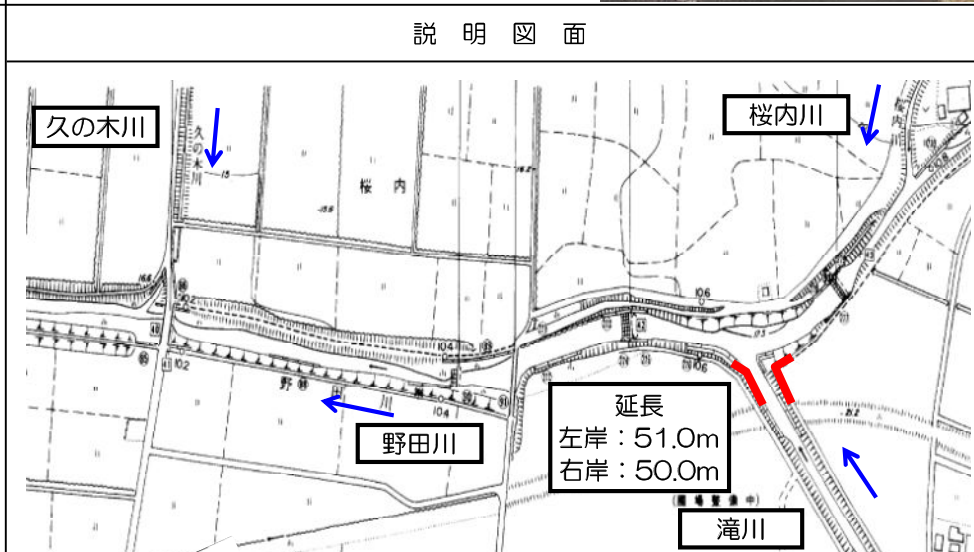
H28 府民公募型整備事業【安心・安全整備】（市町協働型・**府民提案型**）

番号	審査番号（受付番号 379）		写真	
路線・河川名等	一般府道 栗田半島線・地方港湾宮津港			
所在地	宮津市矢原			
現在の状況 及 提案内容	現況	<ul style="list-style-type: none"> <li>・舗装のくぼみによる、振動・排水不良</li> <li>・水路河口の堆積による内水被害</li> </ul>		
	提案	<ul style="list-style-type: none"> <li>・舗裝修繕</li> <li>・河口の浚渫</li> </ul>		
実施内容	工種	舗装改良	説明図面	
	規模	延長 10m		
位置図				
備考				

H28 府民公募型整備事業【安心・安全整備】（ 市町協働型 **府民提案型** ）

番号	審査番号 (受付番号 380)	写真	
路線・河川名等	二級河川 野田川		
所在地	与謝野町後野地内 久の木川との合流箇所（葎付橋付近）		
現在の状況 及 提案内容	現況 合流点付近が急カーブになっており転落の危険性がある。		
	提案 急カーブ箇所に転落防止柵を設置してほしい。		
実施内容	工種 実施しない。		
	規模		
位置図	<p style="text-align: center;">説明図面</p> 		
備考	河川維持管理機能上、必要としないため。		

H28 府民公募型整備事業【安心・安全整備】（ 市町協働型 **府民提案型** ）

番号	審査番号 (受付番号 381)	写真	
路線・河川名等	二級河川 野田川	 <p data-bbox="1301 711 1563 751">滝川合流部下流より</p>	
所在地	与謝野町後野地内 滝川との合流箇所		
現在の状況 及 提案内容	<p>現況 この区間で転落防止柵が途切れており、転落の危険性がある。</p> <p>提案 既設の転落防止柵を延長してほしい。そして、対岸にはカーブの箇所に転落防止柵を新設してほしい。</p>		
実施内容	<p>工種 実施しない。</p> <p>規模</p>		
位置図	 <p data-bbox="1541 847 1720 879">説明図面</p>		 <p data-bbox="1682 1222 1861 1302">延長 左岸：51.0m 右岸：50.0m</p>
備考	河川維持管理機能上、必要としないため。		

H28 府民公募型整備事業【景観整備】（ 市町協働型 **府民提案型** ）

番号	審査番号（受付番号 382）		写真	
路線・河川名等	主要地方道 久美浜湊宮浦明線（49号）			
所在地	京丹後市久美浜町湊宮 地内			
現在の状況 及 提案内容	現況	道路拡幅にあたり内湾側の松林を伐採したため、外海との境にある畑に塩害が発生しやすくなっている。又、松並木の木陰もところどころしか無い状態で観光的価値を無くしている		
	提案	松林を再生すべく植林が必要		
実施内容	工種	実施しない		
	規模			
位置図			<p data-bbox="1541 847 1720 874">説明図面</p> <p data-bbox="1525 1219 1760 1246">提案延長 300m</p>	
備考	京都府管理施設でないため、実施しない。		<p data-bbox="1205 1445 1435 1465">(C) 京都府自治体情報化推進協議会</p>	

H28 府民公募型整備事業【安心・安全整備】（市町協働型・**府民提案型**）

番号	審査番号（受付番号 383）		写真			
路線・河川名等	一般府道 野中小天橋停車場線（668号）					
所在地	京丹後市久美浜町吉分 地内					
現在の状況 及 提案内容	現況	橋の道幅が狭く、車のすれ違いも危険で、欄干もなく歩行者が通る時に落ちそうになる				
	提案	橋の道幅を広げ、欄干をつける				
実施内容	工種	実施しない				
	規模					
位置図			<p style="text-align: center;">説明図面</p>			
備考	本年度内に完成できないため、実施しない。（大規模工事に該当）					

平成28年度 府民公募型整備事業【安心・安全整備】（ 市町協働型 **府民提案型** ）

番号	審査番号（受付番号 384）		写真	
路線・河川名等	佐濃谷川			
所在地	京丹後市久美浜町壱分 地内			
現在の状況 及 提案内容	現況	佐濃谷川にかかる橋の欄干の錆がひどい。		
	提案	さび止めか交換を。		
実施内容	工種	実施しない。	説明図面	
	規模			
位置図				
備考	府管理施設でないため。			



H28 府民公募型整備事業【安心・安全整備】（市町協働型 ・ 府民提案型）

番号	審査番号（受付番号 385）		写 真	
路線・河川名等	一般国道482号			
所在地	京丹後市峰山町新町 地内			
現在の状況 及 提 案 内 容	現況	国道から市道への入り口角度が鋭角過ぎて、国道から入る車両と市道から出てくる車両が衝突する危険がある		
実 施 内 容	工種	実施しない。	規模	
位 置 図			<p>説 明 図 面</p> 	
備 考	安心・安全につながらないため、実施しない。			

H28 府民公募型整備事業【安心・安全整備】（市町協働型・**府民提案型**）

番号	審査番号（受付番号 386）		写真	
路線・河川名等	国道176号線			
所在地	宮津市須津			
現在の状況 及 提案内容	現況	<ul style="list-style-type: none"> <li>カーブ付近で事故多発</li> </ul>		
	提案	<ul style="list-style-type: none"> <li>カラー舗装等</li> </ul>		
実施内容	工種	実施しない。	説明図面	
	規模			
位置図				
備考				