

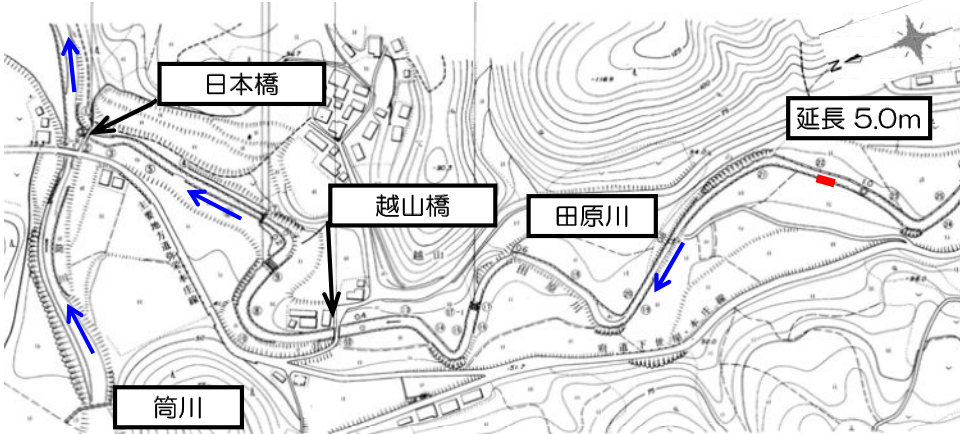

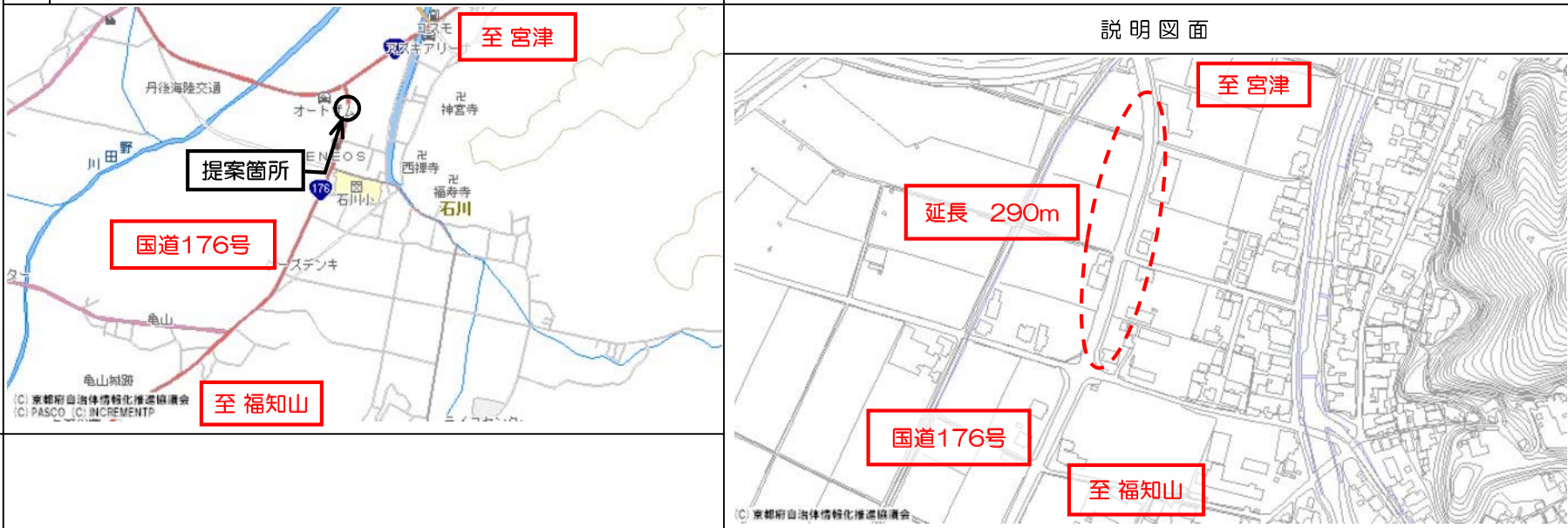

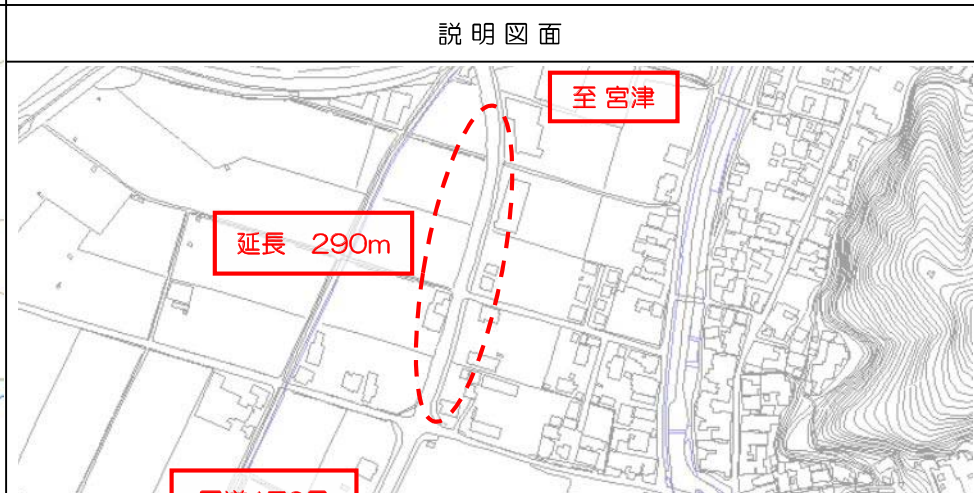



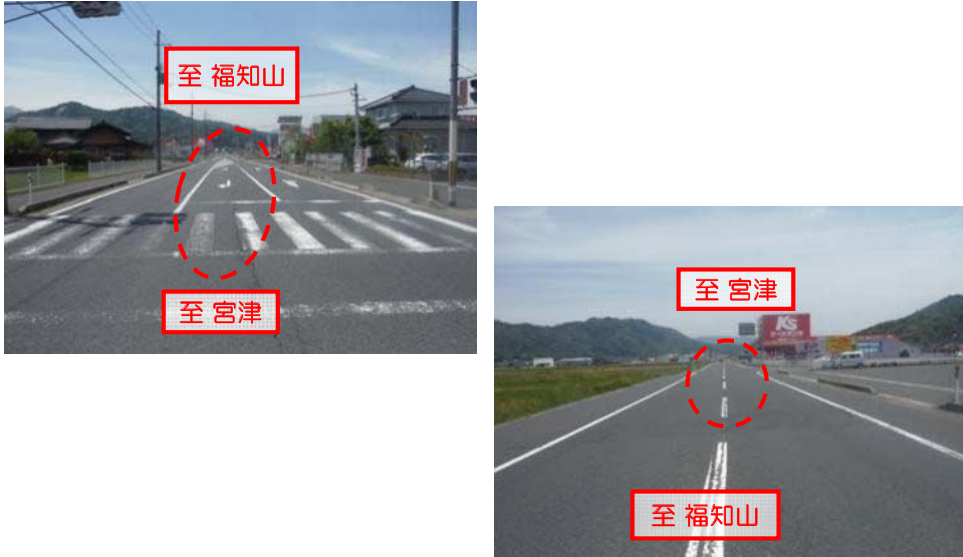

H28 府民公募型整備事業【安心・安全整備】（ 市町協働型 **府民提案型** ）

番号	審査番号 (受付番号 084)	写真
路線・河川名等	二級河川 田原川	
所在地	伊根町菅野地内 田原川左岸	
現在の状況 及 提案内容	<p>現況 石積み護岸が崩れ、耕作地の畦畔まで侵食を受けており、侵食が進むと田んぼに被害がおよぶ。</p> <p>提案 護岸を復旧してほしい。</p>	
実施内容	<p>工種 プロック積護岸の整備（左岸）</p> <p>規模 延長 5.0m</p>	
位置図		<p>説明図面</p> 
備考		

H28 府民公募型安心・安全整備事業（市町協働型・**府民提案型**）

番号	審査番号（受付番号 085）		写真	
路線・河川名等	一般国道 国道176号			
所在地	与謝野町 石川 地内 石川郵便局よりジャパンまで			
現在の状況 及 提案内容	<p><現況> 舗装の老朽化によりクラックが激しく、車両の通行に支障があるとともに、近隣家屋の振動が激しい。</p> <p><提案> 舗装の打換えをしてほしい。</p>			
実施内容	工種	舗装の修繕。〈一部実施〉	<p style="text-align: center;">説明図面</p> 	
	規模	延長 L=290m		
位置図			<p style="text-align: center;">説明図面</p> 	
備考				

H28 府民公募型安心・安全整備事業（市町協働型・**府民提案型**）

番号	審査番号（受付番号 086）	写真	
路線・河川名等	一般国道 国道176号		
所在地	与謝野町 石川 地内 作業服ハトより石川小学校まで		
現在の状況 及 提案内容	<p><現況> 舗装の老朽化によりクラックが激しく、車両の通行に支障があると ともに、近隣家屋の振動が激しい。</p> <p><提案> 舗装の打換えをしてほしい。</p>		
実施内容	<p>工種 舗装の修繕。〈一部実施〉</p>	説明図面	
	<p>規模 延長 L=500m</p>		
位置図			
備考			



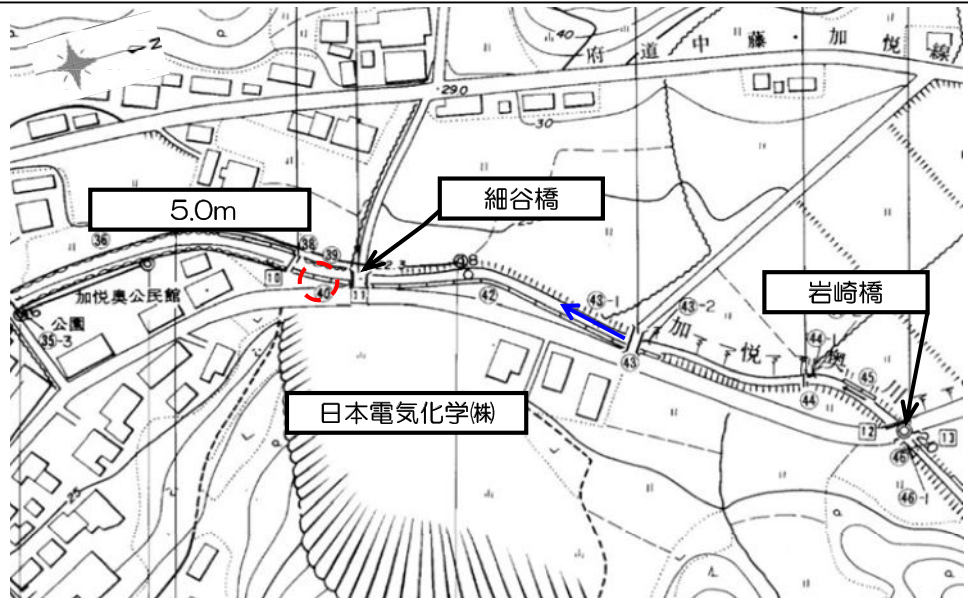
H28 府民公募型整備事業【安心・安全整備】（ 市町協働型 **府民提案型** ）

番号	審査番号 (受付番号 087)	写真	
路線・河川名等	二級河川 男山川		
所在地	与謝野町男山地内 一般国道178号より河口まで 約430m		
現在の状況 及 提案内容	現況 土砂が堆積しており（立木、葦等も群生）水の流れを阻害している ので、氾濫の危険性がある。		
	提案 土砂の浚渫		
実施内容	工種 実施しない。	<p>説明図面</p>	
	規模		
位置図			
備考	河川維持管理機能上緊急性は低いため、今後経過観察とし、必要に応じて対応する。		


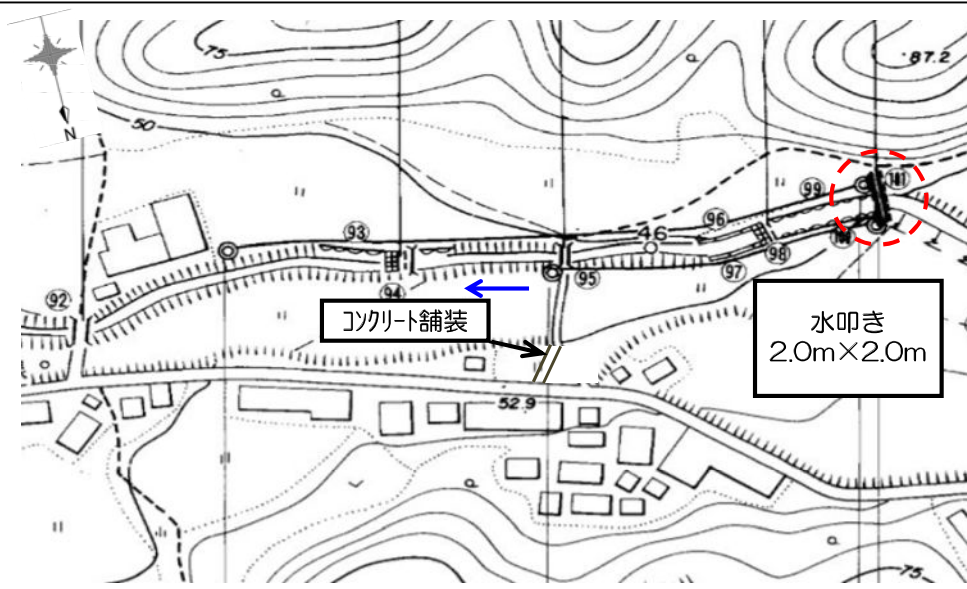
H28 府民公募型安心・安全整備事業（市町協働型・**府民提案型**）

番号	審査番号（受付番号 088）		写真	
路線・河川名等	一般府道 加悦但東線(701号)			
所在地	与謝野町 滝 地内 下乃段橋から与謝小学校方面へ			
現在の状況 及 提案内容	<p><現況> 舗装の老朽化によりクラックが激しく、車両の通行に支障がある。</p> <p><提案> 舗装の打換えをしてほしい。</p>			
実施内容	工種	実施しない。	説明図面	
	規模			
位置図	 <p>(C) 京都府自治体情報化推進協議会 (C) PASCO (C) INCREMENTP</p>		 <p>(C) 京都府自治体情報化推進協議会</p>	
備考				



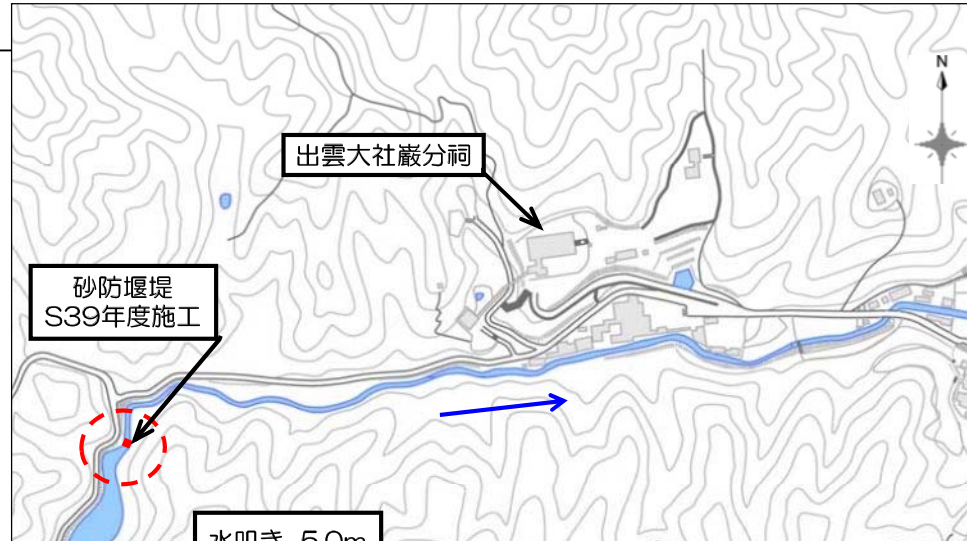
H28 府民公募型整備事業【安心・安全整備】（市町協働型 **府民提案型**）

番号	審査番号 (受付番号 089)	写真	
路線・河川名等	二級河川 加悦奥川		
所在地	与謝野町加悦奥地内 細谷橋下流の岩崎堰と青山水路との接合部（約幅2.0mの陥没）		
現在の状況 及 提案内容	<p>現状 接合部に陥没箇所があり、加悦奥川の石積み護岸の崩落の危険がある。</p> <p>提案 陥没部の埋戻し 石積みからの土砂流出防止</p>		
実施内容	<p>工種 護岸背面埋戻し 護岸整備（左岸）</p> <p>規模 5.0m</p>		
位置図			<p>説明図面</p> 
備考			

H28 府民公募型整備事業【安心・安全整備】（ 市町協働型 **府民提案型** ）

番号	審査番号 (受付番号 090)	写真
路線・河川名等	二級河川 加悦奥川	
所在地	与謝野町加悦奥地内 加悦奥川起点より250m下流。 堰堤周辺30m	
現在の状況 及 提案内容	<p>現況 堤体及び水叩き部は石張りであり、その一部が抜け落ちたりめくりあがって深く掘れている状態で、崩壊が心配である。その上流には土砂が多く堆積している。</p> <p>提案 石積みの補修を行って堤体の安定を確保してほしい。土砂の撤去をして、氾濫を防止してほしい。</p>	
実施内容	<p>工種 落差工 水叩き工修繕</p> <p>規模 水叩き：2.0m×2.0m</p>	
位置図		<p>説明図面</p> 
備考	堰堤上流の堆砂の勾配は、維持管理上問題のない緩い範囲であり緊急性が低いので、土砂撤去は実施しない。	

H28 府民公募型整備事業【安心・安全整備】（市町協働型・**府民提案型**）

番号	審査番号 (受付番号 091)	写真			
路線・河川名等	砂防河川 奥山川				
所在地	与謝野町三河内地内 出雲大社巖分祠の奥				
現在の状況 及 提案内容	現況 砂防堰堤の水叩きが破損しており、豪雨の際に堰堤に影響がないか心配である。				
	提案 水叩きの修繕を行ってほしい。				
実施内容	工種 水叩き修繕				
	規模 5.0m				
位置図					
備考	奥山側砂防堰堤（下流側堰堤）				

H28 府民公募型整備事業【景観整備】（市町協働型 ・ 府民提案型）

番号	審査番号（受付番号 092）	写真	
路線・河川名等	近畿自然歩道		
所在地	京丹後市丹後町此代地内 犬ヶ崎トンネル付近		
現在の状況 及 提案内容	<p>現況 遊歩道上に落石が多く、散策に支障をきたしている。</p> <p>提案 落石除去。</p>		
実施内容	<p>工種 実施しない</p> <p>規模</p>		
位置図			説明図面
備考	維持管理上、緊急性が低いため実施しない		



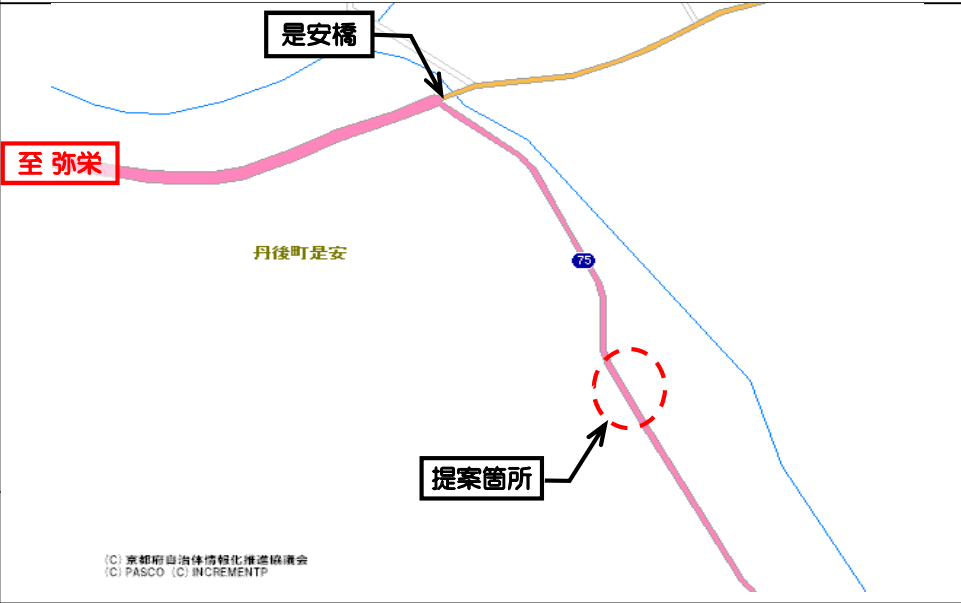

H28 府民公募型整備事業【安心・安全整備】（ 市町協働型 **府民提案型** ）

番号	審査番号（受付番号093）		写 真	
路線・河川名等	二級河川 常吉川			
所在地	京丹後市大宮町上常吉地内			
現在の状況 及 提案内容	現況	ブロック積護岸の裏込材が浸食され、一部が陥没している。		
	提案	ブロック積護岸の復旧		
実施内容	工種	護岸工		
	規模	延長 5m		
位置図			説明図面	
備考				

H28府民公募型安心・安全整備事業（市町協働型・**府民提案型**）

番号	審査番号 (受付番号 094)		提案箇所 写真	
路線・河川名等	主要地方道 浜丹後線			
所在地	京丹後市 丹後町 是安地内（是安橋）			
現在の状況 及 提案内容	<p><現況> 是安橋が狭く、又夜間照明は是安区の防犯灯のみで夜間通工事に不安がある。</p> <p><提案> 道路照明灯の設置</p>		説明図面	
実施内容	工種	照明灯		
位置図	規模	1基	<p>(C) 京都府自治体情報化推進協議会 (C) PASCO (C) INCREMENTP</p>	
備考				

H28府民公募型安心・安全整備事業（市町協働型・**府民提案型**）

番号	審査番号 (受付番号 095)	写真	
路線・河川名等	主要地方道 浜丹後線		
所在地	京丹後市 丹後町 是安地内		
現在の状況及び提案内容	<p><現況> 路肩が土羽構造のため、土砂等が水路に入り維持管理の支障となっている。</p> <p><提案> 水路改修及び路肩拡幅。(約150m)</p>		
実施内容	<p>工種 実施しない。</p>	<p>説明図面</p> 	
	<p>規模</p>		
位置図			
備考	<p>現在、特に危険な状況にない。</p>		

平成28年度 府民公募型整備事業【安心・安全整備】（ 市町協働型 **府民提案型** ）

番号	審査番号（受付番号 096）		写真	
路線・河川名等	主要地方道 浜丹後線			
所在地	京丹後市丹後町是安 地内 是安橋付近			
現在の状況 及 提案内容	現況	カーブミラーが小さくて見難い。		
実施内容	提案	カーブミラー（2個タイプ）を取替。		
	工種	・カーブミラー交換		
	規模	・カーブミラー交換（大型化）		
位置図			説明図面	
備考				

平成28年度 府民公募型整備事業【景観整備】（市町協働型 **府民提案型**）

番号	審査番号（受付番号 097）		写 真	
路線・河川名等	主要地方道 久美浜湊宮浦明線			
所在地	京丹後市久美浜町湊宮 地内 海水浴場入口から集落東側入口付近まで			
現在の状況 及 提案内容	現況	浜辺から飛ばされた砂が側溝に堆積し、 雑草も生い茂って排水できない。		
実施内容	提案	堆積土砂を除去		
工種	・側溝土砂撤去		説明図面	
規模	・側溝土砂撤去 1,000mの内堆積の著しい部分			
位置図				
備考				

H28府民公募型安心・安全整備事業（市町協働型・**府民提案型**）

番号	審査番号 (受付番号 098)		写真	
路線・河川名等	一般国道 178号		 	
所在地	京丹後市 丹後町 袖志地内		 	
現在の状況 及 提案内容	<p><現況> 工事車輛や米軍関係等直勤車輛の頻繁な往来があり、歩くのに危険である。</p> <p><提案> 蓋付きの側溝を設置し、歩行空間を確保する。(約500m)</p>			
実施内容	工種	側溝蓋掛け(一部実施：「逃げ場」設置)		
	規模	延長L=50m		
位置図			<p>説明図面</p> 	
備考				

H28 府民公募型整備事業【安心・安全整備】（市町協働型 **府民提案型**）

番号	審査番号（受付番号 099）		写真	
路線・河川名等	一般府道 間人大宮線（656号）			
所在地	京丹後市峰山町新町 地内			
現在の状況 及 提案内容	現況	路肩が狭くなっており、歩行者や自転車で通行する際に危険 又、側溝のない箇所もあり脱輪の危険もある		
	提案	前年度までに完了済み箇所から大宮町河辺との境まで両側に側溝整備		
実施内容	工種	側溝工	説明図面	
	規模	延長77m		
位置図				
備考	一部実施とする。（西側77m）			

平成28年度 府民公募型整備事業【安心・安全整備】（ 市町協働型 **府民提案型** ）

番号	審査番号（受付番号 100）	写真	
路線・河川名等	一般国道 482号		
所在地	京丹後市峰山町丹波 地内 平田電機工業から弥栄方向へ約200m		
現在の状況 及 提案内容	現況 側溝に土砂が堆積し雑草が繁茂している。	説明図面	
	提案 側溝の土砂等の撤去		
実施内容	工種 ・土砂撤去及び側溝清掃		
	規模 ・土砂撤去及び側溝清掃 150m		
位置図			
備考			

平成28年度 府民公募型整備事業【安心・安全整備】（ 市町協働型 **府民提案型** ）

番号	審査番号（受付番号 101）		写真
路線・河川名等	主要地方道 網野峰山線		
所在地	京丹後市峰山町赤坂 地内 赤坂今井交差点から峰山向きへ200m		
現在の状況 及 提案内容	現況	法面に雑草が繁茂	
	提案	草刈を行う。	
実施内容	工種	実施しない。	
	規模		
位置図			説明図面
備考	通常維持管理（道路除草作業）で実施する。		

H28府民公募型整備事業【安心・安全整備】（ 市町協働型 **府民提案型** ）

番号	審査番号 （受付番号 102 ）		写 真	
路線・河川名等	久美浜港			
所在地	京丹後市久美浜町浦明 浦明棧橋付近			
現在の状況 及 提案内容	現況	水路にゴミがたまる		
	提案	柵の設置		
実施内容	工種	実施しない		
	規模			
位置図			説 明 図 面	
				
備考	関係法令や構造基準、技術基準と適合していないものであるため対象外			

平成28年度 府民公募型整備事業【安心・安全整備】（ 市町協働型 **府民提案型** ）

番号	審査番号（受付番号 103）	写真	
路線・河川名等	主要地方道 久美浜湊宮浦明線		
所在地	京丹後市久美浜町長柄 地内 神野郵便局付近 5m程度		
現在の状況 及 提案内容	<p>現況 雨が降ると道路の端に水たまりができる。</p> <p>提案 水たまりができないようにする。</p>	<p>説明図面</p>	
実施内容	<p>工種</p> <ul style="list-style-type: none"> ・舗装補修 <p>規模</p> <ul style="list-style-type: none"> ・舗装補修 150m 		
位置図			
備考			