

H28 府民公募型整備事業【安心・安全整備】（市町協働型 ・ 府民提案型）

番号	審査番号（受付番号 124）		写真	
路線・河川名等	主要地方道 久美浜湊宮浦明線（49号）		 	
所在地	京丹後市久美浜町長柄 地内		 	
現在の状況 及 提案内容	現況			
	提案	路側帯へのグリーンラインの設置		
実施内容	工種	区画線工		
	規模	延長100m		
位置図			<p>説明図面</p> 	
備考	一部実施とする。			

平成28年度 府民公募型整備事業【安心・安全整備】（ 市町協働型 **府民提案型** ）

番号	審査番号（受付番号 125）	写真	
路線・河川名等	一般府道 野中小天橋停車場線		
所在地	京丹後市久美浜町三分 地内 横断歩道前後		
現在の状況 及 提案内容	現況 カーブしている個所の見通しが悪く危険。	説明図面	
	提案 徐行看板等を設置してほしい。		
実施内容	工種 ・注意看板設置		
	規模 ・注意看板設置 1枚		
位置図			
備考			

H28 府民公募型整備事業【安心・安全整備】（市町協働型・**府民提案型**）

番号	審査番号（受付番号 126）		写真	
路線・河川名等	一般府道 岡田浦明線（666号）		 	
所在地	京丹後市久美浜町関 地内			
現在の状況 及 提案内容	現況	道路橋の幅員が狭いのに加えて、橋と道路の取合いが鋭角なため、事故が多発している		
	提案	橋の左岸側の取合い部分の退避所を兼ねた拡幅	 	
実施内容	工種	擁壁工		
	規模	延長40m		
位置図			<p data-bbox="1534 845 1713 869">説明図面</p> 	
備考			<p data-bbox="1232 1428 1568 1452">© 京都府自治体情報化推進協議会</p>	

H28 府民公募型整備事業【安心・安全整備】（市町協働型・**府民提案型**）

番号	審査番号（受付番号 127）		写真	
路線・河川名等	二級河川 佐濃谷川			
所在地	京丹後市久美浜町三分地内			
現在の状況 及 提案内容	現況	河川に土砂が堆積し流れが悪く、樹木も茂っており下流で被害を起す恐れがある。		
	提案	浚渫工、伐採工		
実施内容	工種	浚渫工、伐採工		
	規模	延長1000m（一部実施）		
位置図			説明図面	
				
備考	浚渫工は、土砂堆積箇所のみ実施する。（H26一部採択・施工済み） 伐採工は、断面阻害箇所のみ実施する。			

H28 府民公募型整備事業【安心・安全整備】（市町協働型 ・ **府民提案型**）

番号	審査番号（受付番号 128）		写真	
路線・河川名等	二級河川 佐濃谷川			
所在地	京丹後市久美浜町三分地内			
現在の状況 及 提案内容	現況	堤防が陥没している。	説明図面	
	提案	原因調査、堤防補修		
実施内容	工種	実施しない		
	規模			
位置図				
備考	河川管理者及び農林部局にて現地確認し、別途事業にて必要な対応を検討する。			

H28 府民公募型整備事業【安心・安全整備】（市町協働型 **府民提案型**）

番号	審査番号（受付番号 129）		写真	
路線・河川名等	主要地方道 網野久美浜線（20号）			
所在地	京丹後市網野町切畑 地内			
現在の状況 及 提案内容	現況	通勤通学道路で落石防止ネットが設置してあるが防止効果が失われつつあり度々落石が発生して危険	説明図面	
	提案	落石防止施設の再設置		
実施内容	工種	実施しない		
	規模			
備考	本年度内に完成できないため、実施しない。（大規模工事に該当）			

H28 府民公募型整備事業【安心・安全整備】（ 市町協働型 **府民提案型** ）

番号	審査番号（受付番号 130）		写真	
路線・河川名等	一般府道 大宮岩滝線（651号）			
所在地	京丹後市大宮町谷内 地内			
現在の状況 及 提案内容	現況	素掘り水路のため泥上げ作業が必要であり、路肩が脆弱で雑草が繁茂し水路も視認できない状況		
	提案	コンクリート製の側溝整備		
実施内容	工種	実施しない		
	規模			
位置図			説明図面	
備考	安心安全につながらないため、実施しない。			

H28 府民公募型整備事業【安心・安全整備】（市町協働型 ・ 府民提案型）

番号	審査番号（受付番号 131）		写真	
路線・河川名等	一般国道312号			
所在地	京丹後市大宮町谷内 地内			
現在の状況 及 提案内容	現況	大宮バイパス建設に伴って設けられた当暗渠は、京丹後観光棟、糸井石材店、JASS等が出来て排水が増加し、素掘り水路からの流入もあり、構造的にも勾配はなく出口側水路が高く土砂が堆積している		
	提案	国道312号の側溝及び旧農業用水路を含めた側溝整備		
実施内容	工種	実施しない	説明図面	
	規模			
位置図				
備考	本年度内に完成できないため、実施しない。（関係機関との協議に時間を要する）			

H28 府民公募型整備事業【安心・安全整備】（ 市町協働型 **府民提案型** ）

番号	審査番号（受付番号132）		写 真	
路線・河川名等	二級河川 竹野川			
所在地	京丹後市大宮町谷内 地内			
現在の状況及び提案内容	現況	堰の水門付近に土砂が堆積している。		
実施内容	提案	河川の浚渫		
実施内容	工種	浚渫工		
実施内容	規模	延長 50m（一部実施）		
位置図			<p data-bbox="1556 858 1736 890">説明図面</p> 	
備考	土砂堆積箇所のみ実施する。			

H28 府民公募型整備事業【安心・安全整備】（市町協働型・**府民提案型**）

番号	審査番号（受付番号 133）		写真	
路線・河川名等	二級河川 佐濃谷川			
所在地	京丹後市久美浜町葛野 地内			
現在の状況 及 提案内容	現況	堤防が土羽のため、法面が崩壊している		
	提案	ブロック積による護岸復旧		
実施内容	工種	護岸工		
	規模	延長 15m		
位置図			説明図面	
備考				






H28 府民公募型整備事業【安心・安全整備】（市町協働型 **府民提案型**）

番号	審査番号（受付番号 134）		写真	
路線・河川名等	一般府道 間人大宮線（656号）			
所在地	京丹後市峰山町新町 地内			
現在の状況 及 提案内容	現況	路肩が狭くなっており側溝蓋のない箇所もあるため歩行者や自転車で通行する際に危険 又、側溝の勾配がないため排水が滞留している さらにカーブミラーの突出及び溝蓋音解消を提案		
	提案	自由勾配側溝設置により路肩部分の幅員確保		
実施内容	工種	側溝工		
	規模	延長 110m	説明図面	
位置図				
備考	一部実施とする。（西側110m）			

平成28年度 府民公募型整備事業【安心・安全整備】（ 市町協働型 **府民提案型** ）

番号	審査番号（受付番号 135）	写真	
路線・河川名等	一般国道 482号		
所在地	京丹後市弥栄町溝谷 地内 旧郵便局前あたりから平井商店前		
現在の状況 及 提案内容	現況 道路幅が狭小にもかかわらず、 電柱が道路内に建てられており道路の狭さに拍車をかけている。	説明図面	
	提案 道路内にある電柱を道路外に移設してほしい。		
実施内容	工種 実施しない。		
	規模		
位置図			
備考	NTT柱であり、道路施設でないため。		

H28 府民公募型整備事業【安心・安全整備】（市町協働型 ・ 府民提案型）

番号	審査番号（受付番号 136）		写真	
路線・河川名等	一般国道312号			
所在地	京丹後市大宮町谷内 地内			
現在の状況 及 提案内容	現況	谷内塚本交差点は国道312号に市道早竹塚本線が斜めに交差する変形交差点で交差点の面積が広く中央が判別しにくい状態で、市道からの右折車同士が中央付近で衝突しそうになる		
実施内容	工種	実施しない		
位置図			<p>説明図面</p> 	
備考	他事業により実施する。			





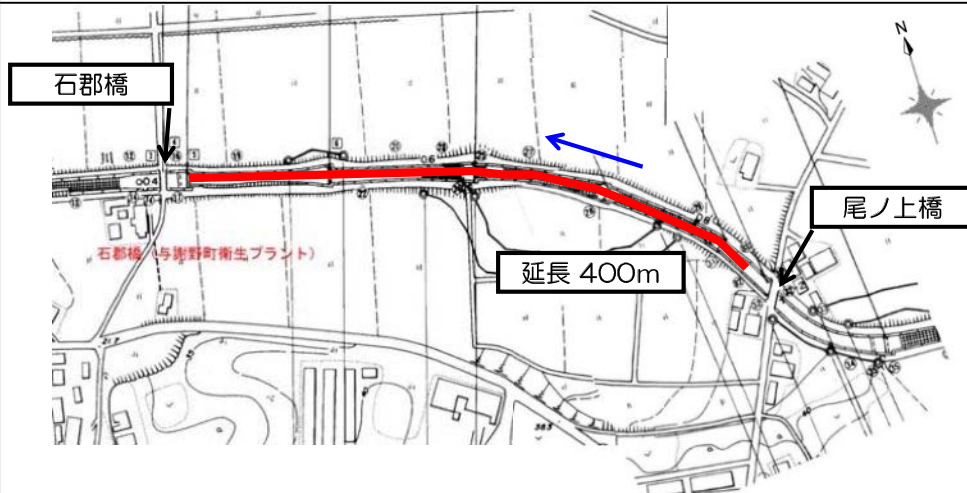
H28 府民公募型整備事業【安心・安全整備】（市町協働型・**府民提案型**）

番号	審査番号（受付番号 137）		写真	
路線・河川名等	宮津港			
所在地	宮津市波路			
現在の状況 及 提案内容	現況	管渠の埋設高が低いため、常時排水が溜まり、降雨時には民地内に浸水被害が発生している。		
実施内容	提案	排水管の新設		
	工種	排水管改修		
位置図	規模	延長 3m	<p>説明図面</p> 	
	備考			



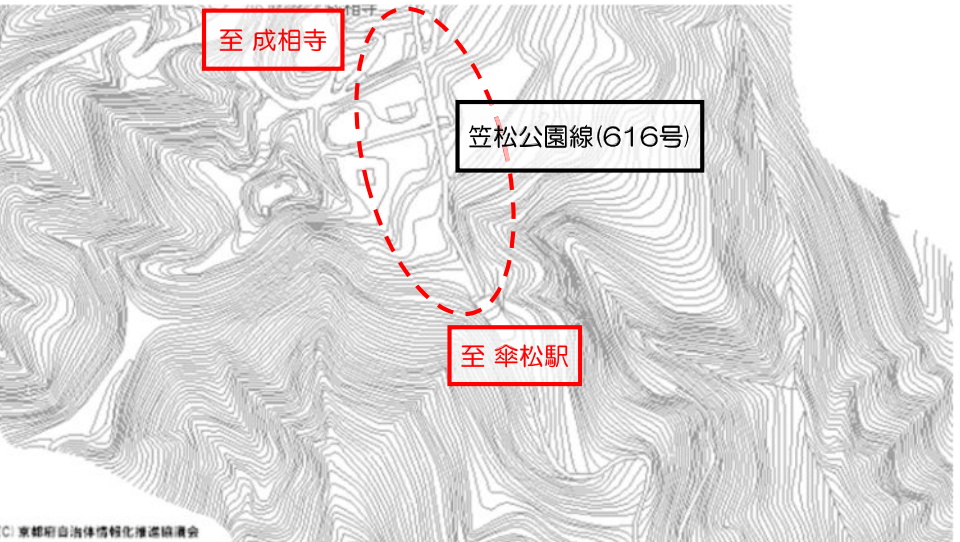
H28 府民公募型安心・安全整備事業（市町協働型 **府民提案型**）

番号	審査番号（受付番号 138）		写真	
路線・河川名等	主要地方道 浜丹後線			
所在地	宮津市 木子 地内 木子から上世屋方面へ			
現在の状況 及 提案内容	<現況> 車道中央線、外側線が劣化により消えている。 <提案> 区画線を設置してほしい。			
実施内容	工種	区画線		
	規模	延長 L=2,000m		
位置図			説明図面 	
備考				


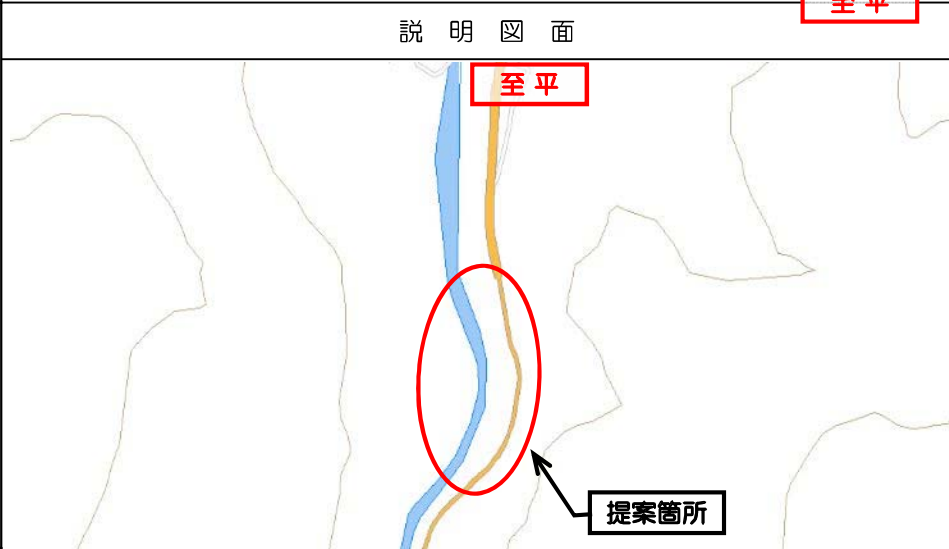
H28 府民公募型整備事業【安心・安全整備】（市町協働型・**府民提案型**）

番号	審査番号 (受付番号 139)		写真	
路線・河川名等	二級河川 温江川		尾ノ上橋～下流	
所在地	与謝野町温江地内 尾ノ上橋から国道176号まで		一般国道176号～上流	
現在の状況 及 提案内容	現況	土砂が堆積しており水の流れを阻害しているため氾濫の危険性がある。	石郡橋～上流	
	提案	浚渫を実施し豪雨時でも水が円滑に流れるようにしてほしい。		
実施内容	工種	実施しない。	説明図面	
	規模			
位置図				
備考	河川維持管理機能上緊急性は低いため、今後経過観察とし、必要に応じて対応する。			



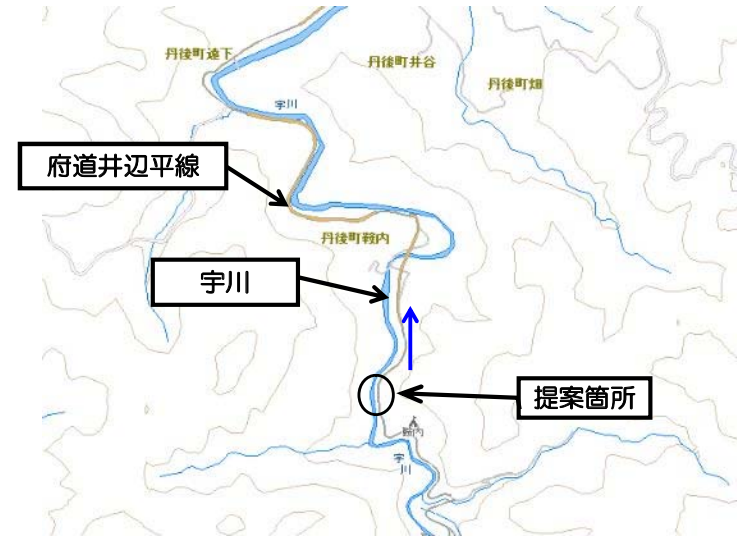
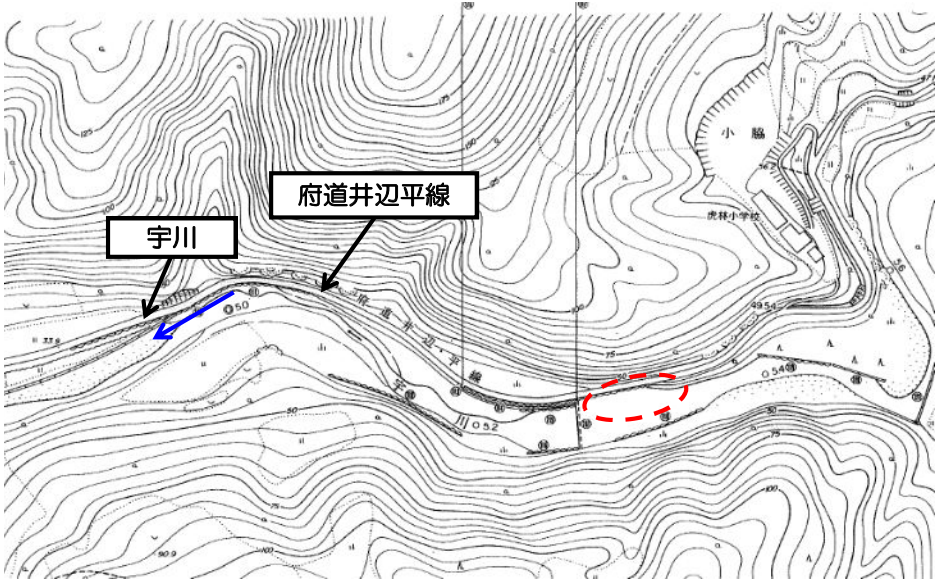
H28 府民公募型安心・安全整備事業（市町協働型 **府民提案型**）

番号	審査番号（受付番号 140）	写真	
路線・河川名等	一般府道 笠松公園線(616号)		
所在地	宮津市 大垣 地内 笠松公園線の成相寺からケーブル傘松駅方面へ		
現在の状況 及 提 案 内 容	<p><現況> 山間部の道路のため視認性が悪く、コンクリート舗装の老朽化が著しく、路面のひび割れ、凹凸が著しい為、バスの運行と歩行者においても、段差が生じているので危険である。</p> <p><提案> 舗装の打換え及びカーブミラーを設置してほしい。</p>		
実施内容	<p>工種 舗装の修繕</p> <hr/> <p>規模 損傷の著しい箇所</p>		
位置図		説明図面	
備考			


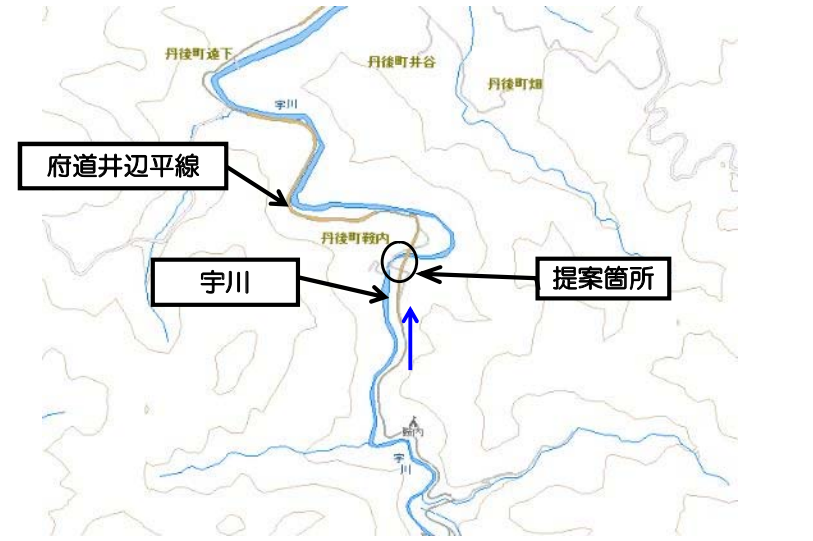
H28府民公募型安心・安全整備事業（市町協働型・**府民提案型**）

番号	審査番号 (受付番号 141)	提案箇所 写真
路線・河川名等	一般府道 井辺平線	
所在地	京丹後町 丹後町 鞍内地内	 
現在の状況 及 提案内容	<p><現況> 道路幅が狭く通行が危険。山側より落石等があり水路を塞ぎ、水が水路にあふれ出る。</p> <p><提案> 水路整備と蓋の設置。(約50m)</p>	 
実施内容	<p>工種 実施しない。</p> <p>規模</p>	<p>説明図面</p>  
位置図		
備考	京都府管理施設外	

H28 府民公募型整備事業【安心・安全整備】（市町協働型 ・ 府民提案型）

番号	審査番号（受付番号 142）		写真	
路線・河川名等	二級河川 宇川			
所在地	京丹後市丹後町鞍内 地内			
現在の状況 及 提案内容	現況	土砂が堆積し、水路から取水出来なくなる。	 	
	提案	浚渫		
実施内容	工種	実施しない		
	規模			
位置図			<p data-bbox="1556 858 1736 882">説明図面</p> 	
備考	河川維持管理機能上、緊急性は低いため。			

H28 府民公募型整備事業【安心・安全整備】（ 市町協働型 **府民提案型** ）

番号	審査番号（受付番号 143）		写真	
路線・河川名等	二級河川 宇川			
所在地	京丹後市丹後町鞍内地内			
現在の状況 及 提案内容	現状	護岸が浸食され、河川内の水が市道直下まで迫っており市道の通行が危ぶまれる。		
	提案	護岸の復旧		
実施内容	工種	実施しない		
	規模			
位置図			説明図面	
			備考 河川維持管理機能上、緊急性は低いため。	