

H28 府民公募型整備事業【安心・安全整備】（市町協働型 ・ 府民提案型）

番号	審査番号（受付番号 144）		写真	
路線・河川名等	二級河川 鱒留川			
所在地	京丹後市峰山町新治地内			
現在の状況 及 提案内容	現況	大藪井堰の下部において破損や陥没が見られる。		
	提案	堰改修工事		
実施内容	工種	実施しない		
	規模			
位置図			<p style="text-align: center;">説明図面</p> 	
備考	河川維持管理機能上、緊急性は低いため。			

H28府民公募型安心・安全整備事業（市町協働型・**府民提案型**）

番号	審査番号（受付番号 145）		写真	
路線・河川名等	一般国道 178号		 <p>提案箇所</p>	 <p>提案箇所</p> <p>ビーム錆</p>
所在地	京丹後市 丹後町 間人 地内		 <p>破損箇所</p>	 <p>提案箇所</p>
現在の状況 及 提案内容	<p><現況> 歩道のガードパイプが錆びており、通学する子どもたちが触ると手に錆がつく。又、壊れてビームパイプが外れているところもある。</p> <p><提案> 壊れた箇所は補修し、錆びた箇所は再塗装や取替。</p>			
実施内容	工種	塗装		
	規模	延長 L=270m		
位置図	 <p>提案箇所</p> <p>至 網野</p> <p>至 弥栄</p> <p>至 経ヶ岬</p>		<p>説明図面</p>  <p>延長270m</p> <p>提案箇所</p> <p>至 竹野</p> <p>至 網野</p> <p>至 弥栄</p>	
備考				



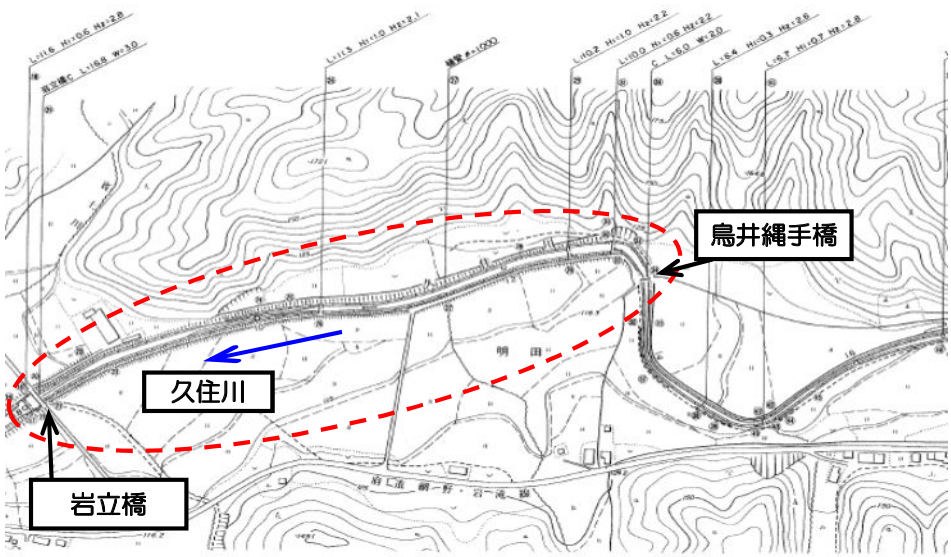
H28 府民公募型整備事業【安心・安全整備】（ 市町協働型 **府民提案型** ）

番号	審査番号（受付番号 146）		写真	
路線・河川名等	上野・平海岸			
所在地	京丹後市丹後町上野 地内			
現在の状況 及 提案内容	現況	波による浸食で施設等の倒壊の恐れがある。また通路に落石があり、危険である。	 <p style="text-align: center;">侵食箇所</p>	 <p style="text-align: center;">侵食箇所</p>
	提案	土のうの再設置、落石防止処置	 <p style="text-align: center;">侵食箇所</p>	 <p style="text-align: center;">落石箇所</p>
実施内容	工種	侵食防止工		
	規模	延長 200m（一部実施）		
位置図			説明図面	
				
備考	侵食防止工については、海岸侵食箇所のみ実施する。 落石対策については、大規模な改築工事となるため対象外とする。			

H28府民公募型安心・安全整備事業（市町協働型・**府民提案型**）

番号	審査番号（受付番号 147）	写真	
路線・河川名等	一般府道 岩ヶ鼻須川線		
所在地	京丹後市 弥栄町 須川 地内		
現在の状況及び提案内容	<p><現況> 既設道路側溝が老朽化により漏水し、道路排水が農地に流入している。</p> <p><提案> 側溝底の嵩上げ</p>	説明図面	
実施内容	<p>工種 実施しない。</p> <p>規模</p>		
位置図			
備考	現在、特に危険な状況にない。(修繕対応予定)		


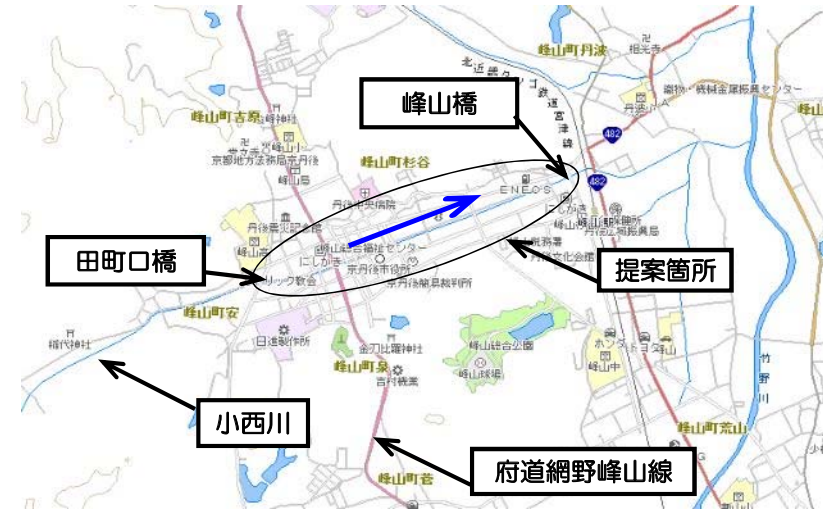
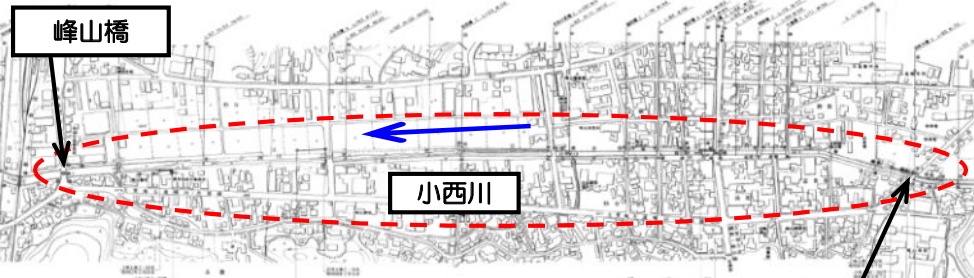
H28 府民公募型整備事業【安心・安全整備】（市町協働型 ・ **府民提案型**）

番号	審査番号（受付番号 148）	写真	
路線・河川名等	二級河川 久住川		
所在地	京丹後市大宮町久住地内		
現在の状況 及 提案内容	現況 川の土砂堆積が大きく、大雨時には水位が上がり農地に水が入りそうなるほどになる。		
	提案 浚渫		
実施内容	工種 実施しない		
	規模		
位置図		<p style="text-align: center;">説明図面</p> 	
備考	河川維持管理機能上緊急性は低いため、今後経過観察とし、必要に応じて対応する。		

H28府民公募型安心・安全整備事業（市町協働型・**府民提案型**）

番号	審査番号（受付番号 149）		写真	
路線・河川名等	主要地方道 浜丹後線		 	
所在地	京丹後市 弥栄町 須川 地内		 	
現在の状況 及 提案内容	<p><現況> 味土野地区に連絡する唯一の道路であるが舗装が著しく破損しており大変危険である。</p> <p><提案> 舗装修繕</p>			
実施内容	工種	オーバーレイ工		
	規模	延長 L=300m		
位置図			<p>説明図面</p> 	
備考				

H28 府民公募型整備事業【安心・安全整備】（ 市町協働型 **府民提案型** ）

番号	審査番号（受付番号 150）	写真	
路線・河川名等	二級河川 小西川		
所在地	京丹後市峰山町杉谷地内		
現在の状況 及 提案内容	現況	逆流防止弁が錆びており、雑草等も繁茂している。	
	提案	新しいものに更新を行う。	
実施内容	工種	実施しない	
	規模		
位置図			説明図面
			
備考	河川維持管理機能上、緊急性は低いため。		





平成28年度 府民公募型整備事業【安心・安全整備】（ 市町協働型 **府民提案型** ）

番号	審査番号（受付番号 152）	写真	
路線・河川名等	一般府道 間人大宮線		
所在地	京丹後市峰山町内記 地内 内記橋交差点から大宮方向へ約1.2km		
現在の状況 及 提案内容	<p>現状 センターラインと両外側線が消えている。</p> <p>提案 ラインの引き直しを行う。</p>		
実施内容	<p>工種 一部実施 ・区画線設置</p> <p>規模 区画線設置 1,100m</p>		
位置図		説明図面	
備考			

平成28年度 府民公募型整備事業【安心・安全整備】（ 市町協働型 **府民提案型** ）

番号	審査番号（受付番号 153）		写 真	
路線・河川名等	一般府道 掛津峰山線			
所在地	京丹後市峰山町丹波 地内 丹波大畑ヶ交差点付近			
現在の状況 及 提 案 内 容	現況	ガードレールが曲がって損傷している。		
	提 案	ガードレールの取替えを行う。		
実 施 内 容	工 種	・ガードレール交換及び清掃		
	規 模	・ガードレール交換 2m ・ガードレール清掃 9m		
位 置 図			説 明 図 面	
備 考				



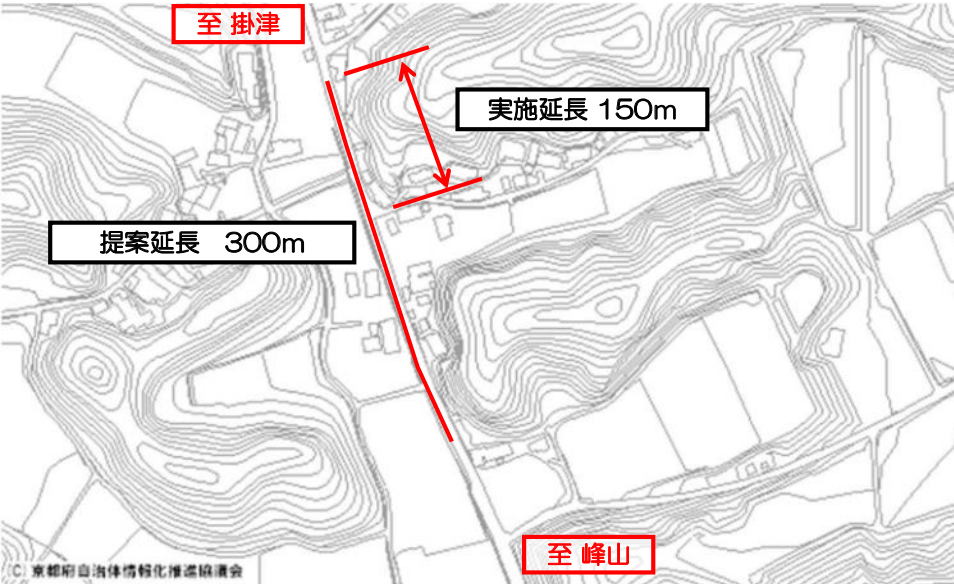

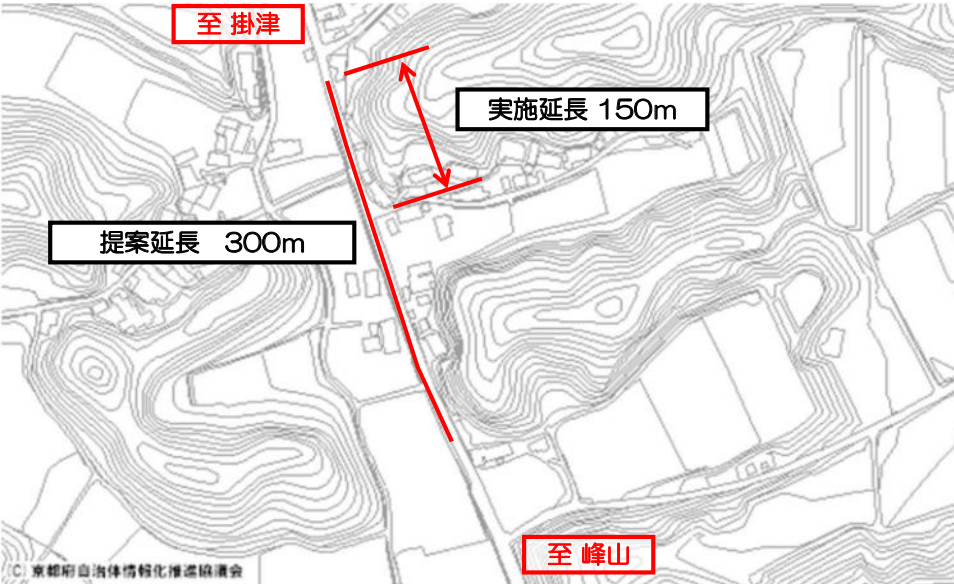
H28 府民公募型整備事業【安心・安全整備】（市町協働型 ・ 府民提案型）

番号	審査番号（受付番号 154）		写真	
路線・河川名等	一般国道312号			
所在地	京丹後市峰山町二箇 地内			
現在の状況 及 提案内容	現況	路肩が狭く危険である(路肩擁壁を途中まで設置済み)		
	提案	擁壁を継続して設置して道路拡幅を行なう		
実施内容	工種	実施する		
	規模			
位置図			<p data-bbox="1534 845 1713 877">説明図面</p> 	
	備考	H27年度採択済		




平成28年度 府民公募型整備事業【安心・安全整備】（ 市町協働型 **府民提案型** ）

番号	審査番号（受付番号 155）	写真	
路線・河川名等	一般国道 312号		
所在地	京丹後市峰山町新町 地内 市道新町長岡六反田線交差点付近		
現在の状況 及 提案内容	<p>現況 交差点付近のアスファルト舗装がひび割れ等により傷んでいる。</p> <p>提案 舗装修繕を行う。</p>		
実施内容	<p>工種 ・舗装補修</p> <p>規模 ・切削オーバーレイ 160㎡</p>		
位置図		説明図面	
備考			


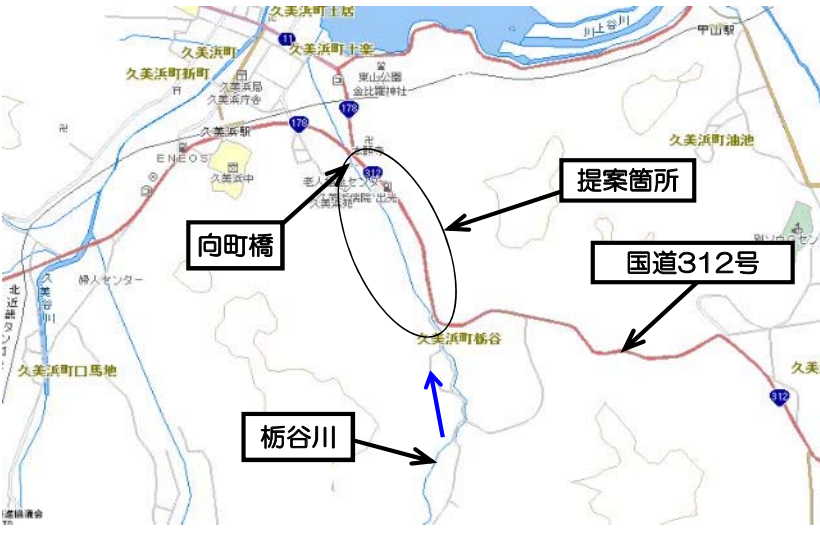
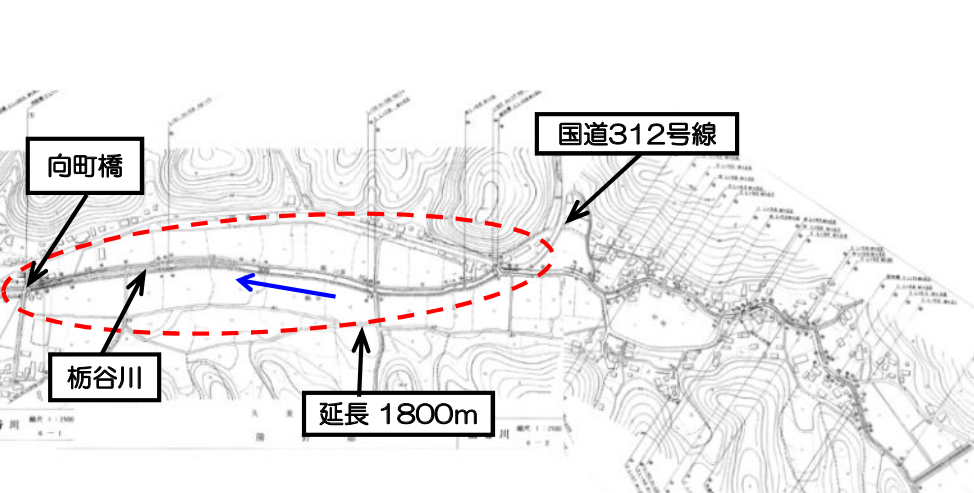
H28 府民公募型整備事業【安心・安全整備】（市町協働型 ・ 府民提案型）

番号	審査番号（受付番号 156）		写 真	
路線・河川名等	一般府道 掛津峰山線（663号）			
所在地	京丹後市峰山町橋木 地内			
現在の状況 及 提案内容	現況	アスファルト舗装が摩耗し、クラック等が生じて、通行時に振動が大きい	説 明 図 面	
	提案	舗装修繕		
実施内容	工種	舗装工		
	規模	延長 150m		
位置図				
備考	一部実施とする。			

H28 府民公募型整備事業【安心・安全整備】（市町協働型 府民提案型）

番号	審査番号（受付番号 157）		写真	
路線・河川名等	二級河川 栃谷川			
所在地	京丹後市久美浜町栃谷地内			
現在の状況 及 提案内容	現況	石垣が欠損崩壊している。	説明図面	
	提案	石垣欠損部の復旧またはコンクリートでの補強補修		
実施内容	工種	護岸工		
	規模	延長 5m		
位置図			<p>備考</p> <p>兼用護岸であり、道路として必要な施設は道路管理者が実施する。</p>	
備考	兼用護岸であり、道路として必要な施設は道路管理者が実施する。			

H28 府民公募型整備事業【安心・安全整備】（市町協働型 **府民提案型**）

番号	審査番号（受付番号 158）	写真	
路線・河川名等	二級河川 栃谷川		
所在地	京丹後市久美浜町栃谷地内		
現在の状況 及 提案内容	現況 土砂の堆積が大きく、大雨時の田畑や住宅への浸水被害が想定される。		
	提案 土砂の浚渫		
実施内容	工種 浚渫工		
	規模 延長 約1800m（一部実施）		
位置図	説明図面		
備考	土砂堆積箇所のみ実施する。（H27一部採択済み）		

H28 府民公募型整備事業【安心・安全整備】（市町協働型 **府民提案型**）

番号	審査番号（受付番号 159）		写真	
路線・河川名等	一般府道 芦原甲山線（669号）		 	
所在地	京丹後市久美浜町海士 地内		 	
現在の状況 及 提案内容	現況	通学路でバスも通るのに道幅が狭く、車のすれちがいが困難 歩道がないため、通学時も危険である		
提案内容	提案	路肩を広げて車のすれちがいが出来るようにする 歩道を確認する 以前路肩拡幅箇所以北部分の継続		
実施内容	工種	舗装工	説明図面	
実施内容	規模	延長 110m		
位置図				
備考	一部実施とする。（公民館より北側100m地点から110mの間の区間）			

平成28年度 府民公募型整備事業【安心・安全整備】（ 市町協働型 ・ 府民提案型 ）

番号	審査番号（受付番号 160）		写真	
路線・河川名等	一般国道 178号			
所在地	京丹後市久美浜町平田 地内 国道178号旧道交差点部			
現在の状況 及 提案内容	現況	旧国道の雨水が既設側溝で排水できず、国道に流れ出している。		
	提案	側溝の土砂撤去及び側溝蓋（グレーチング）に改良。		
実施内容	工種	・排水溝設置		
	規模	・排水溝設置 12m		
位置図			説明図面	
備考				

平成28年度 府民公募型整備事業【安心・安全整備】（ 市町協働型 **府民提案型** ）

番号	審査番号（受付番号 161）	写真	
路線・河川名等	一般府道 間人港線		
所在地	京丹後市丹後町間人 地内 間人トンネル 峰山側出入口		
現在の状況 及 提案内容	現況 間人トンネルの出入口の横が、大雨時に水路より水が飛ぶ。	説明図面	
	提案 トンネル両サイドの専水路を蓋等で水が飛ばないようにしてほしい。		
実施内容	工種 ・排水溝改良		
	規模 ・排水溝改良 2箇所		
位置図		備考	

H28 府民公募型整備事業【安心・安全整備】（市町協働型 ・ 府民提案型）

番号	審査番号（受付番号162）		写真	
路線・河川名等	二級河川 吉永川			
所在地	京丹后市丹後町吉永 地内			
現在の状況 及 提案内容	現況	河川護岸の背面が損傷（吸出）を受けている		
	提案	吸出部の修繕と護岸修繕		
実施内容	工種	護岸工、根固工		
	規模	延長 10m		
位置図			<p style="text-align: center;">説明図面</p>	
備考	H26一部採択済み（陥没箇所②）			

平成28年度 府民公募型整備事業【安心・安全整備】（ 市町協働型 **府民提案型** ）

番号	審査番号（受付番号 163）	写真	
路線・河川名等	主要地方道 浜丹後線		
所在地	京丹後市丹後町宮 地内 ・本田酒店から竹野神社付近 ・野木氏宅付近		
現在の状況 及 提案内容	<p>現状 側溝の排水が、降雨時に民家前で滞水。 側溝に蓋を設置したため、水が側溝に落ちず凍結する。</p> <p>提案 側溝の一部について、逆方向へ流す。</p>		
実施内容	<p>工種 一部実施 ・側溝蓋交換</p> <p>規模 ・側溝蓋交換（グレーチング蓋）</p>		
位置図		<p>説明図面</p> 	
備考			

H28 府民公募型整備事業【安心・安全整備】（ 市町協働型 ・ **府民提案型** ）

番号	審査番号（受付番号164）		写真	
路線・河川名等	雪崩防止柵			
所在地	京丹後市丹後町中野 地内			
現在の状況 及 提案内容	現況	H28年1月の雨により、土砂崩れが発生し、危険な状態である。		
	提案	土砂崩れの防止、土砂の撤去		
実施内容	工種	法面工、土砂撤去工		
	規模	延長 30m		
位置図			<p style="text-align: center;">説明図面</p> 	
備考				