






平成29年度 府民公募型整備事業【安心・安全整備】（市町協働型・府民提案型）

番号	受付番号 105	写真	
路線・河川名等	主要地方道 明田京丹後大宮停車場線		
所在地	京丹後市大宮町口大野 地内 市道沖田線との交差点		
現在の状況 及 提案内容	現況 道路照明が暗いため、安全が確保されない。		
	提案 道路照明をLEDに交換。		
実施内容	工種 実施しない。	説明図面	
	規模		
位置図			
備考	当該照明は市施設である。		

平成29年度 府民公募型整備事業【安心・安全整備】（市町協働型 **府民提案型**）

番号	受付番号 106		写真	
路線・河川名等	主要地方道 網野久美浜線			
所在地	京丹後市久美浜町長野 地内 こがや谷橋の取合い部分			
現在の状況 及 提案内容	現況	段差が年々大きくなり通行に支障がある。		
	提案	オーバーレイによる段差の解消		
実施内容	工種	実施する ・オーバーレイ		
	規模	・幅8m 延長6m		
位置図			<p>説明図面</p> 	
備考				

平成29年度 府民公募型整備事業【安心・安全整備】（ 市町協働型 **府民提案型** ）

番号	受付番号 107		写真	
路線・河川名等	主要地方道 網野久美浜線			
所在地	京丹後市久美浜町長野 地内 長野集落入口			
現在の状況 及 提案内容	現況	府民公募の舗装修繕工事の取合いで路面の段差がひどくなっている。		
実施内容	提案	オーバーレイ等による段差の解消		
実施内容	工種	実施する ・切削オーバーレイ		
実施内容	規模	・幅8m 延長6m		
位置図			<p>説明図面</p> 	
備考				

H29 府民公募型整備事業【安心・安全整備】（ 市町協働型 ・ 府民提案型 ）

番号	受付番号 108		写真
路線・河川名等	二級河川 竹野川		
所在地	京丹後市弥栄町黒部 地内 普通河川要田川の合流点		
現在の状況 及 提案内容	現況	川に木が生え、土砂、ゴミが溜まっている。	
	提案	伐採及び土砂撤去。	
実施内容	工種	実施しない。	
	規模		
位置図			説明図面
備考	他事業で実施		

H29府民公募型整備事業【安心・安全整備】（市町協働型 **府民提案型**）

番号	受付番号 109		写 真	
路線・河川名等	一般府道 町分久美浜線（706号）			
所在地	京丹後市久美浜町友重 地内 市道友重島3号線交差点から変電所入口付近			
現在の状況 及 提案内容	現況	高校生の通学路となっているが、幅員も狭く路肩も一部沈下しており危険な状況である		
	提案	路肩擁壁か側溝整備、沈下部の舗装修繕		
実施内容	工種	実施しない		
	規模			
位置図			説明図面	
備考	緊急性が低い			

平成29年度 府民公募型整備事業【景観整備】（ 市町協働型 **府民提案型** ）

番号	受付番号 110		写 真	
路線・河川名等	一般府道 久美浜湊宮浦明線		 <p style="text-align: right;"><b>至 久美浜</b></p>	
所在地	京丹後市久美浜町湊宮 地内 港大橋から小天橋海水浴場駐車場付近		 <p style="text-align: left;"><b>至 浦明</b></p>	
現在の状況 及 提案内容	現況	季節風の影響で浜砂が堆積し道路排水に支障が出ている。また、雑草が生い茂り景観も悪い。	 <p style="text-align: right;"><b>至 浦明</b></p>	
実施内容	工種	実施する ・側溝清掃	<p style="text-align: left;"><b>至 久美浜</b></p>	
規模		・150m	<p style="text-align: center;">説明図面</p>	
位置図	 <p style="text-align: center;"><b>提案箇所</b></p> <p style="text-align: center;"><b>久美浜湊宮浦明線</b></p> <p style="text-align: right;"><b>至 浦明</b></p> <p style="text-align: left;"><b>至 久美浜</b></p>		 <p style="text-align: right;"><b>至 浦明</b></p> <p style="text-align: center;"><b>港小橋</b></p> <p style="text-align: center;"><b>久美浜湊宮浦明線</b></p> <p style="text-align: center;"><b>側溝清掃150m</b></p> <p style="text-align: left;"><b>至 久美浜</b></p>	
備考				



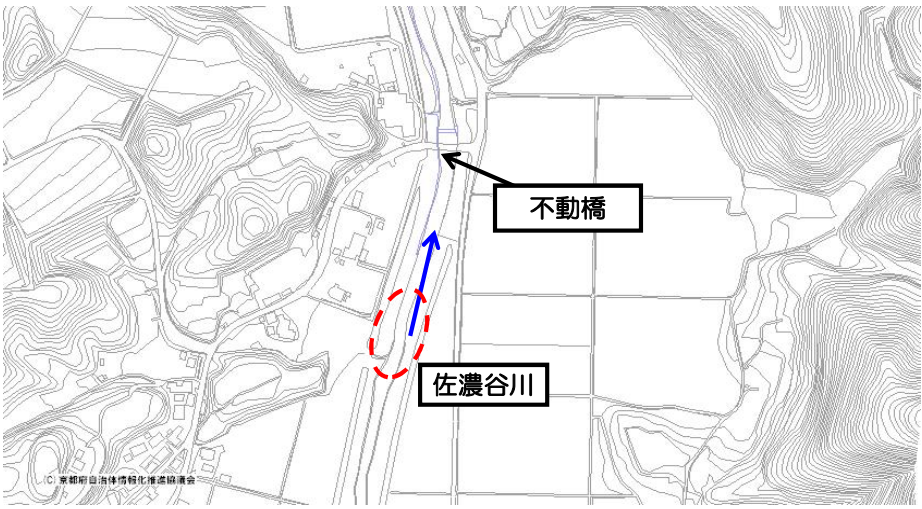
平成29年度 府民公募型整備事業【安心・安全整備】（市町協働型 **府民提案型**）

番号	受付番号 111		写真	
路線・河川名等	一般府道 久美浜湊宮浦明線			
所在地	京丹後市久美浜町湊宮 地内 大向入口から府道久美浜気比線入口まで			
現在の状況 及 提案内容	現況	幅員が狭く離合に支障があり危険。		
	提案	砕石等で凹凸を埋戻し少しでも路肩を広く利用できるようにしてほしい。（用地買収必要）		
実施内容	工種	実施しない	説明図面	
	規模			
位置図				
備考	砕石補充による路側の整形は、維持修繕工事で毎年実施。それ以上の拡幅は、用地買収に時間を要するため年度内完成が困難。			



番号	受付番号 112		写 真	
路線・河川名等	国道178号		 	
所在地	京丹後市 丹後町 袖志 地内		 	
現在の状況 及 提案内容	現況	当該区間は米軍関係車両等の交通量が多く、歩行が危険。	 	
	提案	側溝の蓋掛け		
実施内容	工種	実施しない		
	規模			
位置図			説明図面	
備考	H28-098提案箇所（一部実施で採択し、施工済み）。			



H29 府民公募型整備事業【安心・安全整備】（ 市町協働型 ・ 府民提案型 ）

番号	受付番号 113		写 真	
路線・河川名等	二級河川 佐濃谷川			
所在地	京丹後市久美浜町平田 地内 シタンダ排水路交点			
現在の状況 及 提案内容	現況	排水路と佐野谷川の合流点で土砂の堆積が多い		
実施内容	提案	土砂撤去	工種	実施しない。
	規模		説明図面	
位置図				
備考	著しい土砂の堆積ではなく、緊急性が低い			


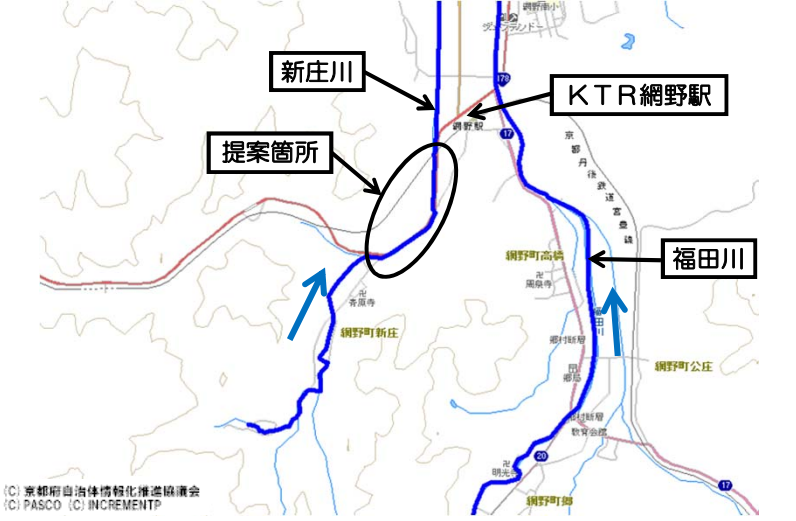
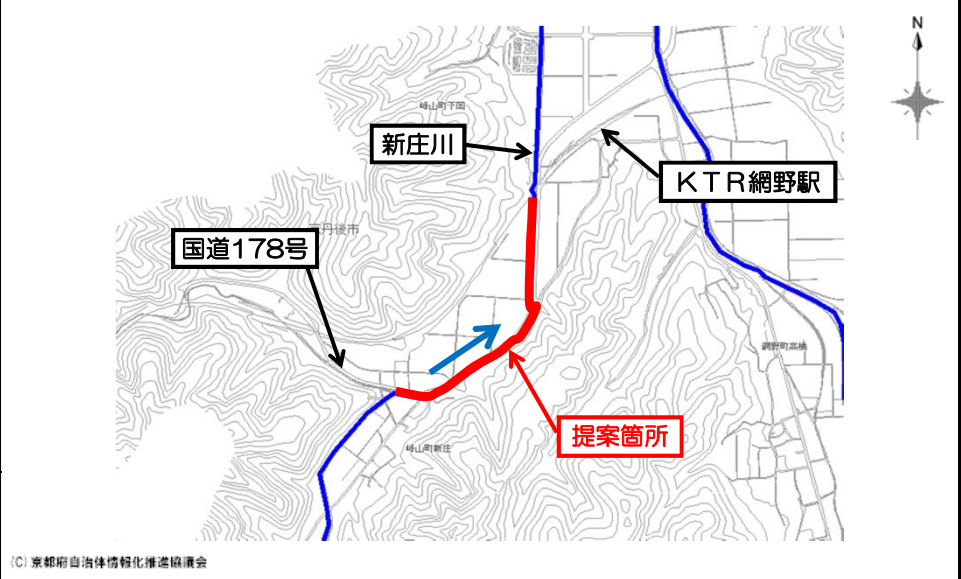
H29 府民公募型整備事業【安心・安全整備】（ 市町協働型 ・ **府民提案型** ）

番 号	受付番号 114		写 真	
路線・河川名等	2級河川 小西川			
所 在 地	京丹後市峰山町安地内 桜木橋から下流、旧町との境まで			
現 在 の 状 況 及 提 案 内 容	現 況	多量の土砂等の堆積により河床の上昇と中洲の発生が恒常化し、かつ草等の繁茂も著しくなっている。水の流れを大きく阻害しており、大雨時には水があふれることが懸念される。また、景観も非常に損なっている。		
	提 案	浚渫		
実 施 内 容	工 種	実施しない		
	規 模			
位 置 図			説 明 図 面	
備 考	著しい土砂の堆積ではなく、緊急性が低い			


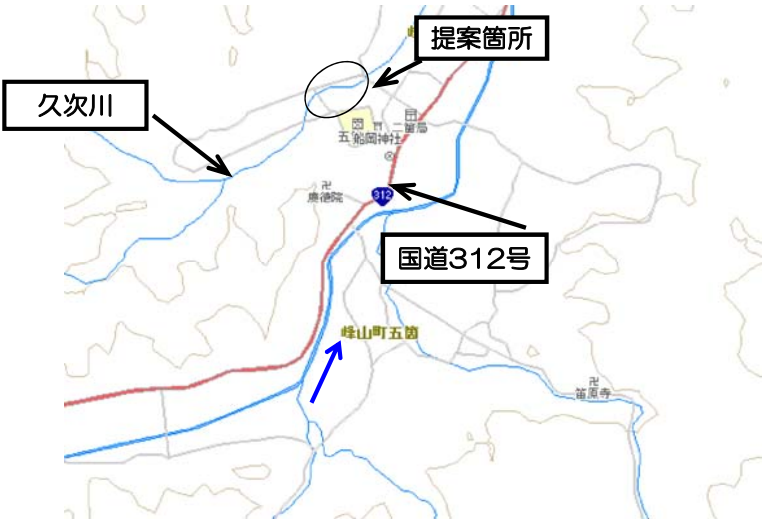
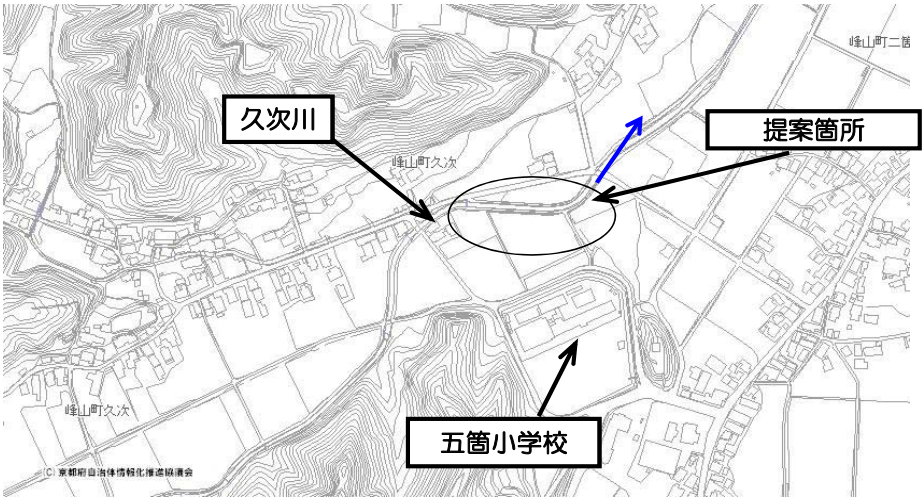
H29府民公募型整備事業【安心・安全整備】（市町協働型・**府民提案型**）

番号	受付番号 115		写真	
路線・河川名等	一般国道178号			
所在地	京丹後市網野町新庄 地内 新庄口から網野駅まで			
現在の状況 及 提案内容	現況	通学路や散歩コースでもある歩道のフェンスの老朽化がひどく、鋭利な部分がむき出しで安全性に問題があり、サビなどで汚れ、朽ち落ちたり折れたりと景観にも問題がある		
	提案	フェンスの新設（取替え）		
実施内容	工種	転落防止柵の補修	説明図面	
	規模	680m（腐食が著しい箇所の補修）		
位置図				
備考	一部実施			

H29 府民公募型整備事業【安心・安全整備】（市町協働型・**府民提案型**）

番号	受付番号 116		写 真	
路線・河川名等	2級河川 新庄川			
所在地	京丹後市網野町新庄地内 新庄川と引原川の合流点から網野駅西側KTR鉄橋まで			
現在の状況 及 提案内容	現況	新庄川と引原川の合流点から網野駅西側KTR鉄橋までの間に土砂が堆積している。		
	提案	浚渫		
実施内容	工種	実施しない		
	規模			
位置図			説明図面	
	<p>備 考 著しい土砂の堆積ではなく、緊急性が低い</p>			

H29 府民公募型整備事業【安心・安全整備】（ 市町協働型 **府民提案型** ）

番号	受付番号 117		写 真	
路線・河川名等	二級河川 久次川			
所在地	京丹後市峰山町久次地内			
現在の状況 及 提案内容	現況	大雨で過去に被害が出そうになった。土砂堆積により河積が減ってきており、増水した際、被害が出る恐れがある。		
	提案	浚渫		
実施内容	工種	実施しない		
	規模			
位置図				説明図面
	備考 著しい土砂の堆積ではなく、緊急性が低い			



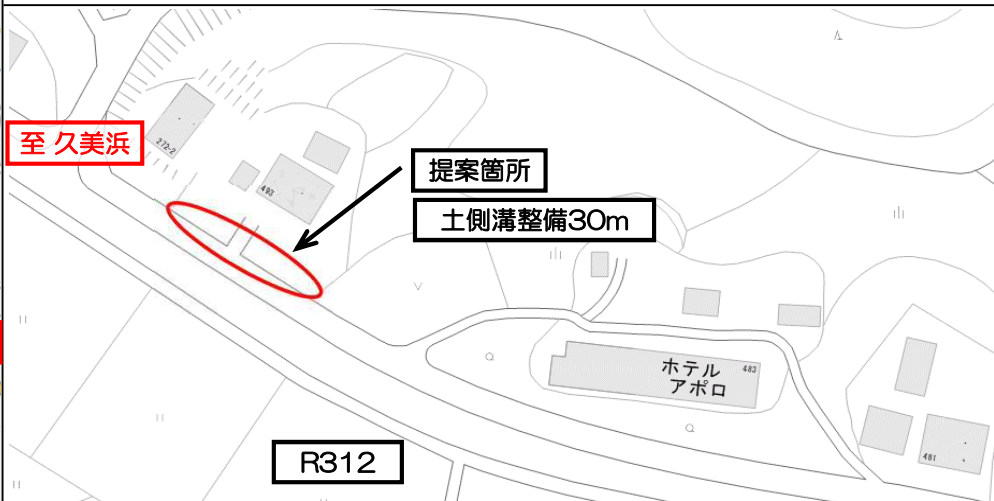
H29 府民公募型整備事業【安心・安全整備】（ 市町協働型 **府民提案型** ）

番号	受付番号 118		写 真	
路線・河川名等	主要地方道 舞鶴宮津線			
所在地	宮津市惣地内			
現在の状況 及 提 案 内 容	現況	夜間の曇り空・雨降りの日は暗く、横断歩道付近が暗く危険。		
実 施 内 容	工種	道路照明灯		
	規模	1基		
位 置 図			説 明 図 面	
備 考				

H29 府民公募型整備事業【安心・安全整備】（ 市町協働型 ・ 府民提案型 ）



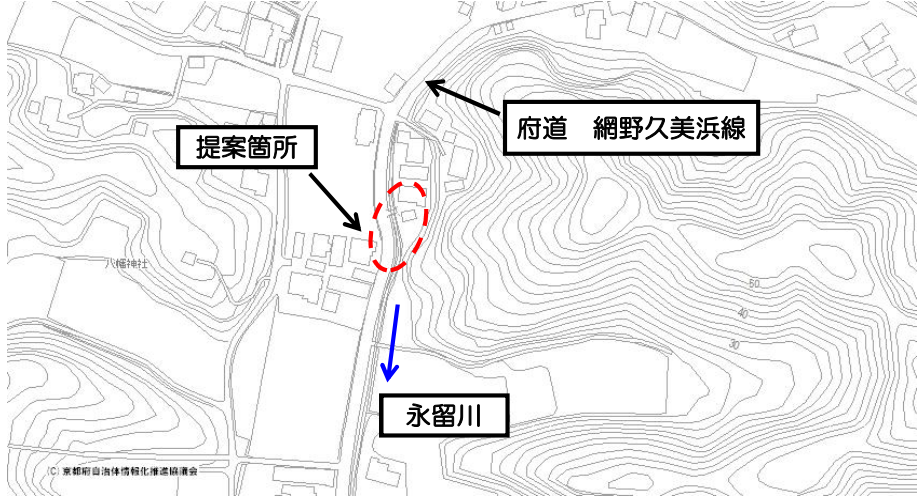
番号	受付番号 119		写 真	
路線・河川名等	2級河川 福田川		 	
所在地	京丹後市網野町郷地内 角延橋から下流300m		 	
現在の状況 及 提案内容	現況	堤防陥没、落差工の老朽化、漏水、土砂の堆積	説明図面	
	提案	堤防陥没箇所の補修、落差工の補修、浚渫		
実施内容	工種	護岸工、落差工 ※浚渫は実施しない（著しい土砂の堆積ではなく、緊急性が低い）		
	規模			
位置図				
備考	一部実施			

平成29年度 府民公募型整備事業【安心・安全整備】（市町協働型 **府民提案型**）

番号	受付番号 120	写真			
路線・河川名等	一般国道 312号				
所在地	京丹後市久美浜町永留 地内 陸整工業の前30m				
現在の状況 及 提案内容	現況 土側溝で崩れやすい				
	提案 崩れないようにしてほしい				
実施内容	工種 実施しない				
	規模				
位置図			説明図面		
					
備考	道路の利用上の安心安全に関わらないため。				



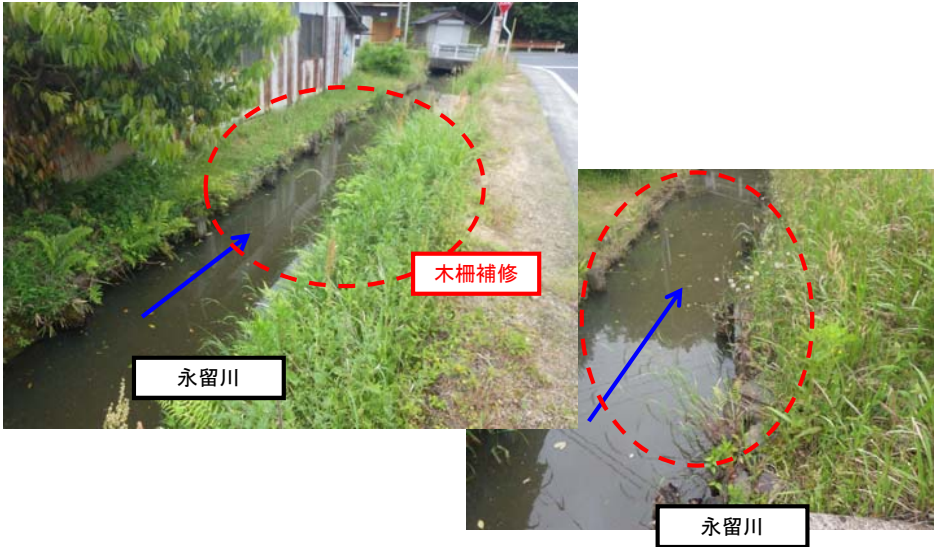

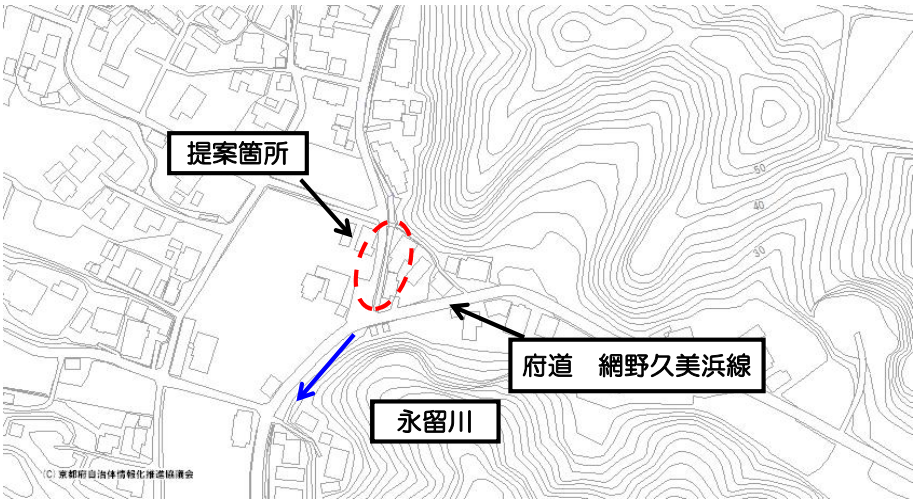
H29 府民公募型整備事業【安心・安全整備】（市町協働型 ・ **府民提案型** ）

番号	受付番号 121		写 真	
路線・河川名等	二級河川 永留川			
所在地	京丹後市久美浜町永留 地内			
現在の状況 及 提案内容	現況	土手が崩れている		
	提案	土手の補修		
実施内容	工種	実施しない。		
	規模			
位置図			説明図面	
				
備考	緊急性が低い。（経過観測を行います。）			



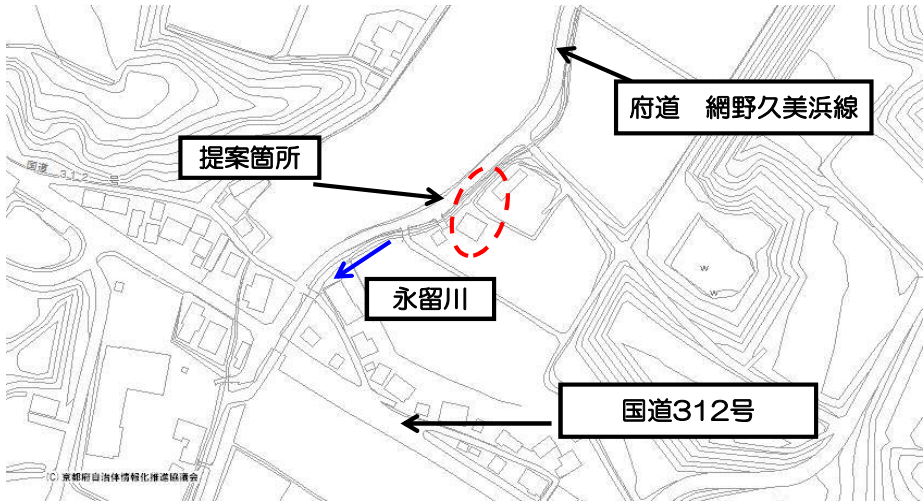
平成29年度 府民公募型整備事業【安心・安全整備】（ 市町協働型 **府民提案型** ）

番号	受付番号 122		写 真	
路線・河川名等	一般国道 312号			
所在地	京丹後市久美浜町永留 地内 アポロホテル前50m			
現在の状況 及 提案内容	現況	歩道にかかる雑木を伐採してほしい		
	提案	雑木伐採整備		
実施内容	工種	実施しない		
	規模			
位置図			<p data-bbox="1556 858 1736 890">説明図面</p> 	
備考	<p data-bbox="336 1433 840 1489">民地の雑木で道路施設でないため。 (通行に支障がある場合は、維持修繕で対応)</p>			

H29 府民公募型整備事業【安心・安全整備】（ 市町協働型 ・ **府民提案型** ）

番号	受付番号 123		写 真	
路線・河川名等	二級河川 永留川			
所在地	京丹後市久美浜町永留 地内			
現在の状況 及 提案内容	現況	木柵が腐食して崩れている		
	提案	土手の補修		
実施内容	工種	実施しない。	説明図面	
位置図				
備考	緊急性が低い。（経過観測を行います。）			

H29 府民公募型整備事業【安心・安全整備】（市町協働型・**府民提案型**）

番号	受付番号 124		写 真	
路線・河川名等	二級河川 永留川			
所在地	京丹後市久美浜町永留 地内			
現在の状況 及 提案内容	現況	土手が崩れている		
	提案	土手の補修		
実施内容	工種	護岸工	説 明 図 面	
	規模	延長5m		
位置図				
備 考				