

H29 府民公募型整備事業【安心・安全整備】（ 市町協働型 ・ 府民提案型 ）

番号	受付番号 149		写 真	
路線・河川名等	2級河川 川上谷川			
所在地	京丹後市久美浜町市場地内 市場大橋～新庄区境			
現在の状況 及 提案内容	現況	土砂が堆積し、洪水時に氾濫の危険がある。	説明図面	
	提案	河川の拡幅、浚渫		
実施内容	工種	護岸工		
	規模	延長 約30m		
位置図			<p>備 考</p> <p>一部実施</p> <p>(C) 京都府自治体情報化推進協議会</p>	

H29 府民公募型整備事業【安心・安全整備】（市町協働型・**府民提案型**）

番号	受付番号 150		写 真	
路線・河川名等	一般府道 町分久美浜線（706号）			
所在地	京丹後市久美浜町畑 地内 拡幅工事箇所から町分側に約20m			
現在の状況 及 提案内容	現況	道路が急に狭くなり 通勤、通学路でもあるため危険な状態で多くの区民から指摘をうけている		
実施内容	提案	路肩拡幅	工種	実施しない
位置図	規模		説明図面	
備考	他事業により実施			

H29 府民公募型整備事業【安心・安全整備】（市町協働型・**府民提案型**）

番号	受付番号 151		写真	
路線・河川名等	一般府道 永留豊岡線（703号）			
所在地	京丹後市久美浜町出角 地内			
現在の状況 及 提案内容	現況	高龍小学校の通学路で道路の見通しも悪く、通学路の確保が出来ない状況で、子どもたちの通行の際とても危険		
	提案	道路両側の側溝に蓋掛けし、路肩の確保		
実施内容	工種	実施しない		
	規模			
位置図			説明図面	
備考	緊急性が低い			

平成29年度 府民公募型整備事業【安心・安全整備】（ 市町協働型 ・ 府民提案型 ）

番号	受付番号 152	写 真	
路線・河川名等	一般府道 町分久美浜線		
所在地	京丹後市久美浜町須田 地内 市場口から南520mの間		
現在の状況 及 提案内容	現況 高校生の通学路だが、道路照明等が少なく防犯上問題があり、猪・鹿・熊などの出没もある。		
	提案 道路灯等の設置		
実施内容	工種 実施しない。		
	規模		
位置図			
備考	防犯灯については、市とご相談ください。		

H29 府民公募型整備事業【安心・安全整備】（市町協働型・**府民提案型**）

番号	受付番号 153		写真	
路線・河川名等	一般府道 久美浜気比線（122号）			
所在地	京丹後市久美浜町蒲井 地内 井谷頂上カーブミラー付近から下り約100m			
現在の状況 及 提案内容	現況	区民の生活には無くてはならない道路であり、また観光のためにも必要である 経年劣化により道路の段差、陥没、ひび割れが目立ち安心感がない		
	提案	カーブミラー手前の電柱から下り約100mの範囲を再舗装		
実施内容	工種	実施しない		
	規模			
位置図			説明図面	
備考	緊急性が低い			


H29 府民公募型整備事業【安心・安全整備】（市町協働型・**府民提案型**）

番号	受付番号 154		写 真	
路線・河川名等	主要地方道 網野峰山（17号）			
所在地	京丹後市峰山町石丸 地内			
現在の状況 及 提案内容	現況	峰山方面に向かってゆるい下り坂で右カーブになっており、冬季の凍結によりスリップし、左側側溝へ脱輪の危険あり		
	提案	現在蓋掛けがしてある所から市道との交差点迄 東へ100mの区間に蓋を設置		
実施内容	工種	実施しない		
	規模			
位置図			説明図面	
備考	緊急性が低い			

H29 府民公募型整備事業【安心・安全整備】（市町協働型・**府民提案型**）

番号	受付番号 155		写真	
路線・河川名等	一般府道 掛津峰山線（663号）			
所在地	京丹後市峰山町橋木 地内 補修箇所から橋木国営団地入口まで			
現在の状況 及 提案内容	現況	生活道路、通学路であり交通量も多く補修箇所とのギャップが大きい	説明図面	
	提案	補修済み箇所から橋木国営団地入口までの約223m再舗装		
実施内容	工種	舗装修繕		
	規模		備考	一部実施

H29 府民公募型整備事業【安心・安全整備】（ 市町協働型 ・ 府民提案型 ）






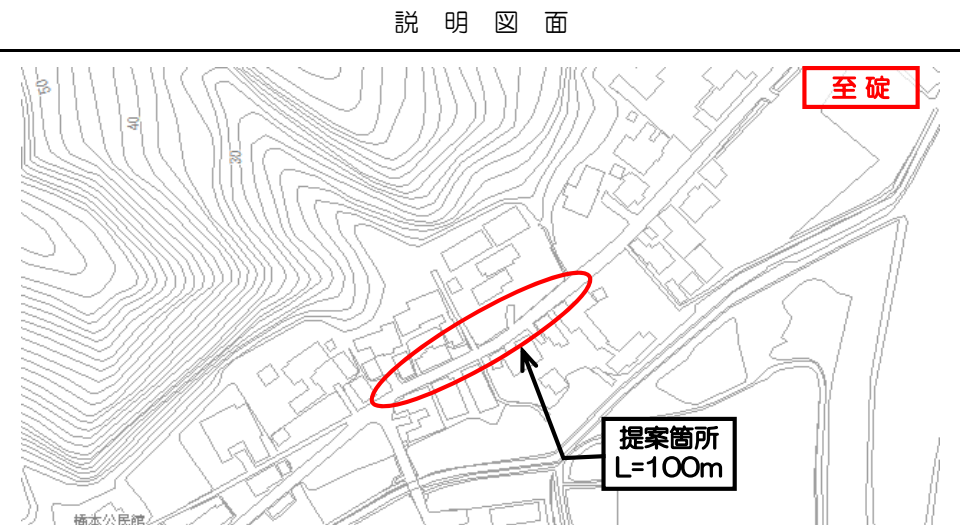
番号	受付番号 156		写 真	
路線・河川名等	一般府道 間人大宮線（656号）			
所在地	京丹後市峰山町新町 地内 市道大ボへ古川線交差点付近から河辺区境までの間 延長188m			
現在の状況 及 提案内容	現況	路肩が狭くなっており歩行者や自転車で通行する際に危険である また側溝のない箇所もあり脱輪の危険もある	説 明 図 面	
	提案	自由勾配側溝を設置し路肩を確保 大宮町河辺との境までの側溝の整備		
実施内容	工種	側溝工		
	規模	20m		
位置図				
備考	一部実施			

H29 府民公募型整備事業【安心・安全整備】（市町協働型 ・ 府民提案型）


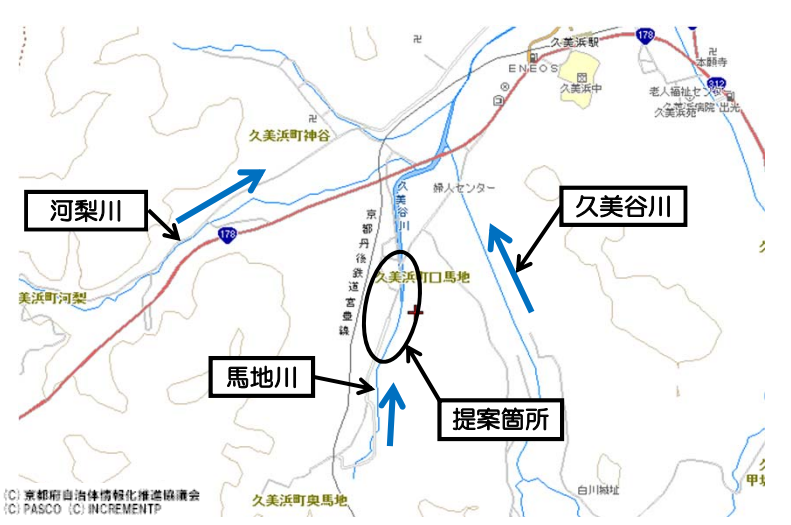
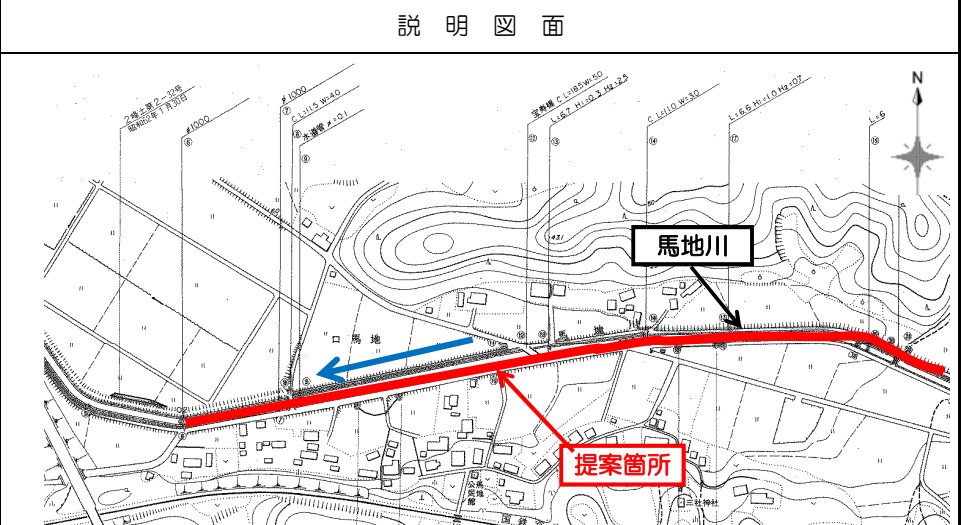
番号	受付番号 157		写 真	
路線・河川名等	一般府道 間人大宮線（656号）			
所在地	京丹後市峰山町新町 地内 市道富道三分井根線交差点付近から市道上地株谷線交差点付近までの間 延長103m			
現在の状況 及 提案内容	現況	路肩が狭くなっており歩行者や自転車で通行する際に危険である また溝蓋のない箇所もあり脱輪の危険もある 側溝勾配がないため排水が滞留し降雨時には溢れることもある	説 明 図 面	
	提案	自由勾配側溝を設置し路肩を確保 側溝断面を大きくし勾配をつけることで住宅等の浸水を防ぐ 又、既設溝蓋の騒音解消も要望する		
実施内容	工種	側溝工		
	規模	103m		
位置図				
備考	側溝設置のみ実施			

H29 府民公募型整備事業【安心・安全整備】（市町協働型・**府民提案型**）

番号	受付番号 158		写 真	
路線・河川名等	一般府道 間人大宮線（656号）			
所在地	京丹後市峰山町内記 地内 内記橋交差点から大宮方面へ約1200m			
現在の状況 及 提 案 内 容	現況	センターラインと両側の外側線が消えている		
	提 案	ラインの引き直し		
実 施 内 容	工 種	実施しない		
	規 模			
位 置 図			説 明 図 面	
				
備 考	緊急性が低い			

番号	受付番号 159		写真	
路線・河川名等	碓網野線		 	
所在地	京丹後市 丹後町 徳光 地内		 	
現在の状況 及 提案内容	現況	交通量が多いが側溝の蓋掛も歩道もないため、歩行者の通行が大変危険である。季節排水横断管の水はけも悪い。また、路面状況も悪化している。		
	提案	側溝の蓋掛け、横断配水管の整備、及び舗装修繕		
実施内容	工種	自由勾配側溝工	説明図面	
	規模	延長 L=100m		
位置図				
備考	一部実施（舗装は緊急性が低い）			


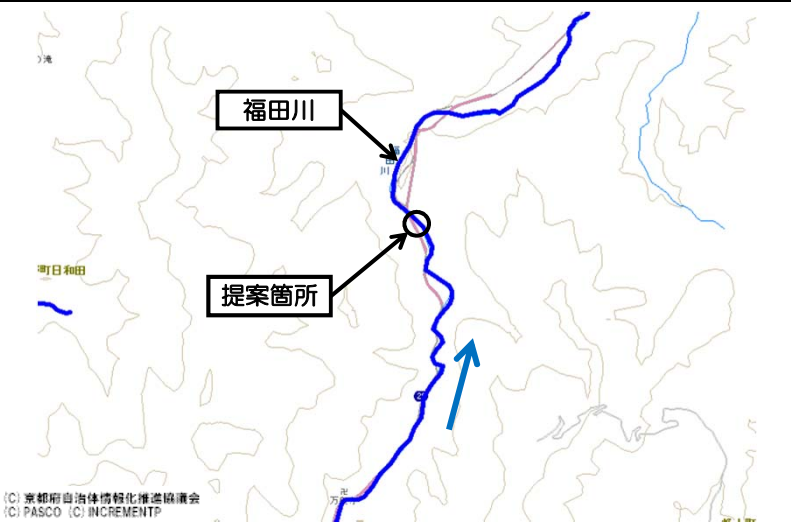

H29 府民公募型整備事業【安心・安全整備】（ 市町協働型 ・ 府民提案型 ）

番 号	受付番号 160		写 真	
路線・河川名等	2級河川 馬地川			
所 在 地	京丹後市久美浜町奥馬地地内 奥馬地公民館付近から口馬地境まで			
現 在 の 状 況 及 提 案 内 容	現 況	河川に土砂が堆積し、河川断面が小さくなっている。また、草などが生い茂り護岸の状況も分からない。		
	提 案	堆積土砂の浚渫		
実 施 内 容	工 種	実施しない		
	規 模			
位 置 図			<p data-bbox="1500 906 1680 938">説 明 図 面</p> 	
備 考	著しい土砂の堆積ではなく、緊急性が低い		<p data-bbox="1115 1503 1321 1525">© 京都市自治体情報化推進協議会</p>	

H29 府民公募型整備事業【安心・安全整備】（市町協働型・**府民提案型**）

番号	受付番号 161		写 真	
路線・河川名等	一般国道312号			
所在地	京丹後市久美浜町佐野 地内 小桑口入口付近から野中方面へ120m			
現在の状況 及 提案内容	現況	交通量が非常に多く路肩などには側溝は無く路面にたまった雨水を車両が跳ね飛ばし法面を流れ落ちているため法面が崩れ法尻の道路排水と用水路を兼ねた側溝に土がかぶさり支障が出ている		
	提案	法面整形と法尻に土止め壁を設置		
実施内容	工種	実施しない	説明図面	
	規模			
位置図				
備考	緊急性が低い			

H29 府民公募型整備事業【安心・安全整備】（ 市町協働型 ・ **府民提案型** ）

番号	受付番号 162		写 真	
路線・河川名等	2級河川 福田川			
所在地	京丹後市網野町切畑地内 発田橋上流			
現在の状況 及 提案内容	現況	護岸が崩壊しており、上部に農業用水路がある。		
	提案	護岸復旧		
実施内容	工種	護岸復旧（右岸）		
	規模	高さ3.5m 延長4.5m		
位置図			説明図面	
備考				

H29 府民公募型整備事業【安心・安全整備】（市町協働型 ・ 府民提案型）

番号	受付番号 163		写 真	
路線・河川名等	主要地方道 網野久美浜線（20号）			
所在地	京丹後市網野町切畑 地内 滝より下側 延長33m			
現在の状況 及 提案内容	現況	通勤通学道路で落石防止ネットが設置してあるが防止効果が失われつつあり、度々落石が発生して危険 ネット下に落石の蓄積もあり、落石により車両の物損事故があった		
	提案	落石防止施設の再設置		
実施内容	工種	実施しない	説明図面	
	規模			
位置図				
備考	年度内完成困難（大規模事業）			

平成29年度 府民公募型整備事業【安心・安全整備】（ 市町協働型 **府民提案型** ）

番号	受付番号 164	写 真	
路線・河川名等	一般国道 482号		
所在地	京丹後市峰山町矢田 地内 多久神社下側付近		
現在の状況 及 提案内容	現況 道路法面が崩落し土砂等が堆積している。		
	提案 道路法面の整備及び側溝の清掃		
実施内容	工種 一部実施 ・樹木伐採		
	規模 ・オーバーハングした雑木数本を伐採 ・法面・側溝の清掃		
位置図	 <p>説明図面</p> 		
備考			

平成29年度 府民公募型整備事業【安心・安全整備】（ 市町協働型 **府民提案型** ）

番号	受付番号 165	写真			
路線・河川名等	一般国道 482号				
所在地	京丹後市峰山町矢田 地内 理髪店周辺				
現在の状況 及 提案内容	現況 路面にくぼみがあり、雨の日に水はねする。				
	提案 路面の補修				
実施内容	工種 実施する。 ・路面補修				
	規模 ・切削OL L=15m W=7m				
位置図					
備考					


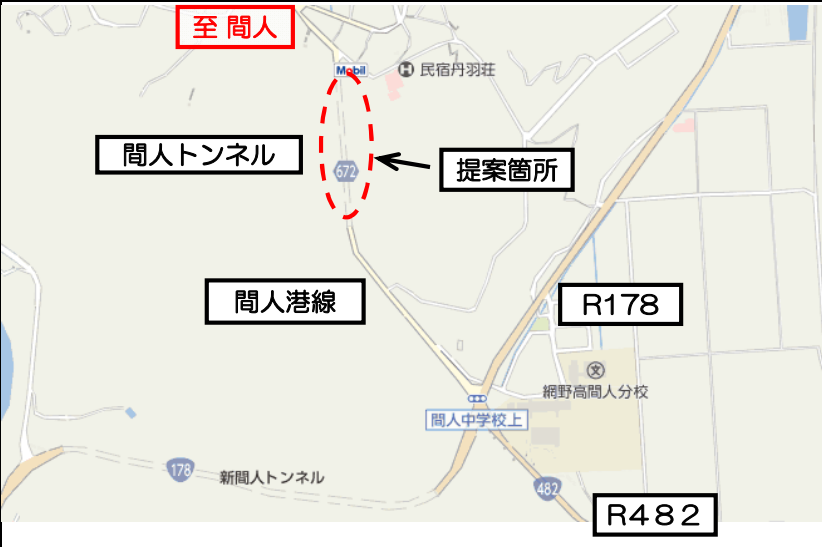
平成29年度 府民公募型整備事業【安心・安全整備】（ 市町協働型 **府民提案型** ）

番号	受付番号 166	写真	
路線・河川名等	一般国道 482号		
所在地	京丹後市峰山町矢田 地内 バス停「矢田橋」付近		
現在の状況 及 提案内容	現況 イノシシが法面を掘って、崩落する。		
	提案 法面の補修		
実施内容	工種 実施する。 ・法面補修		
	規模 ・土のう設置 L=15m h=2m		
位置図		<p>説明図面</p> 	
	備考		

H29 府民公募型整備事業【安心・安全整備】（市町協働型・**府民提案型**）

番号	受付番号 167		写 真	
路線・河川名等	2級河川 佐濃谷川			
所在地	京丹後市久美浜町鹿野地内 旧橋ノ坪橋上流			
現在の状況 及 提案内容	現況	土砂が堆積している。	説明図面	
	提案	浚渫		
実施内容	工種	実施しない		
	規模			
位置図				
備考	著しい土砂の堆積ではなく、緊急性が低い			

平成29年度 府民公募型整備事業【安心・安全整備】（市町協働型 **府民提案型**）

番号	受付番号 168		写真	
路線・河川名等	一般府道 間人港線		間人トンネル内	
所在地	京丹後市丹後町間人 地内 間人トンネル内			
現在の状況 及 提案内容	現況	トンネル内の側壁の塗装が多数欠落し、塗装も汚れてトンネル内が暗く見える。		
	提案	塗装を補修し汚れを落とす。		
実施内容	工種	実施する		
	規模	・L=235mの内必要箇所を清掃・塗装		
位置図			説明図面	
備考			