

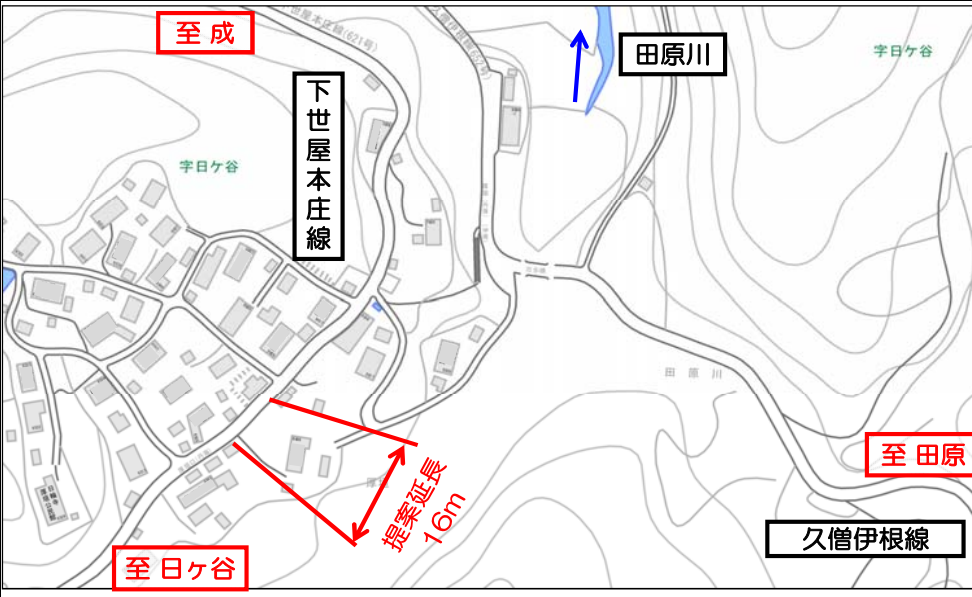


H29 府民公募型整備事業【安心・安全整備】（ 市町協働型 ・ **府民提案型** ）

番号	受付番号 189		写 真	
路線・河川名等	一般府道 下世屋本庄線			
所在地	宮津市日ヶ谷 地内 厚垣KDDIアンテナ付近			
現在の状況 及 提案内容	現況	冬に除雪の雪置き場になっているが、入口の側溝に蓋がなく危ない。		
	提案	道路わきの水路に溝蓋を設置してほしい。（延長16m）		
実施内容	工種	自由勾配側溝設置		
	規模	延長20m（既出入口の4mを含む）		
位置図			説明図面	
備考				

H29 府民公募型整備事業【安心・安全整備】（ 市町協働型 ・ **府民提案型** ）

番号	受付番号 190		写真	
路線・河川名等	一般国道 178号			
所在地	宮津市大島地内 市道養朝線との交差点から宮津側約50mの山側側溝			
現在の状況 及 提案内容	現況	国道178号バイパスの山側側溝が下り勾配になっていることと、土砂が堆積し溜りが埋まり機能していないため、また側溝自体が鋭角になっているため雨水がオーバーフローし道路に流れ出ている。		
	提案	側溝が鋭角になっていることが原因と考えられるため、極力直線的に改修していただきたい。		
実施内容	工種	U型側溝設置		
	規模	延長20m		
位置図			<p data-bbox="1541 850 1727 879">説明図面</p> 	
備考				

H29 府民公募型整備事業【安心・安全整備】（市町協働型 ・ 府民提案型）

番号	受付番号 191		写 真	
路線・河川名等	二級河川 畑川			
所在地	宮津市畑 地内 日置橋から畑浄水場まで			
現在の状況 及 提案内容	現況	河川内に雑木や倒木がある。		
実施内容	提案	雑木、倒木の除去、法面対策。		
	工種	雑木、倒木の除去。 法面は別の道路工事で修繕済みとのこと。（6/15自治会長に確認）		
位置図	規模	延長1600m。	説明図面	
				
備考	一部実施			


H29 府民公募型整備事業【安心・安全整備】（市町協働型 ・ 府民提案型）

番号	受付番号 192		写 真	
路線・河川名等	二級河川 朝妻川			
所在地	伊根町六万部 地内 (大谷川との合流点)			
現在の状況 及 提 案 内 容	現況	豪雨時に大谷川との合流点で氾濫の恐れがある。		
実 施 内 容	提 案	河川改修		
	工 種	実施しない。		
位 置 図			説 明 図 面	
				
備 考	事業規模が大きい			


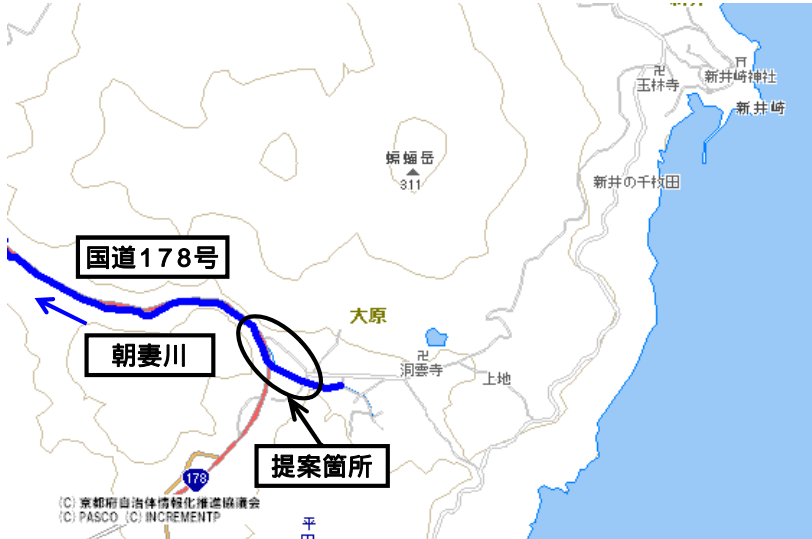
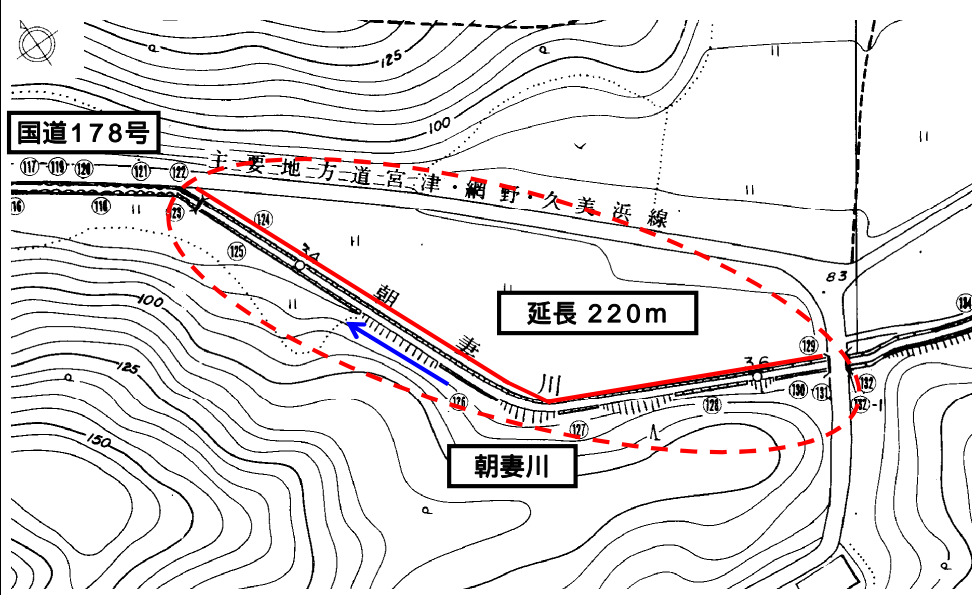
H29 府民公募型整備事業【安心・安全整備】（市町協働型 ・ **府民提案型**）

番号	受付番号 193		写 真	
路線・河川名等	二級河川 朝妻川			
所在地	伊根町井室 地内 (旧朝妻小学校から下流側約200m)			
現在の状況 及 提案内容	現況	豪雨時に河川が氾濫する。		
	提案	氾濫対策		
実施内容	工種	実施しない。		
	規模			
位置図			説明図面	
備考	事業規模が大きい			

H 2 9 府民公募型整備事業【安心・安全整備】（ 市町協働型 ・ **府民提案型** ）

番号	受付番号 194		写 真	
路線・河川名等	二級河川 朝妻川			
所在地	伊根町大原 地内 (国道178号線大原交差点から上流側)			
現在の状況 及 提案内容	現況	獣害等により河川法面が掘られ、管理道路に影響が出ている。		
	提案	法面を復旧		
実施内容	工種	実施しない。	説 明 図 面	
位置図	規模			
	備考	緊急性が低く、河川機能は確保されている。		

H 2 9 府民公募型整備事業【安心・安全整備】（ 市町協働型 ・ **府民提案型** ）

番号	受付番号 195		写 真	
路線・河川名等	二級河川 朝妻川			
所在地	伊根町大原 地内 (国道178号線大原交差点から上流側)			
現在の状況 及 提 案 内 容	現況	獣害等により、走行が困難になってきている。		
	提 案	管理道の舗装		
実 施 内 容	工 種	実施しない。		
	規 模			
位 置 図			説 明 図 面	
備 考	緊急性が低く、河川機能は確保されている。			

H29 府民公募型整備事業【景観整備】（ 市町協働型 **府民提案型** ）

番号	受付番号 196	写 真	
路線・河川名等	一般国道 178号		
所在地	伊根町日出地内 大島トンネル日出側出口		
現在の状況 及 提案内容	<p>現状 地元有志の団体「日の出会」は、美化活動として年数回、大島トンネル日出側出口から日出交差点までの間の除草作業を行っている。トンネル出口の擁壁内の植栽が繁茂し、美化活動に大変な労力を要する。</p> <p>提案 引き続き「日の出会」にボランティア活動として草刈りを実施してもらいたいのので、擁壁内の植栽を一度全伐採していただくか、いっそのこと、草が生えないようコンクリート張りにしてほしい。</p>		
実施内容	<p>工種 実施しない。</p> <p>規模</p>		
位置図			説明図面
備考	道路交通の安心・安全につながらない		

番号	受付番号 197		写 真	
路線・河川名等	国道178号		 	
所在地	伊根町 六万部 地内		 	
現在の状況 及 提案内容	現況	道路側溝に蓋がなく側溝に落ち葉などが詰まり流れが悪い状況である。		
	提案	側溝の蓋掛け		
実施内容	工種	実施しない	説 明 図 面	
	規模			
位置図				
備考	緊急性が低い。			

H29 府民公募型整備事業【安心・安全整備】（ 市町協働型 ・ 府民提案型 ）





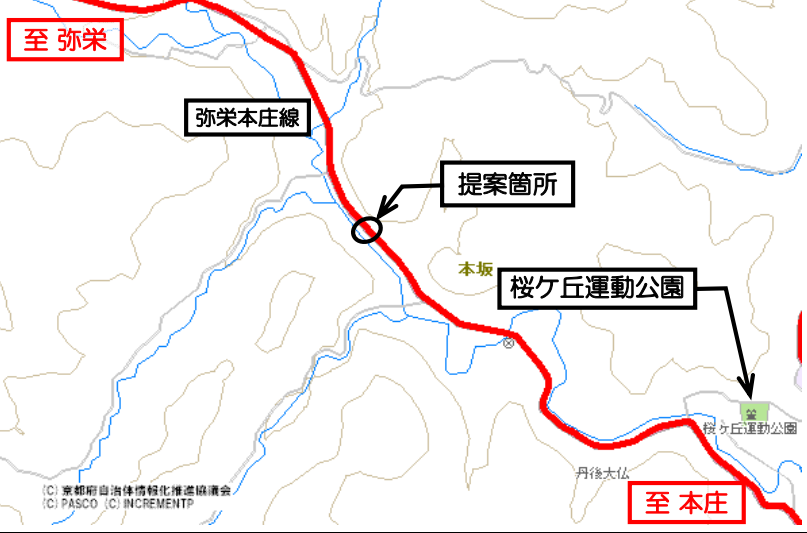
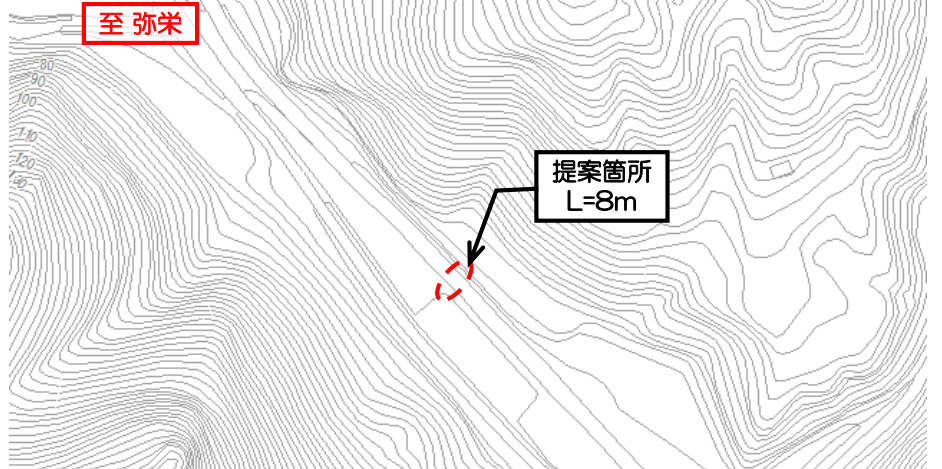
番 号	受付番号 198		写 真	
路線・河川名等	亀島 急傾斜施設			
所 在 地	伊根町亀島 地内			
現 在 の 状 況 及 提 案 内 容	現 況	急傾斜施設の擁壁上部の水路底が破損しており、そこから流水が地下に入り、豪雨時には擁壁の途中から吹出している。	 	
	提 案	水路底の修繕		
実 施 内 容	工 種	水路の修繕	説 明 図 面	
	規 模	延長 5m		
位 置 図				
備 考				

H29 府民公募型整備事業【安心・安全整備】（市町協働型・**府民提案型**）

番号	受付番号 199		写 真	
路線・河川名等	亀島 急傾斜施設			
所在地	伊根町亀島 地内			
現在の状況 及 提案内容	現況	急傾斜施設の落石防止柵が支柱、網ともに腐食している。		
	提案	柵の取替		
実施内容	工種	実施しない。		
	規模			
位置図			説明図面	
	備考			
	事業規模が大きい			

H29 府民公募型整備事業【安心・安全整備】（ 市町協働型 ・ 府民提案型 ）

番号	受付番号 200		写真	
路線・河川名等	亀島 急傾斜施設			
所在地	伊根町亀島 地内			
現在の状況 及 提案内容	現況	平成20年頃、急傾斜施設上部斜面の岩盤をワイヤーで止める事業を行った際に、切り取った岩砕を持ち出さずに現地に籠状に積んだが、それを支えている止め杭が腐食して、岩砕が落ちる恐れがある。	<p data-bbox="1556 858 1736 890">説明図面</p> 	
	提案	木柵の取替		
実施内容	工種	急傾斜施設の修繕		
	規模	延長 16m		
位置図			<p data-bbox="1556 858 1736 890">説明図面</p> 	
備考			<p data-bbox="2004 1444 2072 1476">山側</p>	

番号	受付番号 201		写 真	
路線・河川名等	弥栄本庄線			
所在地	伊根町 本坂 地内			
現在の状況 及 提案内容	現況	既設側溝の勾配が緩く、また横断管の断面も狭小であるため雨水排水を流下させることが出来ずに度々道路が冠水する。		
	提案	横断管渠の改修		
実施内容	工種	横断管渠工 集水柵工		
	規模	延長 L=8m		
位置図			説明図面	
				
備考				

H29 府民公募型整備事業【安心・安全整備】（ 市町協働型 ・ 府民提案型 ）



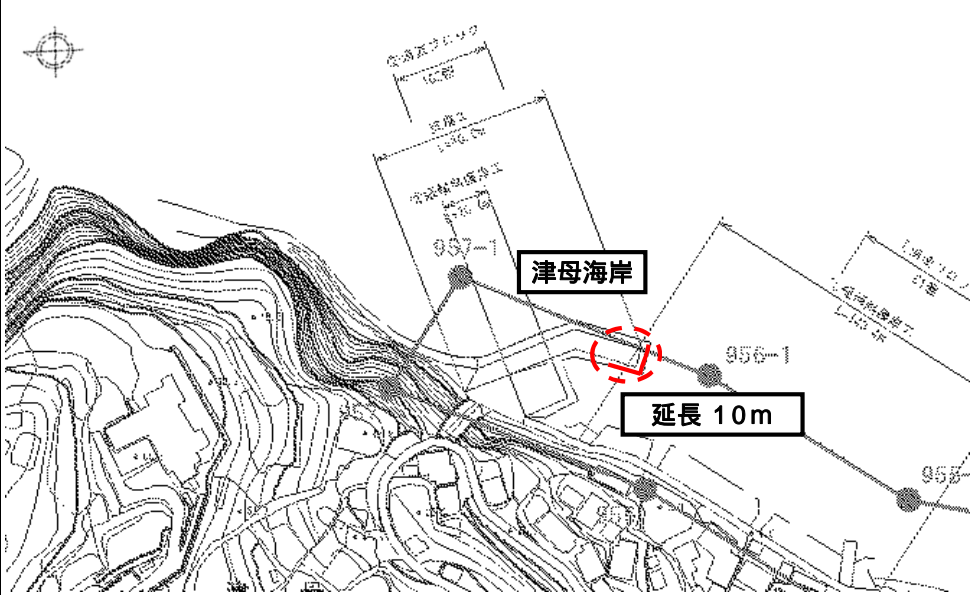
番号	受付番号 202	写 真	
路線・河川名等	一般府道 伊根港線		
所在地	伊根町平田地内 大浦集会所から亀島側へ約20m		
現在の状況 及 提案内容	<p>現況 舗装の継ぎ目から湧水が出ており、冬期には凍結の恐れがあり、通行に支障が出そう。</p> <p>提案 湧水処理を実施してほしい。</p>		
実施内容	<p>工種 舗装打ち換え 導水管設置</p> <p>規模 面積 120㎡（幅8m×延長15m） 導水延長 10m（延長5m×2箇所）</p>		
位置図			<p style="text-align: center;">説明図面</p>
備考			

番号	受付番号 203		写 真	
路線・河川名等	伊根港線			
所在地	伊根町 平田 地内			
現在の状況 及 提案内容	現況	道路勾配が急であり、冬期積雪時に路面凍結することが多いため通行が大変危険である。		
	提案	凍結防止対策（溝式舗装等）		
実施内容	工種	グルーピング舗装		
	規模	延長 L=200m		
位置図			説明図面	
備考				

H29 府民公募型整備事業【安心・安全整備】（ 市町協働型 ・ **府民提案型** ）

番号	受付番号 204	写 真	
路線・河川名等	一般府道 伊根港線		
所在地	伊根町平田地内 伊根中学校前		
現在の状況 及 提案内容	現況 伊根中学校への進入路でガードレールが途切れているため、進入する車両が脱輪した。		
	提案 防護柵を延長設置してほしい。		
実施内容	工種 防護柵設置		
	規模 延長6m		
位置図			説明図面
			
備考			

H 2 9 府民公募型整備事業【安心・安全整備】（ 市町協働型 ・ 府民提案型 ）

番号	受付番号 205		写 真	
路線・河川名等	津母 港湾施設			
所在地	伊根町津母 地内 (防波堤付近)			
現在の状況 及 提 案 内 容	現況	根固めブロックが破損し、一部機能していない。		
	提 案	破損したブロックの追加設置を実施してほしい。		
実 施 内 容	工 種	実施しない。		
	規 模			
位 置 図			説 明 図 面	
備 考	施設の機能に支障を来していない。			

H29 府民公募型整備事業【安心・安全整備】（市町協働型 ・ 府民提案型）

番号	受付番号 206		写 真	
路線・河川名等	菅野 地すべり防止施設			
所在地	伊根町菅野 地内			
現在の状況 及 提案内容	現況	コルゲート製の排水路から排水が漏れて、地中に入っている。		
	提案	排水路の漏水を無くしてほしい。		
実施内容	工種	実施しない	説 明 図 面	
位置図	規模			
備考	排水路には損傷が見られない。			

H29 府民公募型整備事業【安心・安全整備】（ 市町協働型 ・ **府民提案型** ）

番号	受付番号 207		写 真	
路線・河川名等	一般府道 中藤加悦線			
所在地	与謝野町加悦奥地内 府営加悦奥団地 入り口付近			
現在の状況 及 提案内容	現況	側溝敷きが老朽化している。		
	提案	底打ちコンクリートを行う。		
実施内容	工種	勾配調整コンクリート	<p style="text-align: center;">説明図面</p> 	
	規模	延長 80m		
位置図				
備考				

H29 府民公募型整備事業【安心・安全整備】（ 市町協働型 ・ 府民提案型 ）

番号	受付番号 208		写 真	
路線・河川名等	一般府道 中藤加悦線			
所在地	与謝野町加悦奥地内 一宮橋より終点側（加悦市街地）			
現在の状況 及 提案内容	現況	擁壁上部法面の立木が成長し、道路側へ覆い被さっている。	説 明 図 面	
	提案	木・枝を伐採する。		
実施内容	工種	伐採		
	規模	延長 110m		
位置図				
備考				