

H29 府民公募型整備事業【安心・安全整備】（市町協働型・**府民提案型**）

番号	受付番号 209		写真	
路線・河川名等	主要地方道 野田川大宮線			
所在地	与謝野町石川地内 国道176号との交差点より青田橋(野田川) まで			
現在の状況 及 提案内容	現況	①NTT柱が歩道通行者の支障となっている。 ②蓋付き側溝から開側溝となっている箇所で、転落の恐れがある。 ③車道・歩道舗装の継ぎ目の凹みで水溜まりが生じている。		
	提案	①NTT柱3本の移設 ②開側溝に蓋掛け ③窪みの補修。		
実施内容	工種	①実施しない ②転落防止柵 ③舗装		
	規模	②延長 1.5m ③面積 3㎡		
位置図			説明図面 	
備考	一部実施（①は府の管理施設ではない）		(C) 京都府自治体情報化推進協議会	

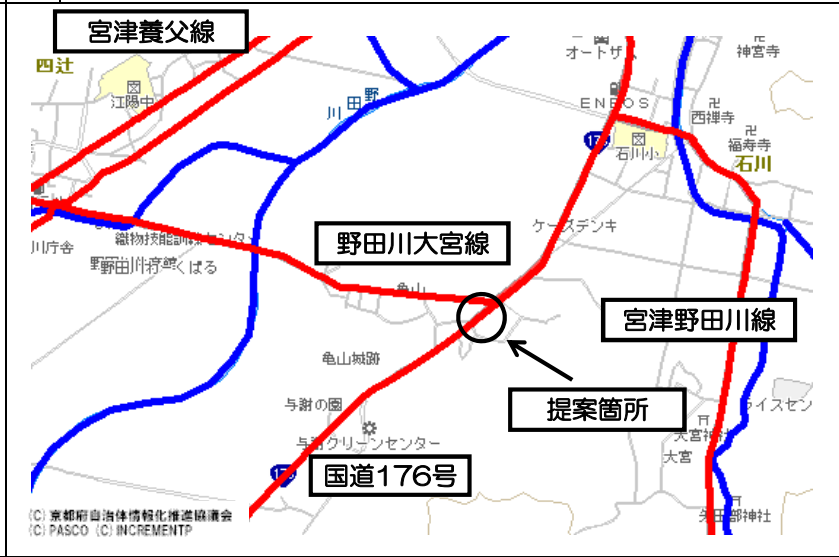
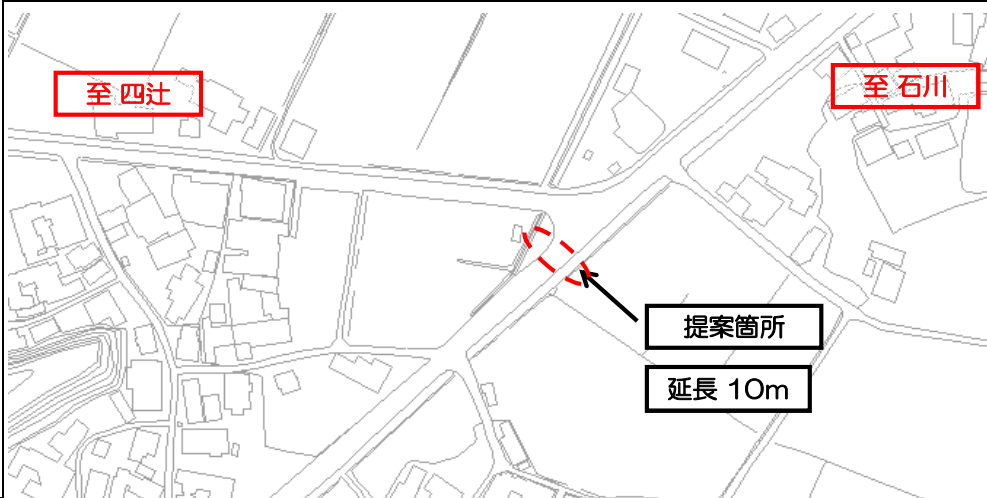

H29 府民公募型整備事業【安心・安全整備】（市町協働型・**府民提案型**）

番号	受付番号 210		写 真	
路線・河川名等	一般府道 弓ノ木岩滝線			
所在地	与謝野町弓木地内			
現在の状況 及 提案内容	現況	ボックスカルバートの断面が不足しており豪雨時に溢水。側溝敷が割れて側溝下を流れる。		
実施内容	提案	①横断暗渠の改修（断面増） ②側溝敷コンクリート打ち直し		
	規模	②延長60m		
位置図			説明図面	
備考	一部実施			

H29 府民公募型整備事業【安心・安全整備】（市町協働型・**府民提案型**）

番号	受付番号 211		写 真	
路線・河川名等	主要地方道 宮津養父線			
所在地	与謝野町岩屋地内 下地会館から上地会館の区間（約400m）			
現在の状況 及 提 案 内 容	現況	路面に轍掘れ、ひび割れが生じており、振動騒音が発生している。		
	提 案	舗装の打ち換え又はオーバーレイをする。		
実 施 内 容	工種	実施しない。		
	規模			
位 置 図			説 明 図 面	
備 考	④緊急性が低い			
			<small>(C) 京都府自治体情報化推進協議会 (C) PASCO (C) INCREMENTP</small>	

H29 府民公募型整備事業【安心・安全整備】（ 市町協働型 ・ **府民提案型** ）

番号	受付番号 212		写 真	
路線・河川名等	一般国道 国道176号			
所在地	与謝野町石川地内 野田川大宮線との交差点（福知山側）付近			
現在の状況 及 提案内容	現況	横断ボックス前後の路面が沈下し、段差が生じ走行車両が跳ねる。		
	提案	路面の段差を解消する。		
実施内容	工種	切削とオーバーレイ	説 明 図 面	
	規模	延長 10m		
位置図				
備 考				

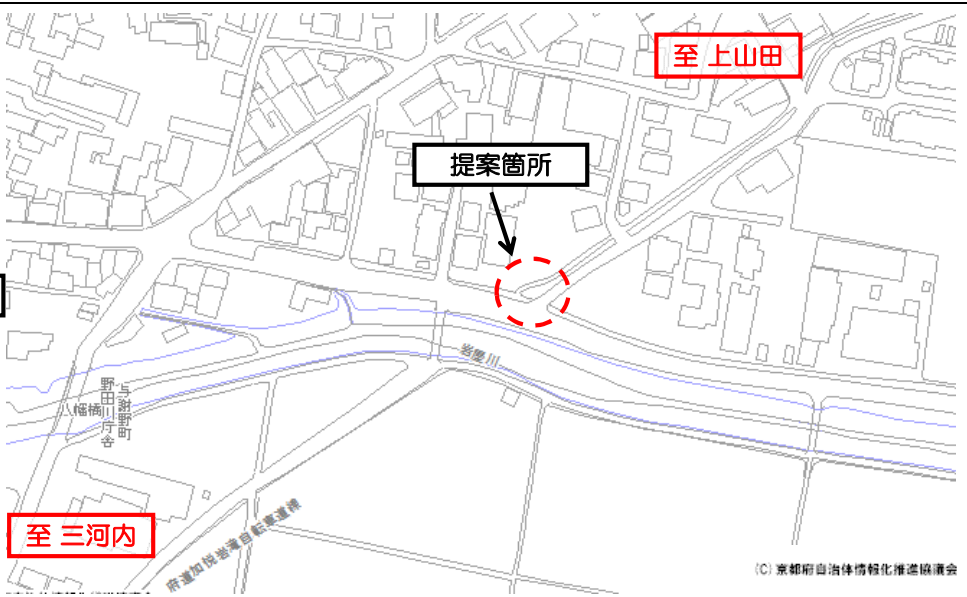
H29 府民公募型整備事業【安心・安全整備】（市町協働型・**府民提案型**）

番号	受付番号 213		写 真	
路線・河川名等	一般国道 178号			
所在地	与謝野町岩滝地内			
現在の状況 及 提 案 内 容	現況	国道法面の草木が繁茂し、町道から出るのに見通しが悪く危険。		
実 施 内 容	提 案	張りコンクリート	説 明 図 面	
位 置 図	工 種	実施しない		
	規 模			
備 考	他事業により実施			




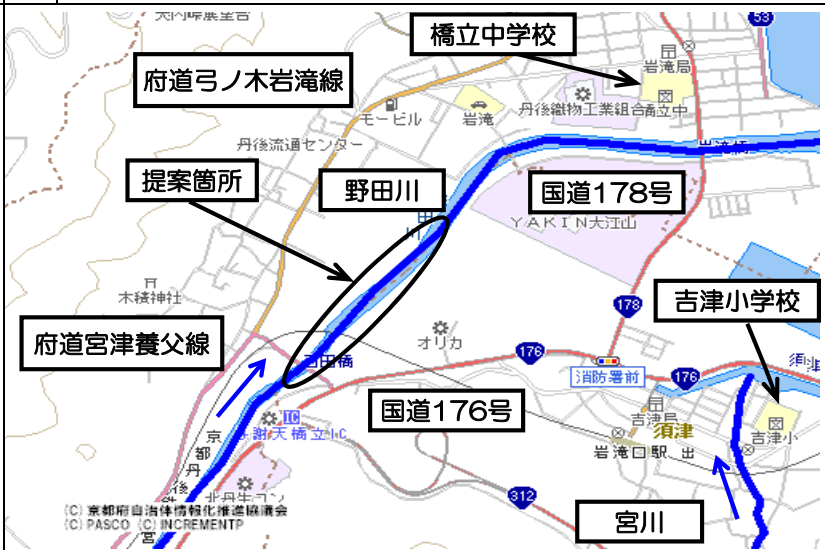
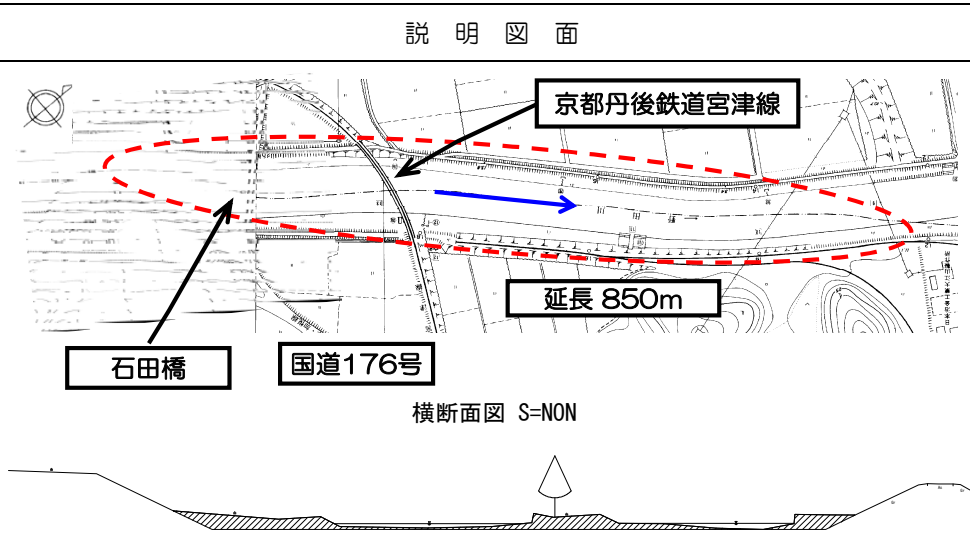
H29 府民公募型安心・安全整備事業（市町協働型・**府民提案型**）

番号	受付番号 214		写 真	
路線・河川名等	一般府道 加悦岩滝自転車道線(803号)			
所在地	与謝野町 弓木 地内 上山田～弓木(石田)			
現在の状況 及 提案内容	<p>&lt;現況&gt; 自転車通学やウォーキング等で利用され、高校生の下校時が夕刻を過ぎる場合があり、人家からも離れ防犯灯もなく視認性が悪い。</p> <p>&lt;提案&gt; 照明灯を設置してほしい。</p>			
実施内容	工種	実施しない	<p style="text-align: center;">説 明 図 面</p> 	
	規模			
位置図			<p style="text-align: center;">説 明 図 面</p> 	
備考	他事業で照明設置の計画中			

H29 府民公募型整備事業【安心・安全整備】（ 市町協働型 ・ **府民提案型** ）

番号	受付番号 215		写 真	
路線・河川名等	一般府道 加悦岩滝自転車道線			
所在地	与謝野町四辻地内 野田川大宮線交差部から町道青田分宅線までの区間（約70m）			
現在の状況 及 提 案 内 容	現況	照明灯の間隔が広く、暗い。		
実 施 内 容	提 案	道路照明灯を設置する。		
	工 種	実施しない。		
位 置 図			説 明 図 面	
				
備 考	緊急性が低い。		<small>(C) 京都府自治体情報化推進協議会</small>	

H29 府民公募型整備事業【安心・安全整備】（市町協働型 ・ 府民提案型）


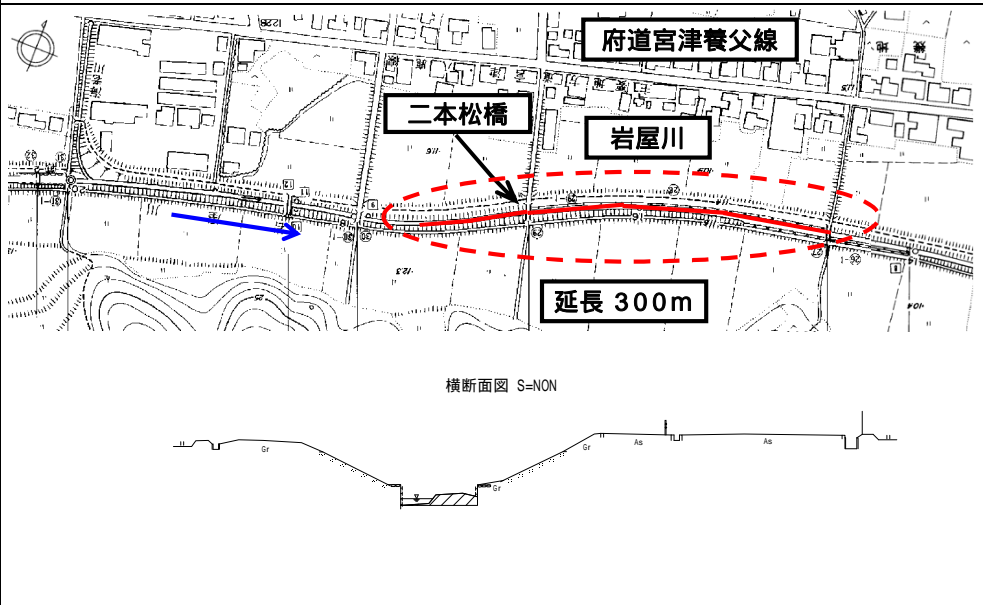
番号	受付番号 216	写 真	
路線・河川名等	二級河川 野田川		
所在地	与謝野町弓木 地内 (冶金堰上流100m地点～石田橋上流衛生プラント地点)		
現在の状況 及 提案内容	現況 河川に中州があり、雑木が繁茂している。川の流れを阻害しており、大雨等により氾濫の危険性がある。上流の堂谷橋付近は土砂撤去を実施されている。		
	提案 中州の撤去（浚渫）L=850m		
実施内容	工種 実施しない。		
	規模		
位置図			<p style="text-align: center;">説明図面</p>  <p style="text-align: center;">横断面図 S-NON</p>
備考	事業規模が大きい		




H29 府民公募型整備事業【安心・安全整備】（市町協働型 ・ 府民提案型）

番号	受付番号 217		写 真	
路線・河川名等	二級河川 野田川			
所在地	与謝野町弓木 地内 冶金堰上流100m地点から石田橋上流衛生プラントまで			
現在の状況 及 提案内容	現況	河川内に雑木がある。石田橋に張り出している。	説明図面	
	提案	雑木の伐採。		
実施内容	工種	実施しない。		
	規模			
位置図				
備考	他事業で実施			

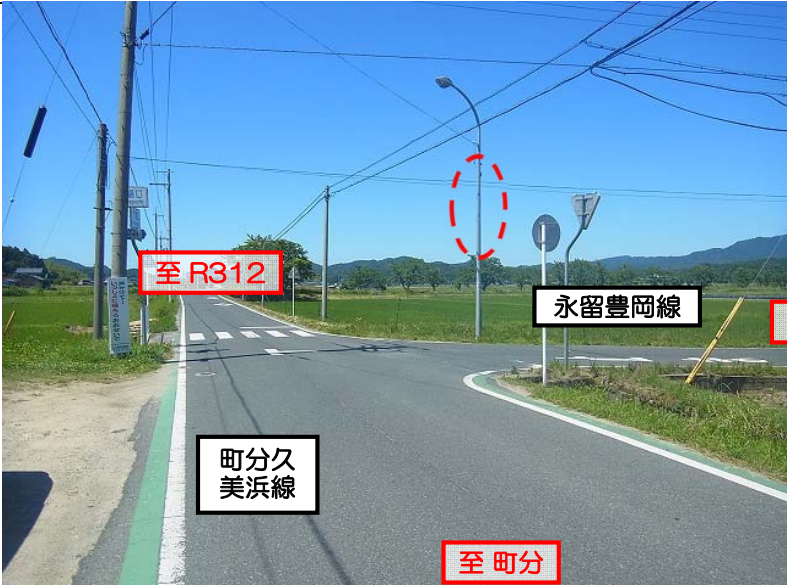

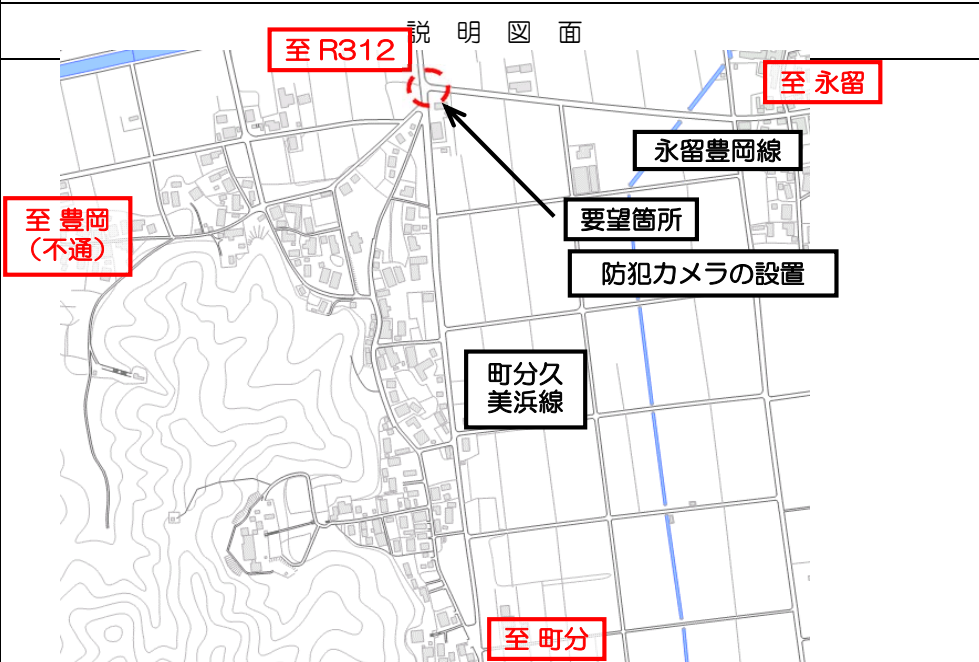
H 2 9 府民公募型整備事業【安心・安全整備】（ 市町協働型 ・ 府民提案型 ）

番号	受付番号 218	写 真	
路線・河川名等	二級河川 岩屋川		
所在地	与謝野町幾地 地内 (二本松橋少し上流から300m下流まで)		
現在の状況 及 提 案 内 容	現況 この区間は昨年度より更に土砂の堆積が進み、また、草も生い茂って水の流れを阻害しているため、氾濫の危険性がある。	説 明 図 面	
	提案 浚渫を実施し豪雨時にも水が円滑に流れるようにしてほしい。		
実 施 内 容	工種 浚渫工		
	規模 二本松橋下流のみ実施。L=250m	備 考 一部実施	


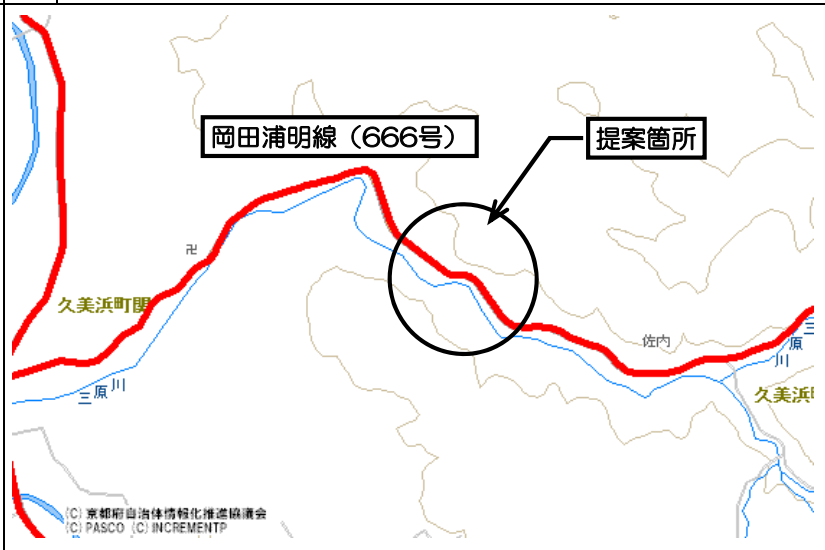
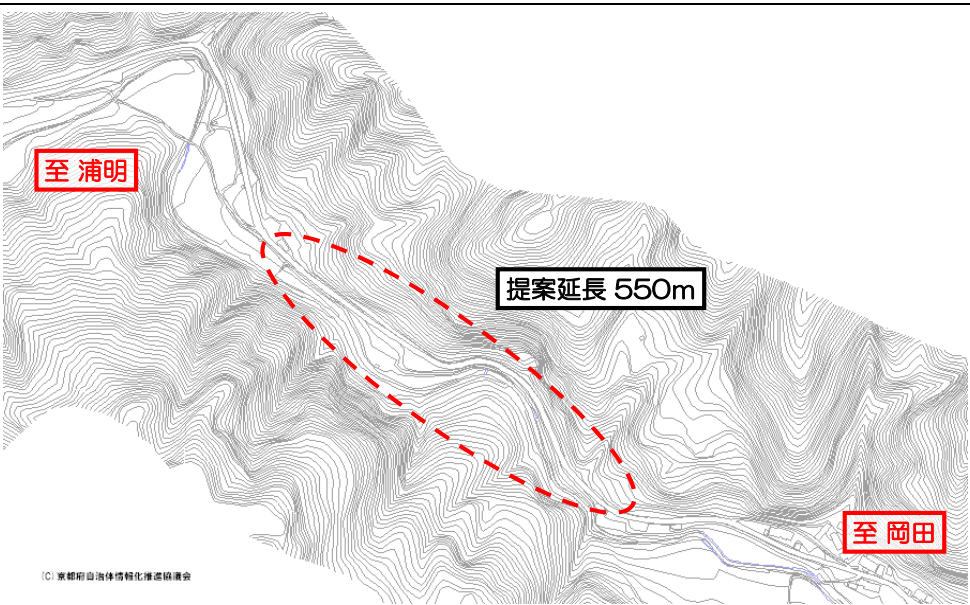
H29 府民公募型整備事業【安心・安全整備】（ 市町協働型 ・ **府民提案型** ）

番号	受付番号 219		写 真	
路線・河川名等	砂防河川 来見谷川			
所在地	京丹後市弥栄町来見谷地内 来見谷川支流			
現在の状況 及 提案内容	現況	護岸の基礎下の土砂が流出しており、護岸が崩れ府道の橋も崩落する恐れがある。		
	提案	護岸の復旧		
実施内容	工種	実施しない		
	規模			
位置図	 <p>(C) 京都府自治体情報化推進協議会 (C) PASCO (C) INCREMENTP</p>		説明図面	
			 <p>(C) 京都府自治体情報化推進協議会</p>	
備考	京都府の管理施設ではないため実施しない。			

平成29年度 府民公募型整備事業【安心・安全整備】（市町協働型 **府民提案型**）

番号	受付番号 220		写 真	
路線・河川名等	一般府道 町分久美浜線			
所在地	京丹後市久美浜町須田 地内 府道町分久美浜線・永留豊岡線交差点			
現在の状況 及 提案内容	現況	高校生の通学路だが、道路照明等が少なく防犯上問題があ。また、交通量・事故も多く不燃物置場に投棄もみられる。		
実施内容	工種	実施しない。	提案	交差点に防犯カメラを設置
位置図		<p style="text-align: center;">説明図面</p> 		
			備考	防犯カメラについては、市とご相談ください。

H29 府民公募型整備事業【安心・安全整備】（市町協働型・**府民提案型**）

番号	受付番号 221		写 真	
路線・河川名等	一般府道 岡田浦明線（666号）			
所在地	京丹後市久美浜町三原 地内 集落内の道路			
現在の状況 及 提案内容	現況	中央線が無く路肩が狭いうえにカーブで見通しも悪く市営バスと普通自動車との離合もスムーズにおこなえない 又、獣の往来により側溝に土砂が入り機能しなくなり路肩もなくなって危険な状態		
	提案	門型側溝の設置と定期的な側溝清掃 又、路肩盛土等の修復		
実施内容	工種	実施しない		
	規模			
位置図			説明図面	
備考	緊急性が低い			

H29 府民公募型整備事業【安心・安全整備】（市町協働型・**府民提案型**）

番号	受付番号 222		写 真	
路線・河川名等	一般府道 岡田浦明線（666号）			
所在地	京丹後市久美浜町三原 地内 集落内の道路			
現在の状況 及 提 案 内 容	現況	中央線が無く路肩が狭いうえにカーブで見通しも悪く市営バスと普通自動車との離合もスムーズにおこなえない 又、多くの高齢者も農作業等で利用している府道なので安全を確保したい		
	提案	門型側溝を300m程度設置		
実施内容	工種	実施しない	説 明 図 面	
	規模			
位置図	 <p>(C) 京都府自治体情報化推進協議会 (C) PASCO (C) INCREMENTP</p>			
備 考	緊急性が低い			

平成29年度 府民公募型整備事業【安心・安全整備】（ 市町協働型 **府民提案型** ）

番号	受付番号 223		写真	
路線・河川名等	一般国道 178号			
所在地	京丹後市丹後町砂方 地内 砂方集落入口（両側）			
現在の状況 及 提案内容	現況	集落をスピードを落とさず車が通過し、子供たちの通行に危険。		
	提案	スピード落とせの路面・道路標識の設置		
実施内容	工種	・路面標示		
	規模	・アローマーク		
位置図			<p>説明図面</p>	
備考	一部実施			

平成29年度 府民公募型整備事業【安心・安全整備】（ 市町協働型 **府民提案型** ）

番号	受付番号 224	写真	
路線・河川名等	一般国道 482号		
所在地	京丹後市弥栄町和田野 地内 沖田橋から南へ100mの区間	 	
現在の状況及び提案内容	現況 道路法面に雑木が繁茂し、成長すると視界をふさぐ 提案 樹木の伐採等を定期的を実施	 	
実施内容	工種 実施しない。 規模	 	
位置図		説明図面 	
備考	維持修繕工事で実施。		



H29 府民公募型整備事業【安心・安全整備】（ 市町協働型 ・ **府民提案型** ）

番号	受付番号 225		写 真	
路線・河川名等	2級河川 竹野川			
所在地	京丹後市弥栄町和田野地内 和田野取水堰から矢田橋下流まで			
現在の状況 及 提案内容	現況	土砂が堆積している。		
実施内容	提案	浚渫	説明図面	
工種	実施しない。			
規模	位置図			
備考	 <p>著しい土砂の堆積ではなく、緊急性が低い</p>		(C) 京都府自治体情報化推進協議会	

平成29年度 府民公募型整備事業【安心・安全整備】（ 市町協働型 **府民提案型** ）

番号	受付番号 226	写 真
路線・河川名等	一般国道482号	 
所在地	京丹後市久美浜町二俣 地内 二俣バス停横断歩道	
現在の状況 及 提案内容	現状 横断歩道があるが、見通しが悪く、車が速度を落とさず危険 提案 横断歩道予告看板、カーブミラーの設置	
実施内容	工種 一部実施する。 ・警戒標識設置 規模 ・横断歩道警戒標識2基、アローマーク	
位置図		説明図面 
備考		

H29 府民公募型整備事業【安心・安全整備】（市町協働型・**府民提案型**）

番号	受付番号 227		写 真	
路線・河川名等	2級河川 大橋川			
所在地	京丹後市網野町仲禅寺地内			
現在の状況 及 提案内容	現況	護岸の崩れ、土砂の堆積		
	提案	護岸整備、浚渫		
実施内容	工種	護岸工のみ実施		
	規模	延長27m		
位置図			説明図面	
備考	一部実施（浚渫は著しい土砂の堆積ではなく、緊急性が低い）			

平成29年度 府民公募型整備事業【安心・安全整備】（ 市町協働型 **府民提案型** ）

番号	受付番号 228	
路線・河川名等	一般国道312号	
所在地	京丹後市大宮町谷内 地内 大宮新橋から若宮大橋北詰（約300m）	
現在の状況 及 提案内容	<p>現状 冬季にスリップ事故、H27には死亡事故も発生しており、安全対策が必要。</p> <p>提案 「速度落とせ・凍結注意」の警告版・電光版の設置、減速帯の設置</p>	
実施内容	<p>工種 一部実施 ・看板設置</p> <p>規模 ・警告看板設置</p>	
位置図		<p>説明図面</p> 
備考		